

POSTBUS 3007 2001 DA HAARLEM

Provincie Noord-Holland, BU/PPLG  
De heer E.P. de Vos  
Postbus 3007  
2001 DA HAARLEM

Gedeputeerde Staten

Uw contactpersoon

N.G.P. Bizot

SHV/VG/BOD

Doorkiesnummer (023) 514 4559

bizotn@noord-holland.nl

1 | 3

**Betreft:** Wet bodembescherming/BUS: Jan ter Gouwweg (voormalig  
bedrijventerrein Chemica) te Naarden, Gemeente: Naarden, locatiecode:  
NH/0425/00001

Geachte directie,

**Aanvraag**

U heeft voor de locatie Jan ter Gouwweg (voormalig bedrijventerrein  
Chemica) te Naarden gevraagd om een beschikking instemming met het  
verslag van de uitgevoerde sanering (artikel 39c Wbb).

Wij hebben uw aanvraag ontvangen op 24 januari 2012. De aanvraag  
bestaat uit de volgende documenten, die deel uitmaken van deze  
beschikking:

- Een ingevuld en ondertekend meldingsformulier.
- Bijlagen 1 t/m 7 behorende bij het meldingsformulier.

**Besluit**

1. Wij stemmen in met het verslag van de uitgevoerde sanering.
2. De aangebrachte leeflaag moet in stand worden gehouden.
3. Wijzigingen in het bodemgebruik en grondwerkzaamheden moeten  
aan ons worden gemeld.

**Kadaster/publiekrechtelijke beperkingen**

Op grond van de Wet kenbaarheid publiekrechtelijke beperkingen  
onroerende zaken (Wkpb) moeten beperkingenbesluiten en besluiten  
waarmee de publiekrechtelijke beperkingen vervallen bij het Kadaster  
ter inschrijving worden aangeboden.

**Verzenddatum**

VERZONDEN 18 JULI 2012

**Kenmerk**

2012-30509

**Uw kenmerk**

-

Postbus 3007

2001 DA Haarlem

Telefoon 0800 998 6734

Fax (023) 514 3030

Surinameweg 11

Haarlem [2035 VA]

www.noord-holland.nl

Er is nog sprake van overschrijding van de interventiewaarden en daarom van een publiekrechtelijke beperking voor de hieronder vermelde kadastrale percelen:

Kadastrale gemeente	sectie	nummer
Naarden	D	6614
Naarden	D	7599

De interventiewaardencontour van de restverontreiniging is weergegeven op de bijgevoegde kadastrale kaart. De contour waar deze beschikking betrekking op heeft is bij het Kadaster geregistreerd onder depotnummer 20120702000108.

De publiekrechtelijke beperking ontleend aan HYP4 59705/75 van 22 maart 2011 komt te vervallen.

#### **Wettelijke Procedure**

De procedure volgens titel 4.1 van de Algemene wet bestuursrecht (Awb) is van toepassing.

#### **Overwegingen**

Wij hebben de aanvraag getoetst aan:

- De Wet bodembescherming (Wbb).
- De Provinciale milieuverordening.
- De Werkwijzer Bodemsanering 2011 (Provinciaal blad 2011-162 van 23 december 2011).
- Het Besluit Uniforme Saneringen (Staatsblad 9 februari 2006, 54).

Wij hebben op 13 april 2011 (kenmerk 2011-19812) ingestemd met de BUS melding voor deze locatie. De volgende twee wijzigingen zijn bij ons gemeld:

1. Melding onvoorzien nr. 149 van 4 oktober 2011 (kenmerk 2011-54417). Een strook van 4 m (tussen de weg en te saneren locatie) kan niet worden ontgraven vanwege de wortels van een aantal oude bomen.
2. Melding onvoorzien nr. 158 van 17 oktober 2011 (kenmerk 2011-57095). Een aanvullende ontgraving in noordelijke richting.

De sanering is uitgevoerd conform de melding besluit uniforme saneringen en de gemelde wijzigingen.




## Bekendmaking en mededeling

Wij hebben de aanvraag en deze beschikking op 19 juli 2012 bekendgemaakt in De Gooi en Eembode, editie Bussum.

Hoogachtend,

Gedeputeerde Staten van Noord-Holland,  
namens dezen,



unitmanager Vergunningen Bodem  
dhr. ir. J.G.M. Jansman  
by AHJ wijers

Bezwaar

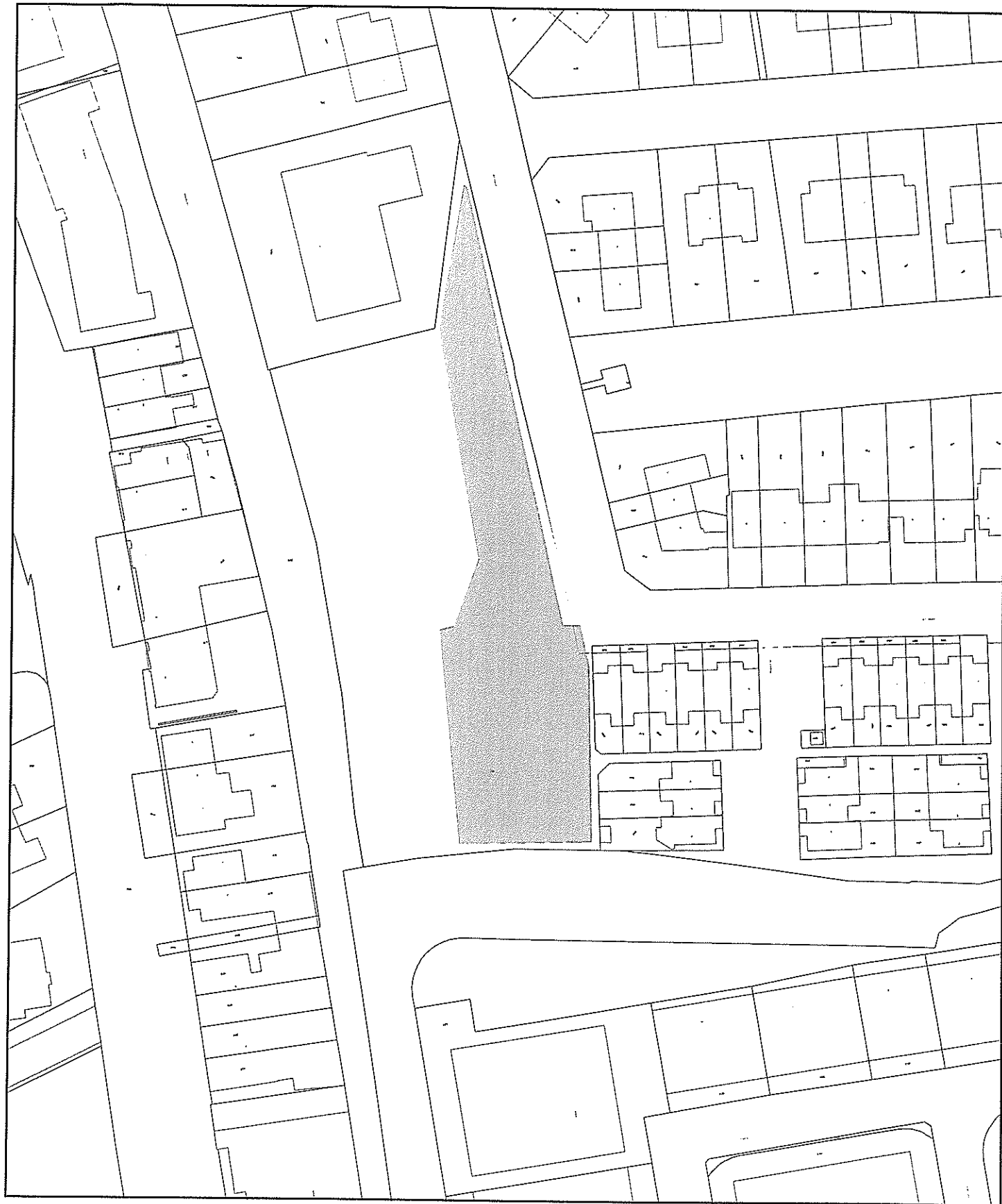
Als u belanghebbende bent kunt u binnen zes weken na de verzending, uitreiking of publicatie van dit besluit schriftelijk bezwaar aantekenen. Het bezwaarschrift kunt u sturen aan Gedeputeerde Staten van Noord-Holland, ter attentie van de secretaris van de Hoor- en adviescommissie, Postbus 123, 2000 MD Haarlem.

Ook kunt u voor meer informatie de provinciale website bezoeken: [www.noord-holland.nl](http://www.noord-holland.nl).

Wij willen bezwaren tegen besluiten graag op informele wijze behandelen. Als uw bezwaar in aanmerking komt voor deze informele behandeling nemen wij op korte termijn telefonisch contact met u op. In verband hiermee verzoeken wij u om in uw bezwaarschrift het telefoonnummer te vermelden waarop u overdag bereikbaar bent.

Voor meer informatie over de informele behandeling kunt u telefonisch contact opnemen met mevrouw K.M. Mur-Van Amerongen (tel. 023-5144253).

Kopie aan  
het college van Burgemeester en Wethouders van Naarden  
Wareco Ingenieurs



0 10 20 30m

Deze kaart is noordgericht


Prov. Noord-Holland

Schaal 1 : 1000

-----  
 0-100  
 25  
 -----  
 12345

Bebouwing  
 Overige tekst  
 Huisnummer  
 Perceel  
 Perceelnummer  
 Depotgebied

Kenmerk: NH042500001\_ZRC\_G\_I  
 Peildatum: 02-07-2012  
 Kadastrale situatie per 29-06-2012  
 Locatie X = 139674 Y = 477518  
 Kadastrale gemeente NAARDEN sectie D



Ondergetekende, bewaarder van het kadaster en de openbare registers, verklaart dat deze WKPB contourentekening in elektronische vorm in bewaring is genomen onder depotnummer 20120702000108. Dit digitaal equivalent is geschikt voor het relateren van de contouren WKPB aan de kadastrale percelen, waar het betreffende besluit betrekking op heeft.

d.d. 02-07-2012

De bewaarder

Mr. B.H.J. Roes

Lijst van gebieden die matchen met het gebied van het type	Depotgebied	Aanbieder	Prov. Noord-Holland
		Kenmerk	NH042500001_ZRC_G_I
Coördinaten	X = 139674, Y = 477518	Peildatum	02-07-2012
		Kadastrale situatie per	29-06-2012

Gebiedstype	Kadastrale gemeente	Sectie	Perceel-nummer	App volgnr	Match
Perceel	NAARDEN	D	6614		Gedeeltelijk
Perceel	NAARDEN	D	7622		Gedeeltelijk

Ondergetekende, Wouteriny Alexandra Vree-Engelken, pb-gemachtigde, handelende namens de provincie Noord Holland, gevestigd te Haarlem:

- verzoekt naar aanleiding van de vermelde gegevens de basisregistratie kadaster bij te werken.

<b>Type bewerking:</b>	Toevoeging
<b>Code PB:</b>	KW (Kennisgeving, vordering, bevel of beschikking, Wet Bodembescherming)
<b>In depot gegeven gebied</b>	
<b>Depotnummer:</b>	20120702000108

en

<b>Type bewerking:</b>	Doorhaling		
<b>Deel:</b>	59705	<b>Nummer:</b>	75

- verklaart dat latere bijwerking van de kadastrale registratie uitsluitend gebaseerd moet zijn op de contouren zoals ze in depot zijn opgenomen en behoren bij deze inschrijving en niet zoals ze in het oorspronkelijke besluit staan aangegeven.
- verklaart dat dit stuk met de daaraan toegevoegde bijlage(n) een volledige en juiste weergave is van de inhoud van het stuk waarvan het een afschrift is.



0 10 20 30m

Deze kaart is noordgericht

— Bebauwing  
tekst  
25 Overige tekst  
Huisnummer  
12345 Perceel  
Perceelnummer  
Depotgebied

Prov. Noord-Holland

Kenmerk: NH042500001\_ZRC\_G\_I  
Peildatum: 02-07-2012  
Kadastrale situatie per 29-06-2012  
Locatie X = 139674 Y = 477518  
Kadastrale gemeente NAARDEN sectie D

Schaal 1 : 1000



Ondergetekende, bewaarder van het kadaster en de openbare registers, verklaart dat deze WKPB contourentekening in elektronische vorm in bewaring is genomen onder depotnummer 20120702000108. Dit digitaal equivalent is geschikt voor het relateren van de contouren WKPB aan de kadastrale percelen, waar het betreffende besluit betrekking op heeft.

d.d. 02-07-2012

De bewaarder

Mr. B.H.J. Roes

## Verklaring:

Het voorgaande stuk is ingeschreven ten kantore van de Dienst voor het Kadaster en de Openbare Registers op 23-07-2012 om 13:09 in register Onroerende Zaken Hyp4 in deel 61770 nummer 96.

Een elektronisch document met voornoemde inhoud was gewaarmerkt met een digitale handtekening, die blijkens bijbehorend certificaat van Getronics CSP Organisatie CA - G2 met nummer 1F30DBC1D3297A9E730DF839EEC654A5 toebehoort aan Wouteriny Alexandra Vree-Engelken.

Werd aangevuld met depotnummer(s) 20120702000108.

Naam bewaarder: Mr. B.H.J. Roes.