



NAARDER  
heempark

visie landschap februari 2021

MAAK  
space

## CONCEPT HEALING & HEALTHY ENVIRONMENT



appeleren aan de 5 zintuigen



besloten plekken om je terug te trekken



groen door rood principe



geborgenheid



optimale verweving van binnen en buiten

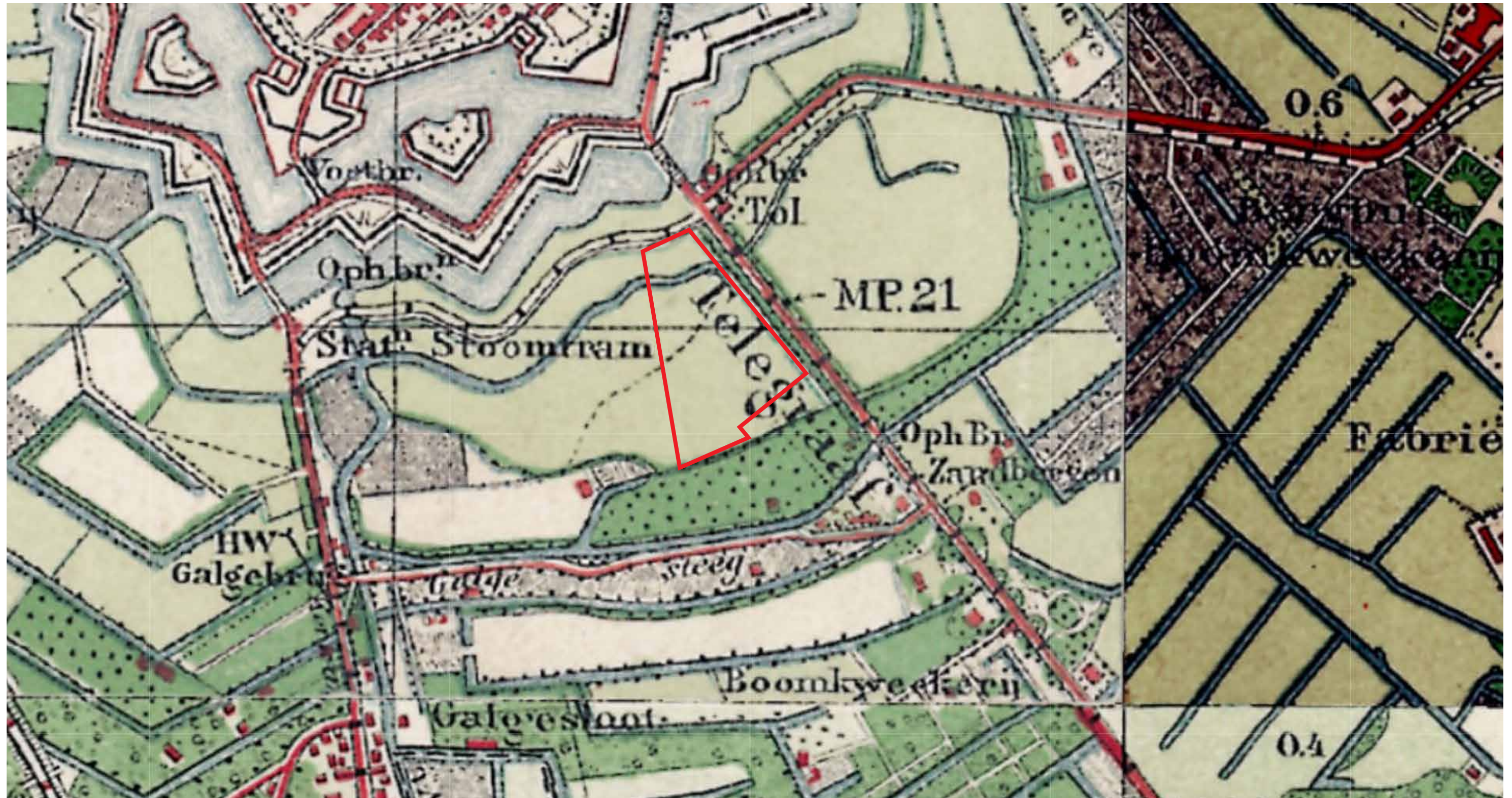


'borrowed scenery': benutten van context



## HISTORIE VAN DE PLEK

anno 1900





## HISTORIE VAN DE PLEK

anno nu





## RANDVOORWAARDEN

Visie Amersfoortsestraatweg 30-09-2015

Urhahn

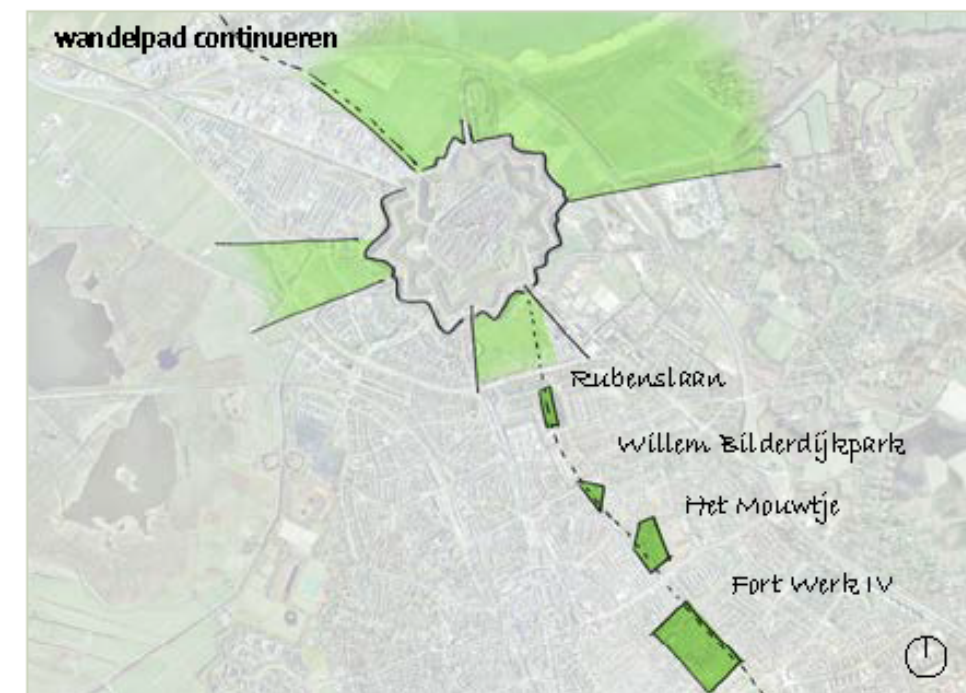


### NAARDENSE STRAAT

De kernkwaliteit 'Naardense straat' gaat over de bijzondere positie van het gebied aan de rand van een prachtige vesting. Lang is de Amersfoortsestraatweg onderdeel geweest van de **schootsvelden**. Het is wenselijk om die kwaliteit op een aantal plekken weer beter zichtbaar te maken. Vooral de omgeving van het parkje bij Naarderheem en de parkeerplaats op de Abri bieden een kans om de cultuurhistorie naar de straat te halen.

De eigenschappen zijn:

- Zichtbaarheid van de schootsvelden en de vesting
- Toegankelijkheid van de schootsvelden, wandelroute
- Abri, Naarderpark en de woonwagens als 'missing link'



Van de vesting tot aan Bussumer-heide ligt **een reeks van parkjes**. In het deel bij de plakgronden ontbreekt een schakel. Door aan de rand een voetgangersroute toe te voegen, wordt het geheel een waardevolle recreatieve route.



## RANDVOORWAARDEN

Beeldkwaliteitsplan Amersfoortsestraatweg 12-10-2016

Urhahn





# NAARDER HEEMPARK - CONCEPT - VERBINDEND LANDSCHAP

HEEM - HEIM - HOME - THUIS

## THUISKOMEN IN EEN VERBINDEND LANDSCHAP

- \* verbindend park met in de kern een veilig thuis voor haar bewoners.
- \* verbinding met zorg, verbinding met familie, vrienden en kennissen, verbinding met de buurt, verbinding met de natuur en het lokale karakteristieke landschap.
- \* een veilige kern waar de doelgroep (revaliderende ouderen) tot rust kunnen komen, de zorg kunnen krijgen die ze nodig hebben en waar ze zich terug kunt trekken.
- \* daaromheen een ring / park waar meer sociale interactie mogelijk is, waar contact met de omgeving en het landschap gezocht kan worden, waar meer activiteit en beweging gezocht kan worden.
- \* bestaande kwaliteiten behouden en versterken.

## VERBINDEN OP VERSCHILLENDE NIVEAU'S

- \* open – gesloten
- \* groep – individu
- \* collectief – prive
- \* landschap – tuin
- \* groot – klein
- \* eenheid – diversiteit
- \* cultuur – natuur
- \* historie – nieuwe tijdslaag





## VERBINDEND LANDSCHAP – DOORZETTEN VAN HET BESTAANDE PARK

Onze belangrijkste ingreep is een verbindende tuin met een parkachtig karakter en -functie. De belangrijkste eerste verbinding zal de verbinding tussen de toekomstige nieuwbouw en de direct aangrenzende bestaand en nieuw park zijn.

Het karakter en de sfeer van het bestaande park wordt over het totale gebied uitgerold. We gebruiken de bestaande kwaliteiten en gaan deze opschonen en versterken zodat de volle potentie van deze tuin in landschapsstijl als onderlegger dient voor de nieuw aan te leggen delen.

Het opgeschoonde park dient dus als inspiratie. We zien veel verborgen kwaliteiten en waardevolle aanvullingen waarmee we de biodiversiteit, landschappelijke kwaliteit met doorzichten en het gebruik van het park als tuin sterk kunnen verbeteren.

Als we dit zo krachtig mogelijk doen, ontstaat er een verbindend landschap rondom de toekomstige nieuwbouw van fase 1 & 2. Het hoofdgebouw en haar 2 'satelliet' gebouwen 'landen' als het ware in het park.





VERBINDEND LANDSCHAP - PROJECTIE NIEUWBOUW FASE 1 EN ZICHTRELATIES OP HET TERREIN





VERBINDEND LANDSCHAP - PROJECTIE NIEUWBOUW FASE 1 EN ZICHTRELATIES OMGEVING





# VERBINDEND LANDSCHAP - DOORLOPENDE GROENE VLOER





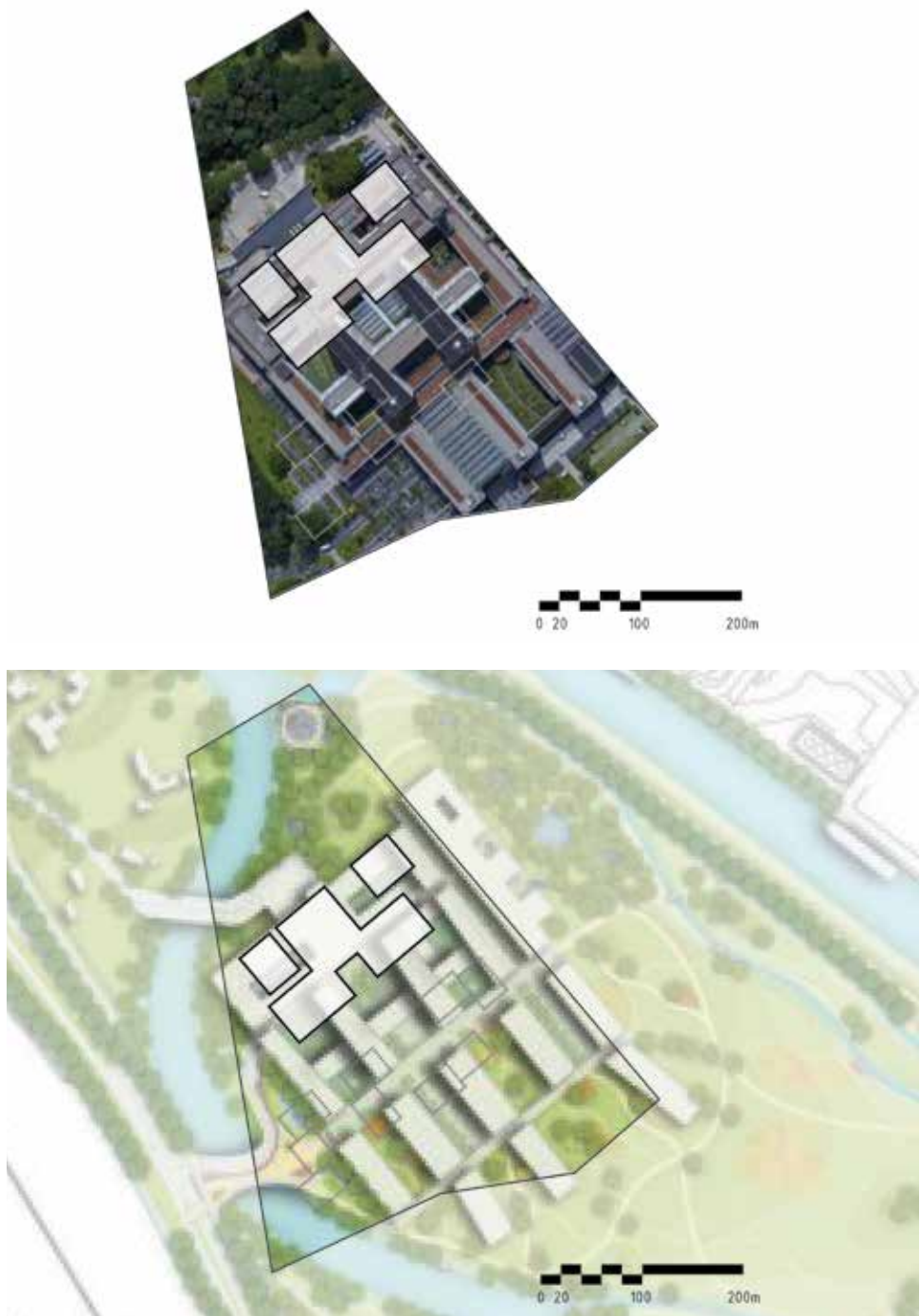
# STRUCTUURONTWERP





SCHAALSTUDIE - LANDSCHAP ALS LEIDEND THEMA

Meander medisch Centrum - Amersfoort, Nederland  
Atelier PRO







Naarder Heempark

pergola

hoofdentree

Diaconessenlaan

schoolsveld  
balkon

Diaconessenpad

Diaconessenlaan

De Flank

Dirk Tersteeglaan

otsveld



## FASE 2 - UITGEEFBAAR

fase 1 parkeeropgave  
123pp op de plot  
50pp in de omgeving





## FASE 2 - VERBINDINGEN





## FASE 2 - DOORZICHTEN BKP

fase 1 parkeeropgave  
123pp op de plot  
50pp in de omgeving





## FASE 2 - DOORZICHTEN NIEUW

fase 1 parkeeropgave  
123pp op de plot  
50pp in de omgeving

faciliteit



FASE 2 - VOORBEELDUITWERKINGEN





FASE 2 – VOORBEELDUITWERKINGEN





## FASE 2 – VOORBEELDUITWERKINGEN






## FASE 2 – VOORBEELDUITWERKINGEN





STRUCTUURONTWERP - TUSSEN FASE 1 EN 2 - DOORZICHT





## STRUCTUURONTWERP – TUSSEN FASE 1 EN 2 – DOORZICHT





## STRUCTUURONTWERP – TUSSEN FASE 1 EN 2 – DOORZICHT





## STRUCTUURONTWERP - LANGS DE FLANK EN DIAGONAL - DOORZICHT





## STRUCTUURONTWERP – LANGS DE FLANK EN DIAGONAL – DOORZICHT





## STRUCTUURONTWERP – LANGS DE FLANK EN DIAGONAL – DOORZICHT





STRUCTUURONTWERP – REFERENTIEBEELDEN PARKEEROPLLOSSING



Naarder Heempark | visie en structuurontwerp landschap | februari 2021