

VERKEERSTELLING

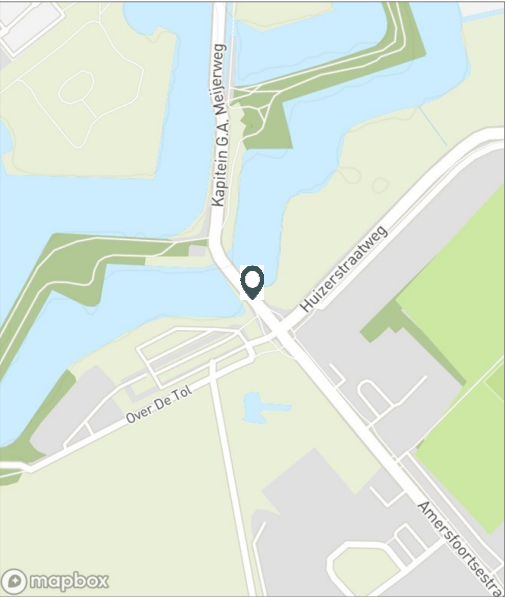
Motorvoertuigen

Meetlocatie

Kapitein G.A. Meijerweg  
Naarden  
Tussen Huizerstraatweg en Oostwalstraat  
Ri. 1 = Ri. Noordwest (Oostwalstraat)  
Ri. 2 = Ri. Zuidoost (Huizerstraatweg)

Meting

Meetperiode: 19 maart t/m 9 april 2018  
Methodiek: Telslangen (Meetel MC)  
In opdracht van: Aveco de Bondt  
Uitgevoerd door: Meetel



Voertuigclassificatie

Voertuigclassificatie op basis van ascombinaties  
L = Licht verkeer (2 assen, asafstand < 3,7 m)  
M = Middelzwaar verkeer (2 assen, asafstand > 3,7 m)  
Z = Zwaar verkeer (3 of meer assen)

Kapitein G.A. Meijerweg, Naarden

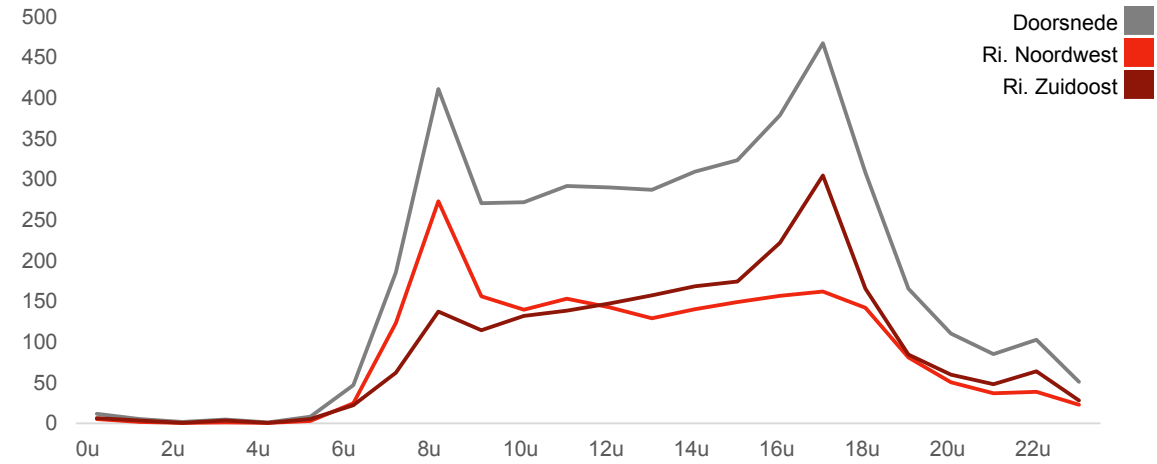
Tussen Huizerstraatweg en Oostwalstraat

	Doorsnede				Ri. Noordwest		Ri. Zuidoost		
	Werkdag		Weekdag		Werkdag	Weekdag	Werkdag	Weekdag	
Etmaal (0-24u)	4398	100%	4145	100%	2140	2007	2258	2138	
Dag (7-19u)	3799	86,4%	3576	86,3%	1870	1752	1929	1823	
Avond (19-23u)	465	10,6%	437	10,5%	208	192	257	245	
Nacht (23-7u)	133	3,0%	133	3,2%	62	63	72	70	
Ochtendspits (7-9u)	597	13,6%	474	11,4%	397	307	200	167	
Avondspits (16-18u)	847	19,3%	777	18,7%	319	308	528	469	

	Doorsnede				Ri. Noordwest		Ri. Zuidoost		
	Werkdag		Weekdag		Werkdag	Weekdag	Werkdag	Weekdag	
00:00 - 01:00	12	0,3%	18	0,4%	5	8	7	10	
01:00 - 02:00	5	0,1%	8	0,2%	2	3	4	5	
02:00 - 03:00	2	0,1%	5	0,1%	1	3	1	2	
03:00 - 04:00	5	0,1%	5	0,1%	1	2	4	4	
04:00 - 05:00	2	0,0%	3	0,1%	1	2	1	1	
05:00 - 06:00	9	0,2%	9	0,2%	3	4	5	5	
06:00 - 07:00	48	1,1%	39	0,9%	25	20	22	18	
07:00 - 08:00	186	4,2%	148	3,6%	123	96	62	52	
08:00 - 09:00	411	9,4%	326	7,9%	273	211	138	115	
09:00 - 10:00	271	6,2%	254	6,1%	156	143	115	112	
10:00 - 11:00	272	6,2%	265	6,4%	140	133	132	132	
11:00 - 12:00	292	6,6%	287	6,9%	153	149	139	138	
12:00 - 13:00	291	6,6%	303	7,3%	143	150	148	153	
13:00 - 14:00	287	6,5%	297	7,2%	129	139	158	158	
14:00 - 15:00	310	7,0%	311	7,5%	141	143	169	168	
15:00 - 16:00	324	7,4%	318	7,7%	149	149	174	169	
16:00 - 17:00	379	8,6%	361	8,7%	157	153	222	208	
17:00 - 18:00	468	10,6%	416	10,0%	162	155	305	261	
18:00 - 19:00	309	7,0%	291	7,0%	143	133	166	158	
19:00 - 20:00	166	3,8%	158	3,8%	81	78	85	80	
20:00 - 21:00	110	2,5%	107	2,6%	51	46	60	61	
21:00 - 22:00	86	1,9%	82	2,0%	37	35	48	48	
22:00 - 23:00	103	2,3%	90	2,2%	39	33	64	57	
23:00 - 24:00	51	1,2%	46	1,1%	23	20	28	25	

	Doorsnede				Ri. Noordwest		Ri. Zuidoost		
	Werkdag		Weekdag		Werkdag	Weekdag	Werkdag	Weekdag	
Licht (L)	4311	98,0%	4073	98,3%	97,7%	98,0%	98,3%	98,5%	
Middelzwaar (M)	72	1,6%	60	1,4%	2,0%	1,7%	1,3%	1,2%	
Zwaar (Z)	15	0,3%	12	0,3%	0,3%	0,3%	0,3%	0,3%	

UURVERLOOP WERKDAG PER RIJRICHTING



ETMAALTOTALEN

	Aantal voertuigen	
di 20-mrt	4638	
wo 21-mrt	4555	
do 22-mrt	4531	
vr 23-mrt	4599	
za 24-mrt	4289	
zo 25-mrt	2740	
ma 26-mrt	4414	
di 27-mrt	4774	
wo 28-mrt	4105	
do 29-mrt	0	
vr 30-mrt	0	
za 31-mrt	0	
zo 1-apr	324	
ma 2-apr	295	
di 3-apr	0	
wo 4-apr	0	
do 5-apr	0	
vr 6-apr	0	
za 7-apr	0	
zo 8-apr	0	

SNELHEID

	Doorsnede	Ri. Noordwest	Ri. Zuidoost
Gem. snelheid	34	35	33
V85	40	41	39
< 20 km/uur	1,5%	1,6%	1,4%
20 - 30 km/uur	22,4%	16,7%	27,7%
30 - 40 km/uur	63,6%	64,9%	62,3%
40 - 50 km/uur	12,0%	16,0%	8,2%
50 - 60 km/uur	0,5%	0,7%	0,3%
60 - 70 km/uur	0,0%	0,0%	0,0%
70 - 80 km/uur	0,0%	0,0%	0,0%
> 80 km/uur	0,0%	0,0%	0,0%

VERKEERSTELLING

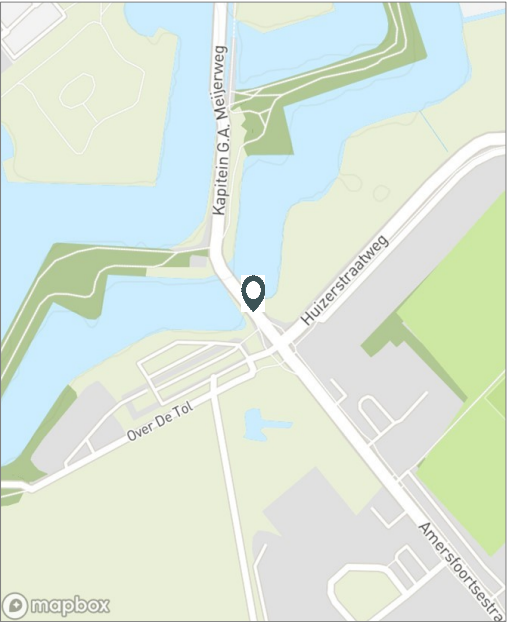
Motorvoertuigen

Meetlocatie

Kapitein G.A. Meijerweg  
Naarden  
Tussen Huizerstraatweg en Oostwalstraat  
Ri. 1 = Ri. Noordwest (Oostwalstraat)  
Ri. 2 = Ri. Zuidoost (Huizerstraatweg)

Meting

Meetperiode: 19 maart t/m 9 april 2018  
Methodiek: Telslangen (Meetel MC)  
In opdracht van: Aveco de Bondt  
Uitgevoerd door: Meetel



Voertuigclassificatie

Voertuigclassificatie op basis van ascombinaties  
L = Licht verkeer (2 assen, asafstand < 3,7 m)  
M = Middelzwaar verkeer (2 assen, asafstand > 3,7 m)  
Z = Zwaar verkeer (3 of meer assen)

Kapitein G.A. Meijerweg, Naarden

Tussen Huizerstraatweg en Oostwalstraat



WERKDAG

	Doorsnede				Ri. Noordwest				Ri. Zuidoost			
	L	M	Z	Tot	L	M	Z	Tot	L	M	Z	Tot
00:00 - 01:00	12	0	0	12	5	0	0	5	7	0	0	7
01:00 - 02:00	5	0	0	5	2	0	0	2	4	0	0	4
02:00 - 03:00	2	0	0	2	1	0	0	1	1	0	0	1
03:00 - 04:00	4	1	0	5	1	0	0	1	3	1	0	4
04:00 - 05:00	1	0	0	2	1	0	0	1	0	0	0	1
05:00 - 06:00	8	0	0	9	3	0	0	3	5	0	0	5
06:00 - 07:00	46	1	1	48	24	1	1	25	22	0	0	22
07:00 - 08:00	181	4	1	186	120	3	1	123	61	1	0	62
08:00 - 09:00	404	5	3	411	267	4	2	273	136	1	1	138
09:00 - 10:00	264	6	2	271	152	4	1	156	112	2	1	115
10:00 - 11:00	263	7	2	272	135	4	1	140	128	3	1	132
11:00 - 12:00	283	8	1	292	147	6	1	153	136	2	1	139
12:00 - 13:00	282	8	1	291	137	6	0	143	145	2	0	148
13:00 - 14:00	279	7	1	287	125	4	1	129	154	3	1	158
14:00 - 15:00	303	5	1	310	137	3	1	141	166	3	1	169
15:00 - 16:00	318	5	1	324	147	2	0	149	171	3	1	174
16:00 - 17:00	373	5	1	379	155	2	0	157	218	3	1	222
17:00 - 18:00	465	2	1	468	162	1	0	162	303	2	1	305
18:00 - 19:00	306	3	0	309	141	1	0	143	165	1	0	166
19:00 - 20:00	164	2	0	166	81	1	0	81	84	1	0	85
20:00 - 21:00	109	1	0	110	50	0	0	51	59	1	0	60
21:00 - 22:00	85	0	0	86	37	0	0	37	48	0	0	48
22:00 - 23:00	102	1	0	103	38	1	0	39	64	1	0	64
23:00 - 24:00	51	0	0	51	23	0	0	23	28	0	0	28
Etmaal (0-24u)	4311	72	15	4398	2091	42	7	2140	2220	30	8	2258
Dag (7-19u)	3720	65	14	3799	1825	38	7	1870	1895	26	8	1929
Avond (19-23u)	461	4	0	465	206	2	0	208	255	2	0	257
Nacht (23-7u)	130	3	1	133	60	2	1	62	70	1	0	72
Ochtendspits (7-9u)	585	9	4	597	387	7	3	397	197	2	1	200
Avondspits (16-18u)	838	7	2	847	317	3	0	319	521	5	2	528



VERKEERSTELLING

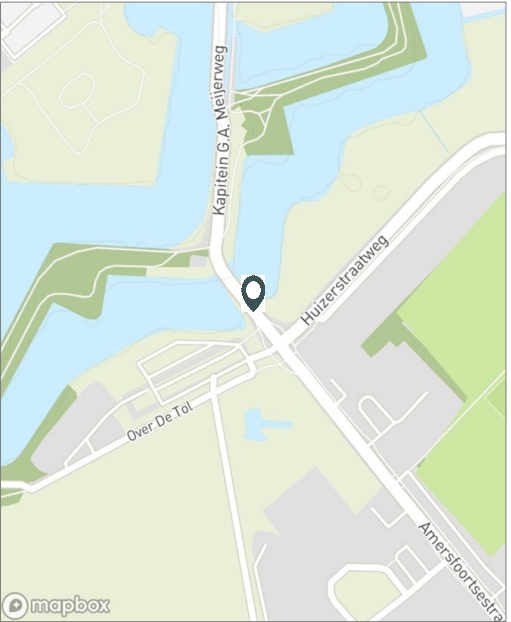
Motorvoertuigen

Meetlocatie

Kapitein G.A. Meijerweg  
Naarden  
Tussen Huizerstraatweg en Oostwalstraat  
Ri. 1 = Ri. Noordwest (Oostwalstraat)  
Ri. 2 = Ri. Zuidoost (Huizerstraatweg)

Meting

Meetperiode: 19 maart t/m 9 april 2018  
Methodiek: Telslangen (Meetel MC)  
In opdracht van: Aveco de Bondt  
Uitgevoerd door: Meetel



Voertuigclassificatie

Voertuigclassificatie op basis van ascombinaties  
L = Licht verkeer (2 assen, asafstand < 3,7 m)  
M = Middelzwaar verkeer (2 assen, asafstand > 3,7 m)  
Z = Zwaar verkeer (3 of meer assen)

Kapitein G.A. Meijerweg, Naarden

Tussen Huizerstraatweg en Oostwalstraat



WEEKDAG

	Doorsnede				Ri. Noordwest				Ri. Zuidoost			
	L	M	Z	Tot	L	M	Z	Tot	L	M	Z	Tot
00:00 - 01:00	18	0	0	18	8	0	0	8	10	0	0	10
01:00 - 02:00	8	0	0	8	3	0	0	3	5	0	0	5
02:00 - 03:00	5	0	0	5	3	0	0	3	2	0	0	2
03:00 - 04:00	5	1	0	5	2	0	0	2	3	1	0	4
04:00 - 05:00	3	1	0	3	2	0	0	2	1	0	0	1
05:00 - 06:00	8	1	0	9	3	1	0	4	5	0	0	5
06:00 - 07:00	36	2	1	39	18	1	1	20	18	0	0	18
07:00 - 08:00	144	3	1	148	93	2	1	96	51	1	0	52
08:00 - 09:00	321	4	2	326	207	3	1	211	114	1	0	115
09:00 - 10:00	248	5	1	254	139	3	0	143	109	2	1	112
10:00 - 11:00	258	6	1	265	129	3	1	133	129	3	1	132
11:00 - 12:00	280	6	1	287	144	4	0	149	136	2	0	138
12:00 - 13:00	296	7	0	303	146	5	0	150	151	2	0	153
13:00 - 14:00	290	6	1	297	135	3	0	139	155	2	1	158
14:00 - 15:00	304	5	1	311	140	2	1	143	164	3	1	168
15:00 - 16:00	314	4	1	318	147	2	0	149	167	2	1	169
16:00 - 17:00	355	4	1	361	151	2	0	153	204	3	1	208
17:00 - 18:00	414	2	1	416	155	0	0	155	259	1	1	261
18:00 - 19:00	289	2	0	291	132	1	0	133	157	1	0	158
19:00 - 20:00	156	1	0	158	77	0	0	78	79	1	0	80
20:00 - 21:00	106	1	0	107	46	1	0	46	60	0	0	61
21:00 - 22:00	82	1	0	82	34	1	0	35	47	0	0	48
22:00 - 23:00	89	1	0	90	33	1	0	33	56	1	0	57
23:00 - 24:00	46	0	0	46	20	0	0	20	25	0	0	25
Etmaal (0-24u)	4073	60	12	4145	1967	35	6	2007	2107	25	7	2138
Dag (7-19u)	3512	52	11	3576	1717	30	5	1752	1795	22	6	1823
Avond (19-23u)	433	4	0	437	190	2	0	192	243	2	0	245
Nacht (23-7u)	128	4	1	133	60	3	1	63	68	1	0	70
Ochtendspits (7-9u)	464	7	3	474	299	5	2	307	165	2	1	167
Avondspits (16-18u)	769	6	2	777	306	2	0	308	464	4	2	469



VERKEERSTELLING

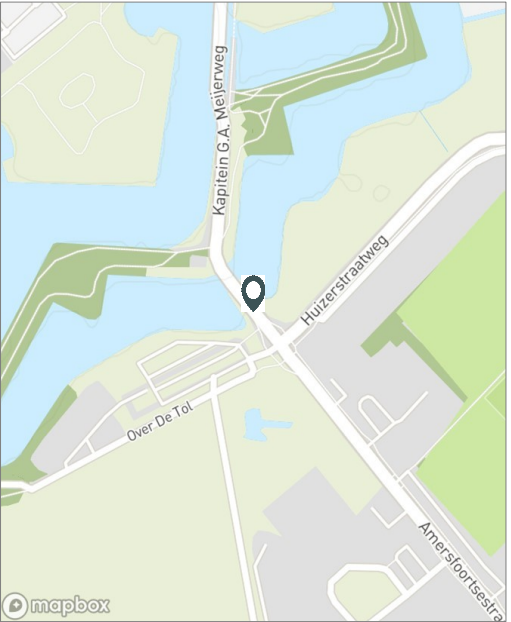
Motorvoertuigen

Meetlocatie

Kapitein G.A. Meijerweg  
Naarden  
Tussen Huizerstraatweg en Oostwalstraat  
Ri. 1 = Ri. Noordwest (Oostwalstraat)  
Ri. 2 = Ri. Zuidoost (Huizerstraatweg)

Meting

Meetperiode: 19 maart t/m 9 april 2018  
Methodiek: Telslangen (Meetel MC)  
In opdracht van: Aveco de Bondt  
Uitgevoerd door: Meetel



Voertuigclassificatie

Voertuigclassificatie op basis van ascombinaties  
L = Licht verkeer (2 assen, asafstand < 3,7 m)  
M = Middelzwaar verkeer (2 assen, asafstand > 3,7 m)  
Z = Zwaar verkeer (3 of meer assen)

Kapitein G.A. Meijerweg, Naarden

Tussen Huizerstraatweg en Oostwalstraat



WEEKENDDAG

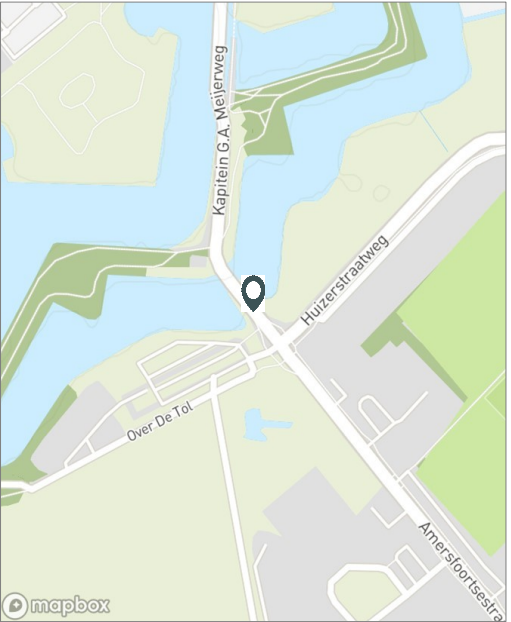
	Doorsnede				Ri. Noordwest				Ri. Zuidoost			
	L	M	Z	Tot	L	M	Z	Tot	L	M	Z	Tot
00:00 - 01:00	33	0	0	33	16	0	0	16	18	0	0	18
01:00 - 02:00	15	0	0	15	8	0	0	8	7	0	0	7
02:00 - 03:00	11	0	0	11	7	0	0	7	4	0	0	4
03:00 - 04:00	7	0	0	7	3	0	0	3	4	0	0	4
04:00 - 05:00	7	1	0	8	4	1	0	4	3	1	0	4
05:00 - 06:00	8	4	0	12	5	3	0	8	4	1	0	4
06:00 - 07:00	13	2	1	16	6	2	1	8	7	1	0	8
07:00 - 08:00	50	3	0	52	25	2	0	26	26	1	0	27
08:00 - 09:00	113	1	0	113	55	1	0	55	58	0	0	58
09:00 - 10:00	209	3	0	212	107	2	0	109	102	1	0	103
10:00 - 11:00	244	1	1	246	114	0	0	114	130	1	1	132
11:00 - 12:00	272	2	0	274	137	2	0	139	135	1	0	136
12:00 - 13:00	332	3	0	335	168	2	0	169	165	2	0	166
13:00 - 14:00	319	3	1	322	162	2	0	164	158	1	1	159
14:00 - 15:00	308	5	1	313	147	1	1	149	161	4	1	165
15:00 - 16:00	303	0	0	304	148	1	0	148	156	0	0	156
16:00 - 17:00	312	1	1	314	142	1	1	143	171	1	1	172
17:00 - 18:00	286	1	1	288	137	0	0	137	150	1	1	151
18:00 - 19:00	245	1	0	246	108	0	0	108	138	1	0	138
19:00 - 20:00	137	0	0	137	70	0	0	70	67	0	0	67
20:00 - 21:00	98	1	0	99	35	1	0	36	63	0	0	63
21:00 - 22:00	73	1	0	74	28	1	0	29	46	0	0	46
22:00 - 23:00	56	1	0	57	19	1	0	19	38	1	0	38
23:00 - 24:00	32	0	0	32	14	0	0	14	18	0	0	18
Etmaal (0-24u)	3479	31	5	3515	1656	18	2	1676	1823	13	3	1839
Dag (7-19u)	2992	21	4	3017	1446	11	1	1458	1546	11	3	1560
Avond (19-23u)	364	3	0	367	151	3	0	153	213	1	0	214
Nacht (23-7u)	124	7	1	131	60	5	1	66	64	2	0	66
Ochtendspits (7-9u)	163	3	0	166	79	2	0	81	84	1	0	85
Avondspits (16-18u)	598	2	2	602	278	1	1	279	320	1	2	323



VERKEERSTELLING

Motorvoertuigen

Meetlocatie
Kapitein G.A. Meijerweg
Naarden
Tussen Huizerstraatweg en Oostwalstraat
Ri. 1 = Ri. Noordwest (Oostwalstraat)
Ri. 2 = Ri. Zuidoost (Huizerstraatweg)
Meting
Meetperiode: 19 maart t/m 9 april 2018
Methodiek: Telslangen (Meetel MC)
In opdracht van: Aveco de Bondt
Uitgevoerd door: Meetel



Voertuigclassificatie
Voertuigclassificatie op basis van ascombinaties
L = Licht verkeer (2 assen, asafstand < 3,7 m)
M = Middelzwaar verkeer (2 assen, asafstand > 3,7 m)
Z = Zwaar verkeer (3 of meer assen)

Validatie
<div></div> = Compleet en representatief
<div></div> = Niet representatief
<div></div> = Niet compleet
<div></div> = Feestdag

Kapitein G.A. Meijerweg, Naarden

Tussen Huizerstraatweg en Oostwalstraat



DOORSNEDE											
		di	wo	do	vr	za	zo	ma	di	wo	do
		20-3	21-3	22-3	23-3	24-3	25-3	26-3	27-3	28-3	29-3
00:00	- 01:00	11	9	14	17	27	39	7	7	19	11
01:00	- 02:00	3	3	4	11	15	14	4	2	9	3
02:00	- 03:00	7	1	0	0	9	12	2	4	3	3
03:00	- 04:00	5	4	6	5	5	8	4	8	5	3
04:00	- 05:00	3	2	2	1	9	6	1	1	3	1
05:00	- 06:00	5	5	10	11	19	4	9	5	10	10
06:00	- 07:00	57	50	41	57	24	8	42	51	36	42
07:00	- 08:00	233	192	191	181	96	9	177	200	169	155
08:00	- 09:00	409	402	456	400	190	36	429	477	369	341
09:00	- 10:00	320	291	369	154	310	113	308	304	270	233
10:00	- 11:00	264	281	240	346	334	157	252	271	258	214
11:00	- 12:00	293	342	286	399	353	195	246	283	228	202
12:00	- 13:00	293	351	284	347	398	272	284	286	241	188
13:00	- 14:00	285	347	313	320	376	268	285	287	245	185
14:00	- 15:00	368	314	354	350	374	252	308	299	255	198
15:00	- 16:00	349	348	334	353	355	252	363	366	273	160
16:00	- 17:00	390	372	330	413	384	244	396	409	387	135
17:00	- 18:00	469	429	461	434	322	253	512	561	452	8
18:00	- 19:00	299	269	314	279	249	242	346	384	332	12
19:00	- 20:00	212	177	188	163	158	115	148	157	134	12
20:00	- 21:00	111	106	103	124	105	93	130	104	107	11
21:00	- 22:00	111	108	75	85	72	76	75	95	70	5
22:00	- 23:00	90	102	97	87	61	53	69	167	157	4
23:00	- 24:00	51	50	59	62	44	19	17	46	73	8
Etmaal (0-24u)		4638	4555	4531	4599	4289	2740	4414	4774	4105	2144
Dag (7-19u)		3972	3938	3932	3976	3741	2293	3906	4127	3479	2031
Avond (19-23u)		524	493	463	459	396	337	422	523	468	32
Nacht (23-7u)		142	124	136	164	152	110	86	124	158	81
Ochtendspits (7-9u)		642	594	647	581	286	45	606	677	538	496
Avondspits (16-18u)		859	801	791	847	706	497	908	970	839	143
Validatie											

DOORSNEDE											
		di	wo	do	vr	za	zo	ma	di	wo	do
		20-3	21-3	22-3	23-3	24-3	25-3	26-3	27-3	28-3	29-3
Ri. Noordwest		2297	2271	2276	2324	2063	1289	2110	2297	1758	948
Ri. Zuidoost		2341	2284	2255	2275	2226	1451	2304	2477	2347	1196
Ri. Noordwest		50%	50%	50%	51%	48%	47%	48%	48%	43%	44%
Ri. Zuidoost		50%	50%	50%	49%	52%	53%	52%	52%	57%	56%
Licht (L)		4556	4467	4445	4507	4229	2729	4331	4684	4024	2068
Middelzwaar (M)		69	71	75	77	53	8	66	76	68	64
Zwaar (Z)		13	17	11	15	7	3	17	14	13	12
% Licht (L)		98,2%	98,1%	98,1%	98,0%	98,6%	99,6%	98,1%	98,1%	98,0%	96,5%



% Middelzwaar (M)	1,5%	1,6%	1,7%	1,7%	1,2%	0,3%	1,5%	1,6%	1,7%	3,0%
% Zwaar (Z)	0,3%	0,4%	0,2%	0,3%	0,2%	0,1%	0,4%	0,3%	0,3%	0,6%

VERKEERSTELLING

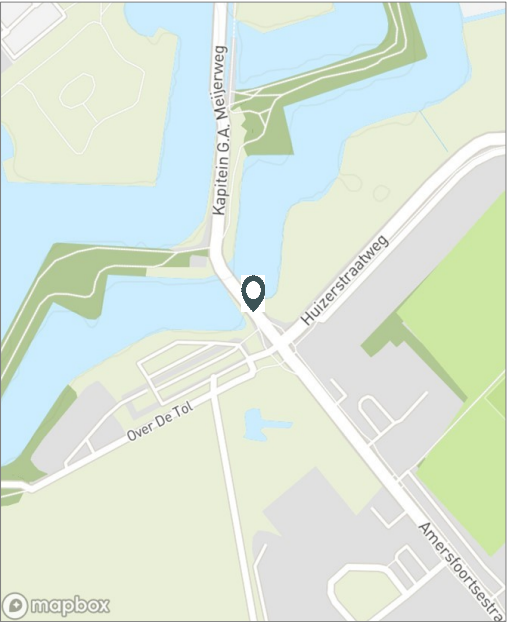
Motorvoertuigen

Meetlocatie

Kapitein G.A. Meijerweg  
Naarden  
Tussen Huizerstraatweg en Oostwalstraat  
Ri. 1 = Ri. Noordwest (Oostwalstraat)  
Ri. 2 = Ri. Zuidoost (Huizerstraatweg)

Meting

Meetperiode: 19 maart t/m 9 april 2018  
Methodiek: Telslangen (Meetel MC)  
In opdracht van: Aveco de Bondt  
Uitgevoerd door: Meetel



Voertuigclassificatie

Voertuigclassificatie op basis van ascombinaties  
L = Licht verkeer (2 assen, asafstand < 3,7 m)  
M = Middelzwaar verkeer (2 assen, asafstand > 3,7 m)  
Z = Zwaar verkeer (3 of meer assen)

Validatie

= Compleet en representatief  
 = Niet representatief  
 = Niet compleet  
 = Feestdag

Kapitein G.A. Meijerweg, Naarden

Tussen Huizerstraatweg en Oostwalstraat



DOORSNEDE										
	vr	za	zo	ma	di	wo	do	vr	za	zo
	30-3	31-3	1-4	2-4	3-4	4-4	5-4	6-4	7-4	8-4
00:00 - 01:00	0	2	1	7	2	0	0	0	0	0
01:00 - 02:00	0	1	1	3	2	0	0	0	0	0
02:00 - 03:00	0	0	1	2	0	0	0	0	0	0
03:00 - 04:00	1	1	1	1	1	0	0	0	0	0
04:00 - 05:00	1	0	0	0	0	0	0	0	0	0
05:00 - 06:00	0	1	0	0	1	1	0	0	0	0
06:00 - 07:00	2	4	0	1	5	2	2	0	0	0
07:00 - 08:00	8	8	0	6	15	13	1	10	0	0
08:00 - 09:00	11	11	2	17	6	10	12	12	0	0
09:00 - 10:00	18	20	1	26	6	6	11	0	0	0
10:00 - 11:00	11	9	5	46	6	9	4	1	0	0
11:00 - 12:00	5	5	8	43	4	7	0	1	0	0
12:00 - 13:00	10	4	7	39	4	3	0	0	0	0
13:00 - 14:00	1	2	2	8	4	0	2	0	0	0
14:00 - 15:00	2	12	3	10	4	5	0	0	0	0
15:00 - 16:00	5	10	18	6	8	3	1	1	0	0
16:00 - 17:00	3	8	68	19	7	4	2	1	0	0
17:00 - 18:00	9	7	56	10	16	5	4	0	0	0
18:00 - 19:00	6	4	25	8	8	1	2	0	0	0
19:00 - 20:00	6	9	32	11	7	1	0	0	0	0
20:00 - 21:00	2	2	31	16	2	1	0	0	0	0
21:00 - 22:00	1	7	23	12	4	1	0	0	0	0
22:00 - 23:00	3	3	23	2	2	0	0	0	0	0
23:00 - 24:00	6	2	16	2	1	0	1	0	0	0
Etmaal (0-24u)	111	132	324	295	115	72	42	26	0	0
Dag (7-19u)	89	100	195	238	88	66	39	26	0	0
Avond (19-23u)	12	21	109	41	15	3	0	0	0	0
Nacht (23-7u)	10	11	20	16	12	3	3	0	0	0
Ochtendspits (7-9u)	19	19	2	23	21	23	13	22	0	0
Avondspits (16-18u)	12	15	124	29	23	9	6	1	0	0
Validatie										

DOORSNEDE										
	vr	za	zo	ma	di	wo	do	vr	za	zo
	30-3	31-3	1-4	2-4	3-4	4-4	5-4	6-4	7-4	8-4
Ri. Noordwest	11	7	54	31	8	6	4	0	0	0
Ri. Zuidoost	100	125	270	264	107	66	38	26	0	0
Ri. Noordwest	10%	5%	17%	11%	7%	8%	10%	0%	-	-
Ri. Zuidoost	90%	95%	83%	89%	93%	92%	90%	100%	-	-
Licht (L)	99	123	319	294	110	63	39	22	0	0
Middelzwaar (M)	10	9	4	1	3	6	1	4	0	0
Zwaar (Z)	2	0	1	0	2	3	2	0	0	0
% Licht (L)	89,2%	93,2%	98,5%	99,7%	95,7%	87,5%	92,9%	84,6%	-	-

% Middelzwaar (M)	9,0%	6,8%	1,2%	0,3%	2,6%	8,3%	2,4%	15,4%	-	-
% Zwaar (Z)	1,8%	0,0%	0,3%	0,0%	1,7%	4,2%	4,8%	0,0%	-	-

VERKEERSTELLING

Motorvoertuigen

Kapitein G.A. Meijerweg, Naarden

Tussen Huizerstraatweg en Oostwalstraat



Meetlocatie

Kapitein G.A. Meijerweg  
Naarden

Tussen Huizerstraatweg en Oostwalstraat

Ri. 1 = Ri. Noordwest (Oostwalstraat)

Ri. 2 = Ri. Zuidoost (Huizerstraatweg)

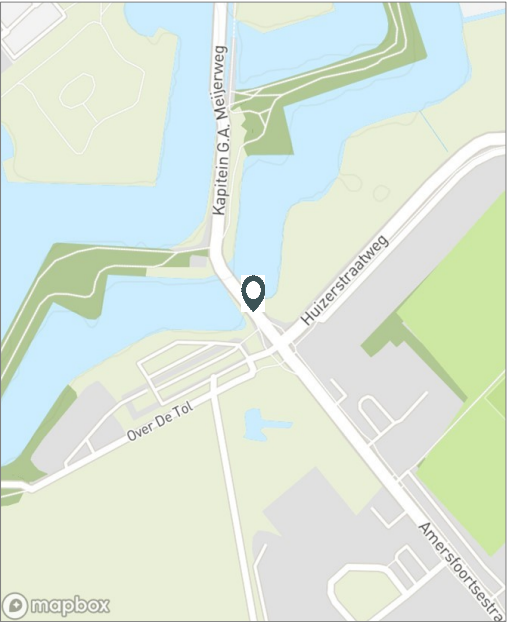
Meting

Meetperiode: 19 maart t/m 9 april 2018

Methodiek: Telslangen (Meetel MC)

In opdracht van: Aveco de Bondt

Uitgevoerd door: Meetel



Voertuigclassificatie

Voertuigclassificatie op basis van ascombinaties

L = Licht verkeer (2 assen, asafstand < 3,7 m)

M = Middelzwaar verkeer (2 assen, asafstand > 3,7 m)

Z = Zwaar verkeer (3 of meer assen)

SNELHEDEN WEEKDAG

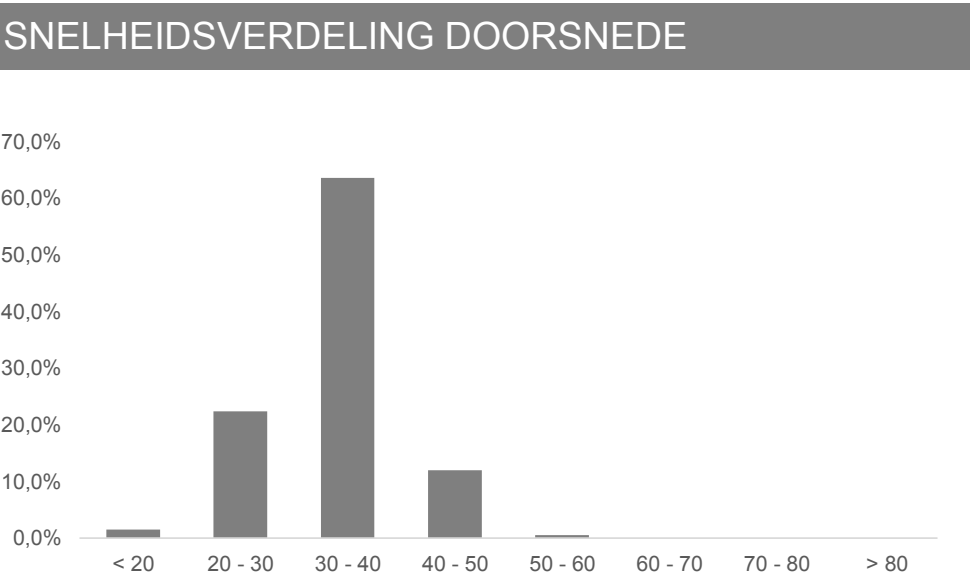
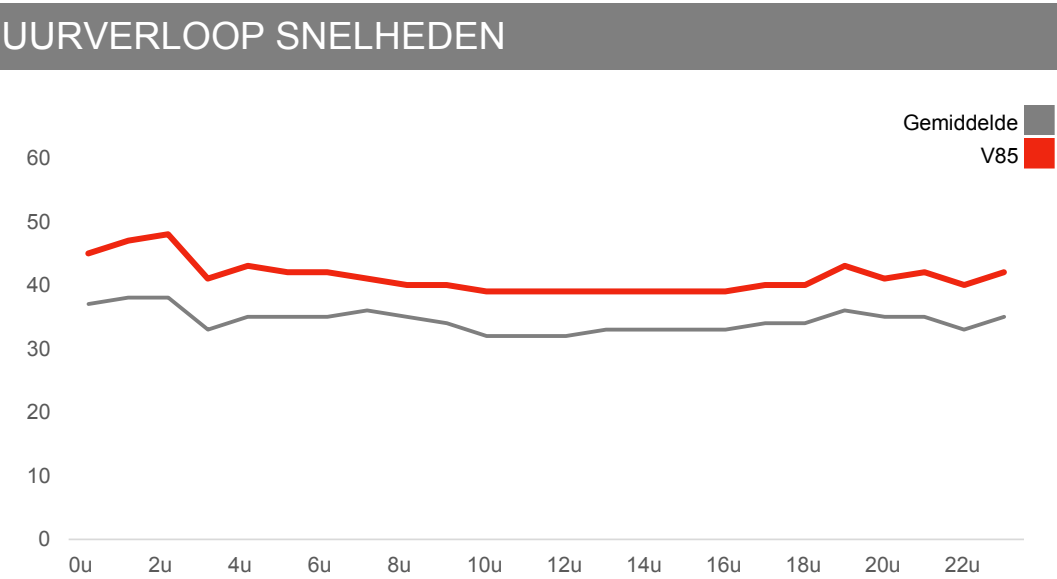
			Doorsnede		Ri. Noordwest		Ri. Zuidoost	
			Gemiddelde	V85	Gemiddelde	V85	Gemiddelde	V85
00:00	-	01:00	37	45	38	47	35	43
01:00	-	02:00	38	47	39	48	36	46
02:00	-	03:00	38	48	38	47	38	48
03:00	-	04:00	33	41	32	39	34	42
04:00	-	05:00	35	43	36	44	33	41
05:00	-	06:00	35	42	33	41	36	43
06:00	-	07:00	35	42	35	43	35	41
07:00	-	08:00	36	41	36	41	35	41
08:00	-	09:00	35	40	35	40	34	39
09:00	-	10:00	34	40	35	42	34	39
10:00	-	11:00	32	39	33	39	32	39
11:00	-	12:00	32	39	32	39	32	39
12:00	-	13:00	32	39	33	40	32	38
13:00	-	14:00	33	39	34	40	32	39
14:00	-	15:00	33	39	34	40	32	38
15:00	-	16:00	33	39	34	40	32	39
16:00	-	17:00	33	39	35	41	32	38
17:00	-	18:00	34	40	36	42	33	39
18:00	-	19:00	34	40	36	42	33	39
19:00	-	20:00	36	43	36	44	35	40
20:00	-	21:00	35	41	37	44	34	40
21:00	-	22:00	35	42	37	44	34	40
22:00	-	23:00	33	40	36	44	30	39
23:00	-	24:00	35	42	37	45	33	39
Gemiddelde			34	40	35	41	33	39

SNELHEDEN PER DAGSOORT

	Doorsnede		Ri. Noordwest		Ri. Zuidoost	
	Gemiddelde	V85	Gemiddelde	V85	Gemiddelde	V85
Maandag	35	40	36	43	34	39
Dinsdag	34	40	35	42	33	39
Woensdag	34	40	35	42	33	39
Donderdag	34	40	35	41	33	39
Vrijdag	31	39	31	39	31	38
Zaterdag	33	39	34	40	32	38
Zondag	32	39	33	40	31	38
Werkdag	34	40	35	41	33	39
Weekdag	34	40	35	41	33	39

SNELHEIDSVERDELING WEEKDAG

	Doorsnede		Ri. Noordwest		Ri. Zuidoost	
	%	Cumulatief %	%	Cumulatief %	%	Cumulatief %
< 20 km/uur	1,5%	1,5%	1,6%	1,6%	1,4%	1,4%
20 - 30 km/uur	22,4%	23,9%	16,7%	18,3%	27,7%	29,1%
30 - 40 km/uur	63,6%	87,5%	64,9%	83,2%	62,3%	91,4%
40 - 50 km/uur	12,0%	99,5%	16,0%	99,3%	8,2%	99,6%
50 - 60 km/uur	0,5%	100,0%	0,7%	100,0%	0,3%	100,0%
60 - 70 km/uur	0,0%	100,0%	0,0%	100,0%	0,0%	100,0%
70 - 80 km/uur	0,0%	100,0%	0,0%	100,0%	0,0%	100,0%
> 80 km/uur	0,0%	100,0%	0,0%	100,0%	0,0%	100,0%





VERKEERSTELLING

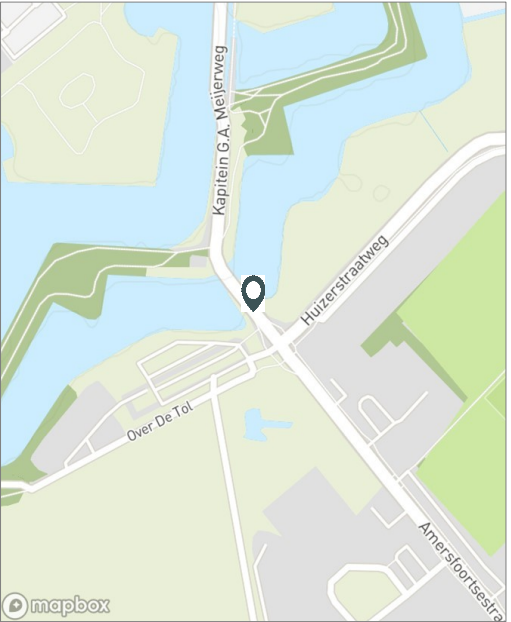
Motorvoertuigen

Meetlocatie

Kapitein G.A. Meijerweg  
Naarden  
Tussen Huizerstraatweg en Oostwalstraat  
Ri. 1 = Ri. Noordwest (Oostwalstraat)  
Ri. 2 = Ri. Zuidoost (Huizerstraatweg)

Meting

Meetperiode: 19 maart t/m 9 april 2018  
Methodiek: Telslangen (Meetel MC)  
In opdracht van: Aveco de Bondt  
Uitgevoerd door: Meetel



Voertuigclassificatie

Voertuigclassificatie op basis van ascombinaties  
L = Licht verkeer (2 assen, asafstand < 3,7 m)  
M = Middelzwaar verkeer (2 assen, asafstand > 3,7 m)  
Z = Zwaar verkeer (3 of meer assen)

Kapitein G.A. Meijerweg, Naarden

Tussen Huizerstraatweg en Oostwalstraat



DINSDAG 20 MAART 2018

	Doorsnede				Ri. Noordwest				Ri. Zuidoost			
	L	M	Z	Tot	L	M	Z	Tot	L	M	Z	Tot
00:00 - 01:00	11	0	0	11	6	0	0	6	5	0	0	5
01:00 - 02:00	3	0	0	3	1	0	0	1	2	0	0	2
02:00 - 03:00	7	0	0	7	4	0	0	4	3	0	0	3
03:00 - 04:00	4	1	0	5	0	1	0	1	4	0	0	4
04:00 - 05:00	2	1	0	3	2	0	0	2	0	1	0	1
05:00 - 06:00	5	0	0	5	1	0	0	1	4	0	0	4
06:00 - 07:00	54	2	1	57	28	2	1	31	26	0	0	26
07:00 - 08:00	228	4	1	233	145	2	1	148	83	2	0	85
08:00 - 09:00	402	6	1	409	274	5	0	279	128	1	1	130
09:00 - 10:00	314	4	2	320	172	3	0	175	142	1	2	145
10:00 - 11:00	259	5	0	264	129	2	0	131	130	3	0	133
11:00 - 12:00	283	10	0	293	142	8	0	150	141	2	0	143
12:00 - 13:00	287	6	0	293	173	3	0	176	114	3	0	117
13:00 - 14:00	275	9	1	285	118	5	0	123	157	4	1	162
14:00 - 15:00	359	6	3	368	164	5	1	170	195	1	2	198
15:00 - 16:00	342	5	2	349	155	3	1	159	187	2	1	190
16:00 - 17:00	385	4	1	390	166	3	0	169	219	1	1	221
17:00 - 18:00	466	2	1	469	151	0	0	151	315	2	1	318
18:00 - 19:00	296	3	0	299	145	2	0	147	151	1	0	152
19:00 - 20:00	211	1	0	212	108	1	0	109	103	0	0	103
20:00 - 21:00	111	0	0	111	56	0	0	56	55	0	0	55
21:00 - 22:00	111	0	0	111	49	0	0	49	62	0	0	62
22:00 - 23:00	90	0	0	90	38	0	0	38	52	0	0	52
23:00 - 24:00	51	0	0	51	21	0	0	21	30	0	0	30
Etmaal (0-24u)	4556	69	13	4638	2248	45	4	2297	2308	24	9	2341
Dag (7-19u)	3896	64	12	3972	1934	41	3	1978	1962	23	9	1994
Avond (19-23u)	523	1	0	524	251	1	0	252	272	0	0	272
Nacht (23-7u)	137	4	1	142	63	3	1	67	74	1	0	75
Ochtendspits (7-9u)	630	10	2	642	419	7	1	427	211	3	1	215
Avondspits (16-18u)	851	6	2	859	317	3	0	320	534	3	2	539



VERKEERSTELLING

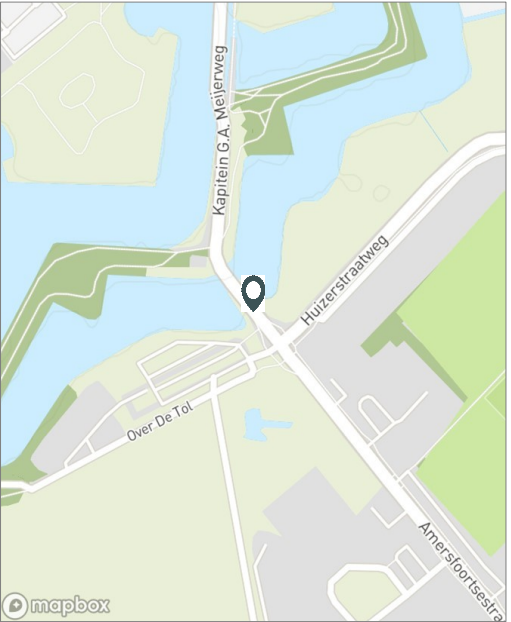
Motorvoertuigen

Meetlocatie

Kapitein G.A. Meijerweg  
Naarden  
Tussen Huizerstraatweg en Oostwalstraat  
Ri. 1 = Ri. Noordwest (Oostwalstraat)  
Ri. 2 = Ri. Zuidoost (Huizerstraatweg)

Meting

Meetperiode: 19 maart t/m 9 april 2018  
Methodiek: Telslangen (Meetel MC)  
In opdracht van: Aveco de Bondt  
Uitgevoerd door: Meetel



Voertuigclassificatie

Voertuigclassificatie op basis van ascombinaties  
L = Licht verkeer (2 assen, asafstand < 3,7 m)  
M = Middelzwaar verkeer (2 assen, asafstand > 3,7 m)  
Z = Zwaar verkeer (3 of meer assen)

Kapitein G.A. Meijerweg, Naarden

Tussen Huizerstraatweg en Oostwalstraat



WOENSDAG 21 MAART 2018

	Doorsnede				Ri. Noordwest				Ri. Zuidoost			
	L	M	Z	Tot	L	M	Z	Tot	L	M	Z	Tot
00:00 - 01:00	9	0	0	9	5	0	0	5	4	0	0	4
01:00 - 02:00	3	0	0	3	1	0	0	1	2	0	0	2
02:00 - 03:00	1	0	0	1	1	0	0	1	0	0	0	0
03:00 - 04:00	3	1	0	4	0	0	0	0	3	1	0	4
04:00 - 05:00	2	0	0	2	2	0	0	2	0	0	0	0
05:00 - 06:00	5	0	0	5	2	0	0	2	3	0	0	3
06:00 - 07:00	49	1	0	50	26	1	0	27	23	0	0	23
07:00 - 08:00	185	5	2	192	131	3	2	136	54	2	0	56
08:00 - 09:00	391	8	3	402	247	5	1	253	144	3	2	149
09:00 - 10:00	283	4	4	291	150	3	2	155	133	1	2	136
10:00 - 11:00	275	4	2	281	148	2	2	152	127	2	0	129
11:00 - 12:00	335	4	3	342	175	3	2	180	160	1	1	162
12:00 - 13:00	343	8	0	351	162	6	0	168	181	2	0	183
13:00 - 14:00	340	6	1	347	156	4	0	160	184	2	1	187
14:00 - 15:00	309	5	0	314	138	2	0	140	171	3	0	174
15:00 - 16:00	342	4	2	348	158	1	1	160	184	3	1	188
16:00 - 17:00	368	4	0	372	146	1	0	147	222	3	0	225
17:00 - 18:00	426	3	0	429	177	2	0	179	249	1	0	250
18:00 - 19:00	261	8	0	269	143	5	0	148	118	3	0	121
19:00 - 20:00	174	3	0	177	96	0	0	96	78	3	0	81
20:00 - 21:00	106	0	0	106	50	0	0	50	56	0	0	56
21:00 - 22:00	108	0	0	108	36	0	0	36	72	0	0	72
22:00 - 23:00	99	3	0	102	48	3	0	51	51	0	0	51
23:00 - 24:00	50	0	0	50	22	0	0	22	28	0	0	28
Etmaal (0-24u)	4467	71	17	4555	2220	41	10	2271	2247	30	7	2284
Dag (7-19u)	3858	63	17	3938	1931	37	10	1978	1927	26	7	1960
Avond (19-23u)	487	6	0	493	230	3	0	233	257	3	0	260
Nacht (23-7u)	122	2	0	124	59	1	0	60	63	1	0	64
Ochtendspits (7-9u)	576	13	5	594	378	8	3	389	198	5	2	205
Avondspits (16-18u)	794	7	0	801	323	3	0	326	471	4	0	475









VERKEERSTELLING

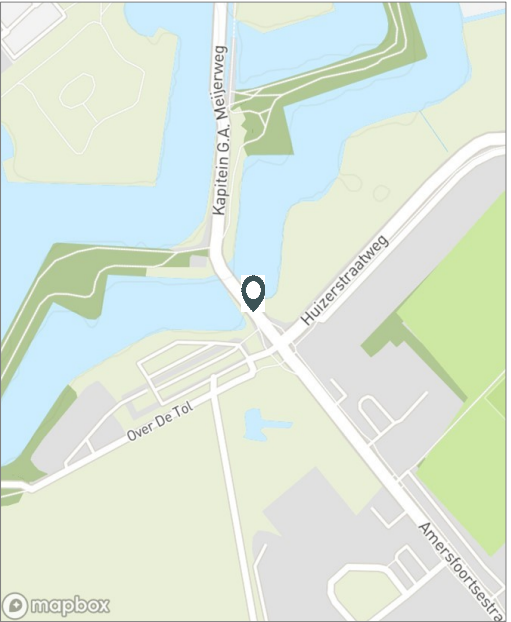
Motorvoertuigen

Meetlocatie

Kapitein G.A. Meijerweg  
Naarden  
Tussen Huizerstraatweg en Oostwalstraat  
Ri. 1 = Ri. Noordwest (Oostwalstraat)  
Ri. 2 = Ri. Zuidoost (Huizerstraatweg)

Meting

Meetperiode: 19 maart t/m 9 april 2018  
Methodiek: Telslangen (Meetel MC)  
In opdracht van: Aveco de Bondt  
Uitgevoerd door: Meetel



Voertuigclassificatie

Voertuigclassificatie op basis van ascombinaties  
L = Licht verkeer (2 assen, asafstand < 3,7 m)  
M = Middelzwaar verkeer (2 assen, asafstand > 3,7 m)  
Z = Zwaar verkeer (3 of meer assen)

Kapitein G.A. Meijerweg, Naarden

Tussen Huizerstraatweg en Oostwalstraat



VRIJDAG 23 MAART 2018

	Doorsnede				Ri. Noordwest				Ri. Zuidoost			
	L	M	Z	Tot	L	M	Z	Tot	L	M	Z	Tot
00:00 - 01:00	17	0	0	17	8	0	0	8	9	0	0	9
01:00 - 02:00	11	0	0	11	2	0	0	2	9	0	0	9
02:00 - 03:00	0	0	0	0	0	0	0	0	0	0	0	0
03:00 - 04:00	4	1	0	5	1	0	0	1	3	1	0	4
04:00 - 05:00	1	0	0	1	0	0	0	0	1	0	0	1
05:00 - 06:00	10	1	0	11	5	1	0	6	5	0	0	5
06:00 - 07:00	53	3	1	57	28	2	1	31	25	1	0	26
07:00 - 08:00	175	5	1	181	110	3	1	114	65	2	0	67
08:00 - 09:00	392	3	5	400	255	2	4	261	137	1	1	139
09:00 - 10:00	147	6	1	154	83	6	0	89	64	0	1	65
10:00 - 11:00	336	9	1	346	191	6	0	197	145	3	1	149
11:00 - 12:00	387	11	1	399	216	7	1	224	171	4	0	175
12:00 - 13:00	337	10	0	347	174	8	0	182	163	2	0	165
13:00 - 14:00	314	5	1	320	153	4	0	157	161	1	1	163
14:00 - 15:00	341	8	1	350	165	4	1	170	176	4	0	180
15:00 - 16:00	348	5	0	353	161	3	0	164	187	2	0	189
16:00 - 17:00	406	5	2	413	163	2	0	165	243	3	2	248
17:00 - 18:00	434	0	0	434	169	0	0	169	265	0	0	265
18:00 - 19:00	277	2	0	279	163	2	0	165	114	0	0	114
19:00 - 20:00	162	1	0	163	76	0	0	76	86	1	0	87
20:00 - 21:00	122	2	0	124	54	0	0	54	68	2	0	70
21:00 - 22:00	84	0	1	85	33	0	0	33	51	0	1	52
22:00 - 23:00	87	0	0	87	30	0	0	30	57	0	0	57
23:00 - 24:00	62	0	0	62	26	0	0	26	36	0	0	36
Etmaal (0-24u)	4507	77	15	4599	2266	50	8	2324	2241	27	7	2275
Dag (7-19u)	3894	69	13	3976	2003	47	7	2057	1891	22	6	1919
Avond (19-23u)	455	3	1	459	193	0	0	193	262	3	1	266
Nacht (23-7u)	158	5	1	164	70	3	1	74	88	2	0	90
Ochtendspits (7-9u)	567	8	6	581	365	5	5	375	202	3	1	206
Avondspits (16-18u)	840	5	2	847	332	2	0	334	508	3	2	513



VERKEERSTELLING

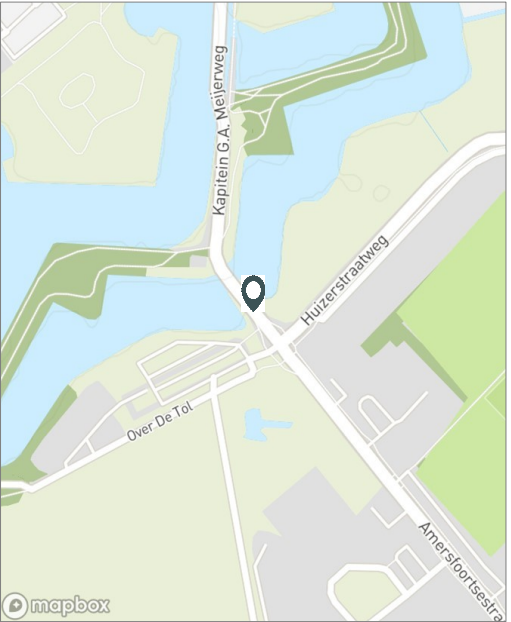
Motorvoertuigen

Meetlocatie

Kapitein G.A. Meijerweg  
Naarden  
Tussen Huizerstraatweg en Oostwalstraat  
Ri. 1 = Ri. Noordwest (Oostwalstraat)  
Ri. 2 = Ri. Zuidoost (Huizerstraatweg)

Meting

Meetperiode: 19 maart t/m 9 april 2018  
Methodiek: Telslangen (Meetel MC)  
In opdracht van: Aveco de Bondt  
Uitgevoerd door: Meetel



Voertuigclassificatie

Voertuigclassificatie op basis van ascombinaties  
L = Licht verkeer (2 assen, asafstand < 3,7 m)  
M = Middelzwaar verkeer (2 assen, asafstand > 3,7 m)  
Z = Zwaar verkeer (3 of meer assen)

Kapitein G.A. Meijerweg, Naarden

Tussen Huizerstraatweg en Oostwalstraat



ZATERDAG 24 MAART 2018

	Doorsnede				Ri. Noordwest				Ri. Zuidoost			
	L	M	Z	Tot	L	M	Z	Tot	L	M	Z	Tot
00:00 - 01:00	27	0	0	27	14	0	0	14	13	0	0	13
01:00 - 02:00	15	0	0	15	6	0	0	6	9	0	0	9
02:00 - 03:00	9	0	0	9	6	0	0	6	3	0	0	3
03:00 - 04:00	5	0	0	5	2	0	0	2	3	0	0	3
04:00 - 05:00	7	2	0	9	4	1	0	5	3	1	0	4
05:00 - 06:00	12	7	0	19	6	6	0	12	6	1	0	7
06:00 - 07:00	18	4	2	24	9	3	2	14	9	1	0	10
07:00 - 08:00	91	5	0	96	45	3	0	48	46	2	0	48
08:00 - 09:00	189	1	0	190	97	1	0	98	92	0	0	92
09:00 - 10:00	305	5	0	310	146	3	0	149	159	2	0	161
10:00 - 11:00	331	2	1	334	160	0	0	160	171	2	1	174
11:00 - 12:00	351	2	0	353	172	2	0	174	179	0	0	179
12:00 - 13:00	395	3	0	398	183	2	0	185	212	1	0	213
13:00 - 14:00	371	4	1	376	178	3	0	181	193	1	1	195
14:00 - 15:00	363	9	2	374	175	2	1	178	188	7	1	196
15:00 - 16:00	354	1	0	355	178	1	0	179	176	0	0	176
16:00 - 17:00	382	2	0	384	177	1	0	178	205	1	0	206
17:00 - 18:00	320	1	1	322	158	0	0	158	162	1	1	164
18:00 - 19:00	249	0	0	249	132	0	0	132	117	0	0	117
19:00 - 20:00	158	0	0	158	80	0	0	80	78	0	0	78
20:00 - 21:00	103	2	0	105	37	2	0	39	66	0	0	66
21:00 - 22:00	71	1	0	72	30	1	0	31	41	0	0	41
22:00 - 23:00	59	2	0	61	17	1	0	18	42	1	0	43
23:00 - 24:00	44	0	0	44	16	0	0	16	28	0	0	28
Etmaal (0-24u)	4229	53	7	4289	2028	32	3	2063	2201	21	4	2226
Dag (7-19u)	3701	35	5	3741	1801	18	1	1820	1900	17	4	1921
Avond (19-23u)	391	5	0	396	164	4	0	168	227	1	0	228
Nacht (23-7u)	137	13	2	152	63	10	2	75	74	3	0	77
Ochtendspits (7-9u)	280	6	0	286	142	4	0	146	138	2	0	140
Avondspits (16-18u)	702	3	1	706	335	1	0	336	367	2	1	370



VERKEERSTELLING

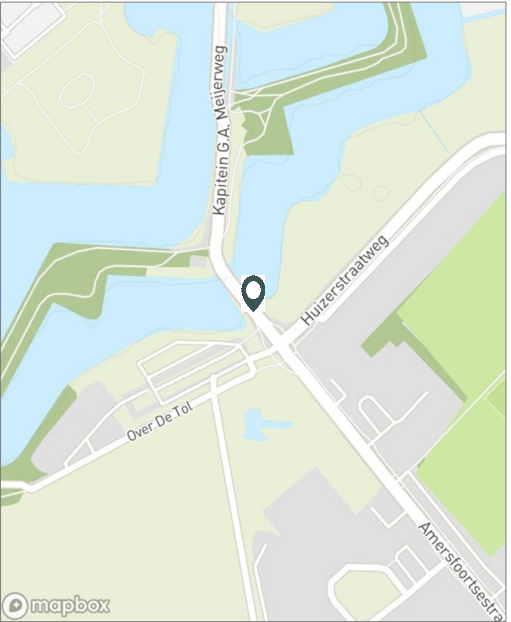
Motorvoertuigen

Meetlocatie

Kapitein G.A. Meijerweg  
Naarden  
Tussen Huizerstraatweg en Oostwalstraat  
Ri. 1 = Ri. Noordwest (Oostwalstraat)  
Ri. 2 = Ri. Zuidoost (Huizerstraatweg)

Meting

Meetperiode: 19 maart t/m 9 april 2018  
Methodiek: Telslangen (Meetel MC)  
In opdracht van: Aveco de Bondt  
Uitgevoerd door: Meetel



Voertuigclassificatie

Voertuigclassificatie op basis van ascombinaties  
L = Licht verkeer (2 assen, asafstand < 3,7 m)  
M = Middelzwaar verkeer (2 assen, asafstand > 3,7 m)  
Z = Zwaar verkeer (3 of meer assen)

Kapitein G.A. Meijerweg, Naarden

Tussen Huizerstraatweg en Oostwalstraat



ZONDAG 25 MAART 2018

	Doorsnede				Ri. Noordwest				Ri. Zuidoost			
	L	M	Z	Tot	L	M	Z	Tot	L	M	Z	Tot
00:00 - 01:00	39	0	0	39	17	0	0	17	22	0	0	22
01:00 - 02:00	14	0	0	14	9	0	0	9	5	0	0	5
02:00 - 03:00	12	0	0	12	7	0	0	7	5	0	0	5
03:00 - 04:00	8	0	0	8	4	0	0	4	4	0	0	4
04:00 - 05:00	6	0	0	6	3	0	0	3	3	0	0	3
05:00 - 06:00	4	0	0	4	3	0	0	3	1	0	0	1
06:00 - 07:00	8	0	0	8	2	0	0	2	6	0	0	6
07:00 - 08:00	9	0	0	9	4	0	0	4	5	0	0	5
08:00 - 09:00	36	0	0	36	12	0	0	12	24	0	0	24
09:00 - 10:00	113	0	0	113	68	0	0	68	45	0	0	45
10:00 - 11:00	157	0	0	157	68	0	0	68	89	0	0	89
11:00 - 12:00	193	2	0	195	102	1	0	103	91	1	0	92
12:00 - 13:00	269	3	0	272	152	1	0	153	117	2	0	119
13:00 - 14:00	267	1	0	268	145	1	0	146	122	0	0	122
14:00 - 15:00	252	0	0	252	119	0	0	119	133	0	0	133
15:00 - 16:00	252	0	0	252	117	0	0	117	135	0	0	135
16:00 - 17:00	242	0	2	244	106	0	1	107	136	0	1	137
17:00 - 18:00	252	0	1	253	115	0	0	115	137	0	1	138
18:00 - 19:00	241	1	0	242	83	0	0	83	158	1	0	159
19:00 - 20:00	115	0	0	115	59	0	0	59	56	0	0	56
20:00 - 21:00	93	0	0	93	33	0	0	33	60	0	0	60
21:00 - 22:00	75	1	0	76	25	1	0	26	50	0	0	50
22:00 - 23:00	53	0	0	53	20	0	0	20	33	0	0	33
23:00 - 24:00	19	0	0	19	11	0	0	11	8	0	0	8
Etmaal (0-24u)	2729	8	3	2740	1284	4	1	1289	1445	4	2	1451
Dag (7-19u)	2283	7	3	2293	1091	3	1	1095	1192	4	2	1198
Avond (19-23u)	336	1	0	337	137	1	0	138	199	0	0	199
Nacht (23-7u)	110	0	0	110	56	0	0	56	54	0	0	54
Ochtendspits (7-9u)	45	0	0	45	16	0	0	16	29	0	0	29
Avondspits (16-18u)	494	0	3	497	221	0	1	222	273	0	2	275





VERKEERSTELLING

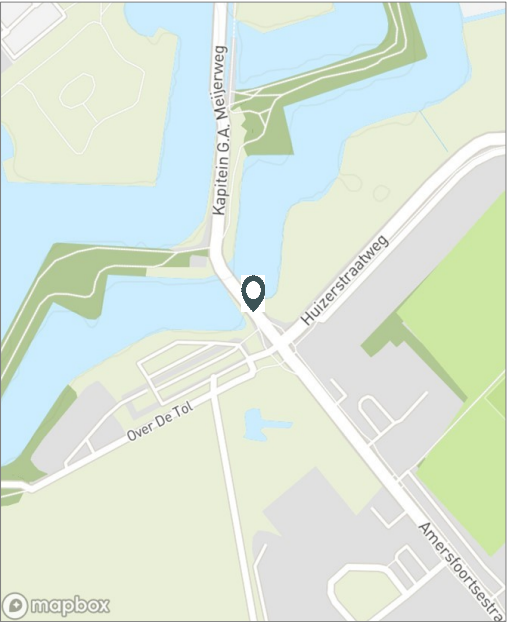
Motorvoertuigen

Meetlocatie

Kapitein G.A. Meijerweg  
Naarden  
Tussen Huizerstraatweg en Oostwalstraat  
Ri. 1 = Ri. Noordwest (Oostwalstraat)  
Ri. 2 = Ri. Zuidoost (Huizerstraatweg)

Meting

Meetperiode: 19 maart t/m 9 april 2018  
Methodiek: Telslangen (Meetel MC)  
In opdracht van: Aveco de Bondt  
Uitgevoerd door: Meetel



Voertuigclassificatie

Voertuigclassificatie op basis van ascombinaties  
L = Licht verkeer (2 assen, asafstand < 3,7 m)  
M = Middelzwaar verkeer (2 assen, asafstand > 3,7 m)  
Z = Zwaar verkeer (3 of meer assen)

Kapitein G.A. Meijerweg, Naarden

Tussen Huizerstraatweg en Oostwalstraat



MAANDAG 26 MAART 2018

	Doorsnede				Ri. Noordwest				Ri. Zuidoost			
	L	M	Z	Tot	L	M	Z	Tot	L	M	Z	Tot
00:00 - 01:00	7	0	0	7	3	0	0	3	4	0	0	4
01:00 - 02:00	4	0	0	4	2	0	0	2	2	0	0	2
02:00 - 03:00	2	0	0	2	1	0	0	1	1	0	0	1
03:00 - 04:00	3	1	0	4	2	0	0	2	1	1	0	2
04:00 - 05:00	1	0	0	1	1	0	0	1	0	0	0	0
05:00 - 06:00	9	0	0	9	4	0	0	4	5	0	0	5
06:00 - 07:00	42	0	0	42	21	0	0	21	21	0	0	21
07:00 - 08:00	174	2	1	177	120	2	1	123	54	0	0	54
08:00 - 09:00	423	5	1	429	286	5	1	292	137	0	0	137
09:00 - 10:00	302	5	1	308	192	2	1	195	110	3	0	113
10:00 - 11:00	239	9	4	252	121	4	2	127	118	5	2	125
11:00 - 12:00	239	6	1	246	132	6	0	138	107	0	1	108
12:00 - 13:00	271	11	2	284	118	9	1	128	153	2	1	156
13:00 - 14:00	277	5	3	285	125	2	2	129	152	3	1	156
14:00 - 15:00	304	3	1	308	141	3	0	144	163	0	1	164
15:00 - 16:00	354	8	1	363	169	5	0	174	185	3	1	189
16:00 - 17:00	391	4	1	396	150	1	0	151	241	3	1	245
17:00 - 18:00	509	3	0	512	137	0	0	137	372	3	0	375
18:00 - 19:00	344	2	0	346	132	0	0	132	212	2	0	214
19:00 - 20:00	147	1	0	148	62	0	0	62	85	1	0	86
20:00 - 21:00	130	0	0	130	55	0	0	55	75	0	0	75
21:00 - 22:00	75	0	0	75	42	0	0	42	33	0	0	33
22:00 - 23:00	67	1	1	69	34	1	1	36	33	0	0	33
23:00 - 24:00	17	0	0	17	11	0	0	11	6	0	0	6
Etmaal (0-24u)	4331	66	17	4414	2061	40	9	2110	2270	26	8	2304
Dag (7-19u)	3827	63	16	3906	1823	39	8	1870	2004	24	8	2036
Avond (19-23u)	419	2	1	422	193	1	1	195	226	1	0	227
Nacht (23-7u)	85	1	0	86	45	0	0	45	40	1	0	41
Ochtendspits (7-9u)	597	7	2	606	406	7	2	415	191	0	0	191
Avondspits (16-18u)	900	7	1	908	287	1	0	288	613	6	1	620



VERKEERSTELLING

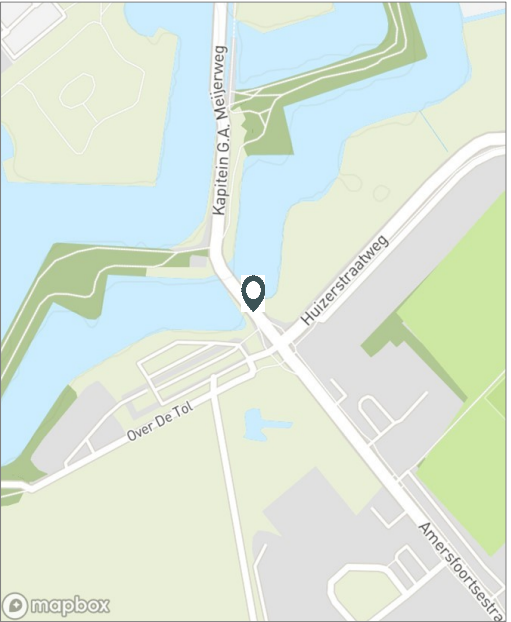
Motorvoertuigen

Meetlocatie

Kapitein G.A. Meijerweg  
Naarden  
Tussen Huizerstraatweg en Oostwalstraat  
Ri. 1 = Ri. Noordwest (Oostwalstraat)  
Ri. 2 = Ri. Zuidoost (Huizerstraatweg)

Meting

Meetperiode: 19 maart t/m 9 april 2018  
Methodiek: Telslangen (Meetel MC)  
In opdracht van: Aveco de Bondt  
Uitgevoerd door: Meetel



Voertuigclassificatie

Voertuigclassificatie op basis van ascombinaties  
L = Licht verkeer (2 assen, asafstand < 3,7 m)  
M = Middelzwaar verkeer (2 assen, asafstand > 3,7 m)  
Z = Zwaar verkeer (3 of meer assen)

Kapitein G.A. Meijerweg, Naarden

Tussen Huizerstraatweg en Oostwalstraat



DINSDAG 27 MAART 2018

	Doorsnede				Ri. Noordwest				Ri. Zuidoost			
	L	M	Z	Tot	L	M	Z	Tot	L	M	Z	Tot
00:00 - 01:00	7	0	0	7	4	0	0	4	3	0	0	3
01:00 - 02:00	2	0	0	2	1	0	0	1	1	0	0	1
02:00 - 03:00	4	0	0	4	2	0	0	2	2	0	0	2
03:00 - 04:00	7	1	0	8	2	0	0	2	5	1	0	6
04:00 - 05:00	1	0	0	1	1	0	0	1	0	0	0	0
05:00 - 06:00	5	0	0	5	0	0	0	0	5	0	0	5
06:00 - 07:00	50	0	1	51	26	0	1	27	24	0	0	24
07:00 - 08:00	195	4	1	200	132	4	0	136	63	0	1	64
08:00 - 09:00	470	4	3	477	336	3	3	342	134	1	0	135
09:00 - 10:00	296	7	1	304	178	7	0	185	118	0	1	119
10:00 - 11:00	261	8	2	271	131	6	1	138	130	2	1	133
11:00 - 12:00	275	7	1	283	142	5	1	148	133	2	0	135
12:00 - 13:00	278	8	0	286	141	3	0	144	137	5	0	142
13:00 - 14:00	277	9	1	287	125	4	1	130	152	5	0	157
14:00 - 15:00	295	4	0	299	134	2	0	136	161	2	0	163
15:00 - 16:00	359	6	1	366	185	1	1	187	174	5	0	179
16:00 - 17:00	400	8	1	409	175	3	0	178	225	5	1	231
17:00 - 18:00	556	4	1	561	173	1	0	174	383	3	1	387
18:00 - 19:00	382	1	1	384	155	1	0	156	227	0	1	228
19:00 - 20:00	157	0	0	157	66	0	0	66	91	0	0	91
20:00 - 21:00	102	2	0	104	50	2	0	52	52	0	0	52
21:00 - 22:00	94	1	0	95	38	0	0	38	56	1	0	57
22:00 - 23:00	165	2	0	167	34	1	0	35	131	1	0	132
23:00 - 24:00	46	0	0	46	15	0	0	15	31	0	0	31
Etmaal (0-24u)	4684	76	14	4774	2246	43	8	2297	2438	33	6	2477
Dag (7-19u)	4044	70	13	4127	2007	40	7	2054	2037	30	6	2073
Avond (19-23u)	518	5	0	523	188	3	0	191	330	2	0	332
Nacht (23-7u)	122	1	1	124	51	0	1	52	71	1	0	72
Ochtendspits (7-9u)	665	8	4	677	468	7	3	478	197	1	1	199
Avondspits (16-18u)	956	12	2	970	348	4	0	352	608	8	2	618



VERKEERSTELLING

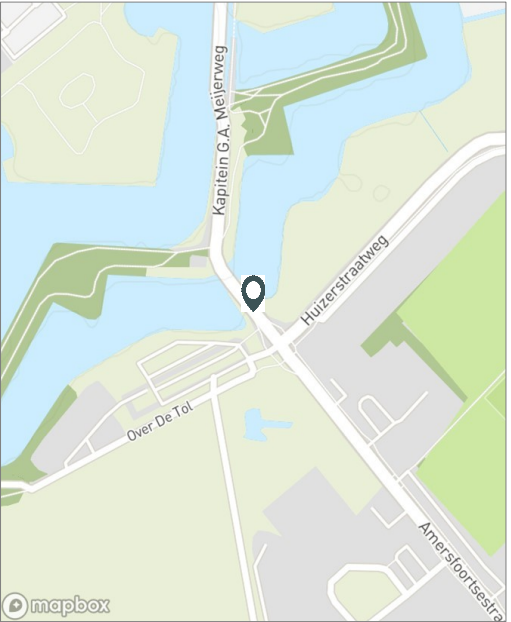
Motorvoertuigen

Meetlocatie

Kapitein G.A. Meijerweg  
Naarden  
Tussen Huizerstraatweg en Oostwalstraat  
Ri. 1 = Ri. Noordwest (Oostwalstraat)  
Ri. 2 = Ri. Zuidoost (Huizerstraatweg)

Meting

Meetperiode: 19 maart t/m 9 april 2018  
Methodiek: Telslangen (Meetel MC)  
In opdracht van: Aveco de Bondt  
Uitgevoerd door: Meetel



Voertuigclassificatie

Voertuigclassificatie op basis van ascombinaties  
L = Licht verkeer (2 assen, asafstand < 3,7 m)  
M = Middelzwaar verkeer (2 assen, asafstand > 3,7 m)  
Z = Zwaar verkeer (3 of meer assen)

Kapitein G.A. Meijerweg, Naarden

Tussen Huizerstraatweg en Oostwalstraat



WOENSDAG 28 MAART 2018

	Doorsnede				Ri. Noordwest				Ri. Zuidoost			
	L	M	Z	Tot	L	M	Z	Tot	L	M	Z	Tot
00:00 - 01:00	19	0	0	19	8	0	0	8	11	0	0	11
01:00 - 02:00	8	1	0	9	4	1	0	5	4	0	0	4
02:00 - 03:00	3	0	0	3	1	0	0	1	2	0	0	2
03:00 - 04:00	4	1	0	5	1	1	0	2	3	0	0	3
04:00 - 05:00	2	1	0	3	1	0	0	1	1	1	0	2
05:00 - 06:00	10	0	0	10	3	0	0	3	7	0	0	7
06:00 - 07:00	34	2	0	36	15	1	0	16	19	1	0	20
07:00 - 08:00	164	5	0	169	113	2	0	115	51	3	0	54
08:00 - 09:00	360	6	3	369	233	5	2	240	127	1	1	129
09:00 - 10:00	263	3	4	270	143	2	2	147	120	1	2	123
10:00 - 11:00	252	5	1	258	128	3	0	131	124	2	1	127
11:00 - 12:00	221	7	0	228	94	4	0	98	127	3	0	130
12:00 - 13:00	237	3	1	241	93	2	0	95	144	1	1	146
13:00 - 14:00	237	7	1	245	76	4	0	80	161	3	1	165
14:00 - 15:00	253	1	1	255	93	1	0	94	160	0	1	161
15:00 - 16:00	269	4	0	273	120	2	0	122	149	2	0	151
16:00 - 17:00	379	8	0	387	144	3	0	147	235	5	0	240
17:00 - 18:00	445	5	2	452	118	2	0	120	327	3	2	332
18:00 - 19:00	330	2	0	332	126	1	0	127	204	1	0	205
19:00 - 20:00	133	1	0	134	65	0	0	65	68	1	0	69
20:00 - 21:00	105	2	0	107	47	2	0	49	58	0	0	58
21:00 - 22:00	69	1	0	70	31	1	0	32	38	0	0	38
22:00 - 23:00	154	3	0	157	42	1	0	43	112	2	0	114
23:00 - 24:00	73	0	0	73	17	0	0	17	56	0	0	56
Etmaal (0-24u)	4024	68	13	4105	1716	38	4	1758	2308	30	9	2347
Dag (7-19u)	3410	56	13	3479	1481	31	4	1516	1929	25	9	1963
Avond (19-23u)	461	7	0	468	185	4	0	189	276	3	0	279
Nacht (23-7u)	153	5	0	158	50	3	0	53	103	2	0	105
Ochtendspits (7-9u)	524	11	3	538	346	7	2	355	178	4	1	183
Avondspits (16-18u)	824	13	2	839	262	5	0	267	562	8	2	572









VERKEERSTELLING

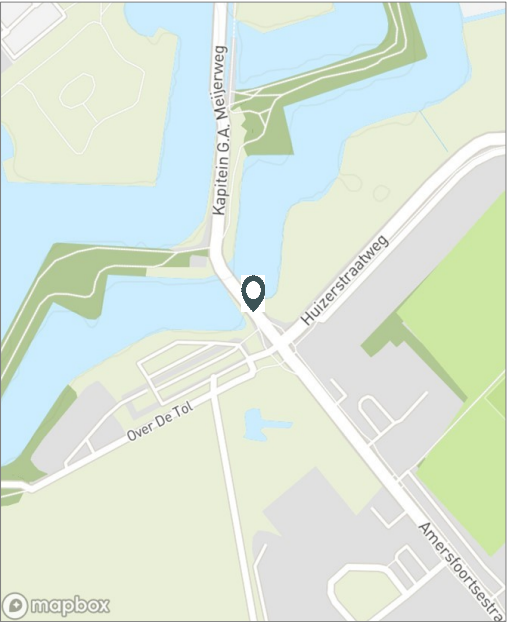
Motorvoertuigen

Meetlocatie

Kapitein G.A. Meijerweg  
Naarden  
Tussen Huizerstraatweg en Oostwalstraat  
Ri. 1 = Ri. Noordwest (Oostwalstraat)  
Ri. 2 = Ri. Zuidoost (Huizerstraatweg)

Meting

Meetperiode: 19 maart t/m 9 april 2018  
Methodiek: Telslangen (Meetel MC)  
In opdracht van: Aveco de Bondt  
Uitgevoerd door: Meetel



Voertuigclassificatie

Voertuigclassificatie op basis van ascombinaties  
L = Licht verkeer (2 assen, asafstand < 3,7 m)  
M = Middelzwaar verkeer (2 assen, asafstand > 3,7 m)  
Z = Zwaar verkeer (3 of meer assen)

Kapitein G.A. Meijerweg, Naarden

Tussen Huizerstraatweg en Oostwalstraat



VRIJDAG 30 MAART 2018

	Doorsnede				Ri. Noordwest				Ri. Zuidoost			
	L	M	Z	Tot	L	M	Z	Tot	L	M	Z	Tot
00:00 - 01:00	0	0	0	0	0	0	0	0	0	0	0	0
01:00 - 02:00	0	0	0	0	0	0	0	0	0	0	0	0
02:00 - 03:00	0	0	0	0	0	0	0	0	0	0	0	0
03:00 - 04:00	1	0	0	1	0	0	0	0	1	0	0	1
04:00 - 05:00	0	1	0	1	0	0	0	0	0	1	0	1
05:00 - 06:00	0	0	0	0	0	0	0	0	0	0	0	0
06:00 - 07:00	1	1	0	2	0	0	0	0	1	1	0	2
07:00 - 08:00	6	2	0	8	2	1	0	3	4	1	0	5
08:00 - 09:00	10	1	0	11	2	1	0	3	8	0	0	8
09:00 - 10:00	15	2	1	18	2	0	0	2	13	2	1	16
10:00 - 11:00	10	0	1	11	0	0	0	0	10	0	1	11
11:00 - 12:00	4	1	0	5	0	0	0	0	4	1	0	5
12:00 - 13:00	9	1	0	10	1	0	0	1	8	1	0	9
13:00 - 14:00	1	0	0	1	0	0	0	0	1	0	0	1
14:00 - 15:00	2	0	0	2	0	0	0	0	2	0	0	2
15:00 - 16:00	5	0	0	5	0	0	0	0	5	0	0	5
16:00 - 17:00	3	0	0	3	0	0	0	0	3	0	0	3
17:00 - 18:00	9	0	0	9	2	0	0	2	7	0	0	7
18:00 - 19:00	5	1	0	6	0	0	0	0	5	1	0	6
19:00 - 20:00	6	0	0	6	0	0	0	0	6	0	0	6
20:00 - 21:00	2	0	0	2	0	0	0	0	2	0	0	2
21:00 - 22:00	1	0	0	1	0	0	0	0	1	0	0	1
22:00 - 23:00	3	0	0	3	0	0	0	0	3	0	0	3
23:00 - 24:00	6	0	0	6	0	0	0	0	6	0	0	6
Etmaal (0-24u)	99	10	2	111	9	2	0	11	90	8	2	100
Dag (7-19u)	79	8	2	89	9	2	0	11	70	6	2	78
Avond (19-23u)	12	0	0	12	0	0	0	0	12	0	0	12
Nacht (23-7u)	8	2	0	10	0	0	0	0	8	2	0	10
Ochtendspits (7-9u)	16	3	0	19	4	2	0	6	12	1	0	13
Avondspits (16-18u)	12	0	0	12	2	0	0	2	10	0	0	10



VERKEERSTELLING

Motorvoertuigen

Meetlocatie

Kapitein G.A. Meijerweg  
Naarden  
Tussen Huizerstraatweg en Oostwalstraat  
Ri. 1 = Ri. Noordwest (Oostwalstraat)  
Ri. 2 = Ri. Zuidoost (Huizerstraatweg)

Meting

Meetperiode: 19 maart t/m 9 april 2018  
Methodiek: Telslangen (Meetel MC)  
In opdracht van: Aveco de Bondt  
Uitgevoerd door: Meetel

Voertuigclassificatie

Voertuigclassificatie op basis van ascombinaties  
L = Licht verkeer (2 assen, asafstand < 3,7 m)  
M = Middelzwaar verkeer (2 assen, asafstand > 3,7 m)  
Z = Zwaar verkeer (3 of meer assen)

Kapitein G.A. Meijerweg, Naarden

Tussen Huizerstraatweg en Oostwalstraat



ZATERDAG 31 MAART 2018

	Doorsnede				Ri. Noordwest				Ri. Zuidoost			
	L	M	Z	Tot	L	M	Z	Tot	L	M	Z	Tot
00:00 - 01:00	2	0	0	2	0	0	0	0	2	0	0	2
01:00 - 02:00	1	0	0	1	0	0	0	0	1	0	0	1
02:00 - 03:00	0	0	0	0	0	0	0	0	0	0	0	0
03:00 - 04:00	0	1	0	1	0	0	0	0	0	1	0	1
04:00 - 05:00	0	0	0	0	0	0	0	0	0	0	0	0
05:00 - 06:00	0	1	0	1	0	1	0	1	0	0	0	0
06:00 - 07:00	2	2	0	4	0	2	0	2	2	0	0	2
07:00 - 08:00	7	1	0	8	0	0	0	0	7	1	0	8
08:00 - 09:00	10	1	0	11	1	0	0	1	9	1	0	10
09:00 - 10:00	20	0	0	20	1	0	0	1	19	0	0	19
10:00 - 11:00	9	0	0	9	0	0	0	0	9	0	0	9
11:00 - 12:00	5	0	0	5	0	0	0	0	5	0	0	5
12:00 - 13:00	4	0	0	4	0	0	0	0	4	0	0	4
13:00 - 14:00	2	0	0	2	0	0	0	0	2	0	0	2
14:00 - 15:00	11	1	0	12	1	0	0	1	10	1	0	11
15:00 - 16:00	9	1	0	10	0	0	0	0	9	1	0	10
16:00 - 17:00	8	0	0	8	0	0	0	0	8	0	0	8
17:00 - 18:00	6	1	0	7	1	0	0	1	5	1	0	6
18:00 - 19:00	4	0	0	4	0	0	0	0	4	0	0	4
19:00 - 20:00	9	0	0	9	0	0	0	0	9	0	0	9
20:00 - 21:00	2	0	0	2	0	0	0	0	2	0	0	2
21:00 - 22:00	7	0	0	7	0	0	0	0	7	0	0	7
22:00 - 23:00	3	0	0	3	0	0	0	0	3	0	0	3
23:00 - 24:00	2	0	0	2	0	0	0	0	2	0	0	2
Etmaal (0-24u)	123	9	0	132	4	3	0	7	119	6	0	125
Dag (7-19u)	95	5	0	100	4	0	0	4	91	5	0	96
Avond (19-23u)	21	0	0	21	0	0	0	0	21	0	0	21
Nacht (23-7u)	7	4	0	11	0	3	0	3	7	1	0	8
Ochtendspits (7-9u)	17	2	0	19	1	0	0	1	16	2	0	18
Avondspits (16-18u)	14	1	0	15	1	0	0	1	13	1	0	14



VERKEERSTELLING

Motorvoertuigen

Meetlocatie

Kapitein G.A. Meijerweg

Naarden

Tussen Huizerstraatweg en Oostwalstraat

Ri. 1 = Ri. Noordwest (Oostwalstraat)

Ri. 2 = Ri. Zuidoost (Huizerstraatweg)

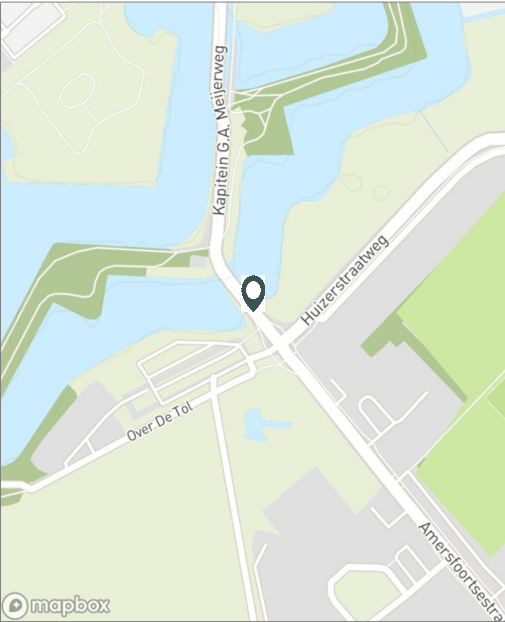
Meting

Meetperiode: 19 maart t/m 9 april 2018

Methodiek: Telslangen (Meetel MC)

In opdracht van: Aveco de Bondt

Uitgevoerd door: Meetel



Voertuigclassificatie

Voertuigclassificatie op basis van ascombinaties

L = Licht verkeer (2 assen, asafstand < 3,7 m)

M = Middelzwaar verkeer (2 assen, asafstand > 3,7 m)

Z = Zwaar verkeer (3 of meer assen)

Kapitein G.A. Meijerweg, Naarden

Tussen Huizerstraatweg en Oostwalstraat



ZONDAG 1 APRIL 2018													
		Doorsnede				Ri. Noordwest				Ri. Zuidoost			
		L	M	Z	Tot	L	M	Z	Tot	L	M	Z	Tot
00:00	- 01:00	1	0	0	1	0	0	0	0	1	0	0	1
01:00	- 02:00	1	0	0	1	0	0	0	0	1	0	0	1
02:00	- 03:00	1	0	0	1	0	0	0	0	1	0	0	1
03:00	- 04:00	1	0	0	1	0	0	0	0	1	0	0	1
04:00	- 05:00	0	0	0	0	0	0	0	0	0	0	0	0
05:00	- 06:00	0	0	0	0	0	0	0	0	0	0	0	0
06:00	- 07:00	0	0	0	0	0	0	0	0	0	0	0	0
07:00	- 08:00	0	0	0	0	0	0	0	0	0	0	0	0
08:00	- 09:00	2	0	0	2	0	0	0	0	2	0	0	2
09:00	- 10:00	1	0	0	1	0	0	0	0	1	0	0	1
10:00	- 11:00	5	0	0	5	1	0	0	1	4	0	0	4
11:00	- 12:00	8	0	0	8	1	0	0	1	7	0	0	7
12:00	- 13:00	7	0	0	7	1	0	0	1	6	0	0	6
13:00	- 14:00	2	0	0	2	0	0	0	0	2	0	0	2
14:00	- 15:00	3	0	0	3	0	0	0	0	3	0	0	3
15:00	- 16:00	18	0	0	18	3	0	0	3	15	0	0	15
16:00	- 17:00	67	0	1	68	11	0	0	11	56	0	1	57
17:00	- 18:00	54	2	0	56	9	0	0	9	45	2	0	47
18:00	- 19:00	24	1	0	25	5	1	0	6	19	0	0	19
19:00	- 20:00	32	0	0	32	7	0	0	7	25	0	0	25
20:00	- 21:00	31	0	0	31	6	0	0	6	25	0	0	25
21:00	- 22:00	22	1	0	23	4	0	0	4	18	1	0	19
22:00	- 23:00	23	0	0	23	2	0	0	2	21	0	0	21
23:00	- 24:00	16	0	0	16	3	0	0	3	13	0	0	13
Etmaal (0-24u)		319	4	1	324	53	1	0	54	266	3	1	270
Dag (7-19u)		191	3	1	195	31	1	0	32	160	2	1	163
Avond (19-23u)		108	1	0	109	19	0	0	19	89	1	0	90
Nacht (23-7u)		20	0	0	20	3	0	0	3	17	0	0	17
Ochtendspits (7-9u)		2	0	0	2	0	0	0	0	2	0	0	2
Avondspits (16-18u)		121	2	1	124	20	0	0	20	101	2	1	104



VERKEERSTELLING

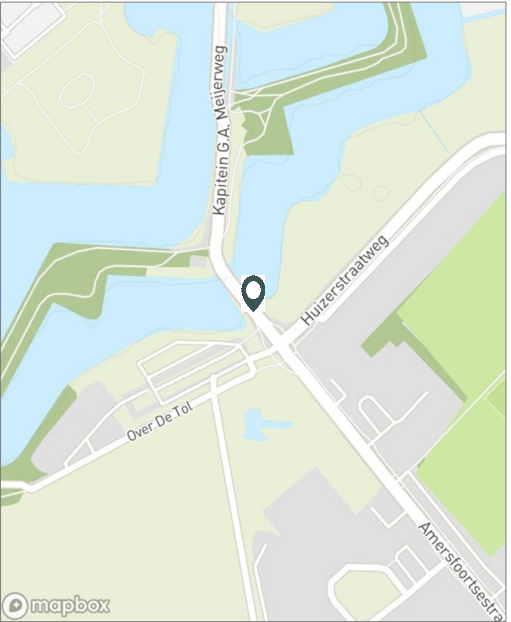
Motorvoertuigen

Meetlocatie

Kapitein G.A. Meijerweg  
Naarden  
Tussen Huizerstraatweg en Oostwalstraat  
Ri. 1 = Ri. Noordwest (Oostwalstraat)  
Ri. 2 = Ri. Zuidoost (Huizerstraatweg)

Meting

Meetperiode: 19 maart t/m 9 april 2018  
Methodiek: Telslangen (Meetel MC)  
In opdracht van: Aveco de Bondt  
Uitgevoerd door: Meetel



Voertuigclassificatie

Voertuigclassificatie op basis van ascombinaties  
L = Licht verkeer (2 assen, asafstand < 3,7 m)  
M = Middelzwaar verkeer (2 assen, asafstand > 3,7 m)  
Z = Zwaar verkeer (3 of meer assen)

Kapitein G.A. Meijerweg, Naarden

Tussen Huizerstraatweg en Oostwalstraat



MAANDAG 2 APRIL 2018

	Doorsnede				Ri. Noordwest				Ri. Zuidoost			
	L	M	Z	Tot	L	M	Z	Tot	L	M	Z	Tot
00:00 - 01:00	7	0	0	7	1	0	0	1	6	0	0	6
01:00 - 02:00	3	0	0	3	0	0	0	0	3	0	0	3
02:00 - 03:00	2	0	0	2	0	0	0	0	2	0	0	2
03:00 - 04:00	1	0	0	1	0	0	0	0	1	0	0	1
04:00 - 05:00	0	0	0	0	0	0	0	0	0	0	0	0
05:00 - 06:00	0	0	0	0	0	0	0	0	0	0	0	0
06:00 - 07:00	1	0	0	1	0	0	0	0	1	0	0	1
07:00 - 08:00	6	0	0	6	1	0	0	1	5	0	0	5
08:00 - 09:00	16	1	0	17	2	1	0	3	14	0	0	14
09:00 - 10:00	26	0	0	26	5	0	0	5	21	0	0	21
10:00 - 11:00	46	0	0	46	4	0	0	4	42	0	0	42
11:00 - 12:00	43	0	0	43	6	0	0	6	37	0	0	37
12:00 - 13:00	39	0	0	39	5	0	0	5	34	0	0	34
13:00 - 14:00	8	0	0	8	0	0	0	0	8	0	0	8
14:00 - 15:00	10	0	0	10	1	0	0	1	9	0	0	9
15:00 - 16:00	6	0	0	6	0	0	0	0	6	0	0	6
16:00 - 17:00	19	0	0	19	1	0	0	1	18	0	0	18
17:00 - 18:00	10	0	0	10	1	0	0	1	9	0	0	9
18:00 - 19:00	8	0	0	8	0	0	0	0	8	0	0	8
19:00 - 20:00	11	0	0	11	0	0	0	0	11	0	0	11
20:00 - 21:00	16	0	0	16	2	0	0	2	14	0	0	14
21:00 - 22:00	12	0	0	12	1	0	0	1	11	0	0	11
22:00 - 23:00	2	0	0	2	0	0	0	0	2	0	0	2
23:00 - 24:00	2	0	0	2	0	0	0	0	2	0	0	2
Etmaal (0-24u)	294	1	0	295	30	1	0	31	264	0	0	264
Dag (7-19u)	237	1	0	238	26	1	0	27	211	0	0	211
Avond (19-23u)	41	0	0	41	3	0	0	3	38	0	0	38
Nacht (23-7u)	16	0	0	16	1	0	0	1	15	0	0	15
Ochtendspits (7-9u)	22	1	0	23	3	1	0	4	19	0	0	19
Avondspits (16-18u)	29	0	0	29	2	0	0	2	27	0	0	27





VERKEERSTELLING

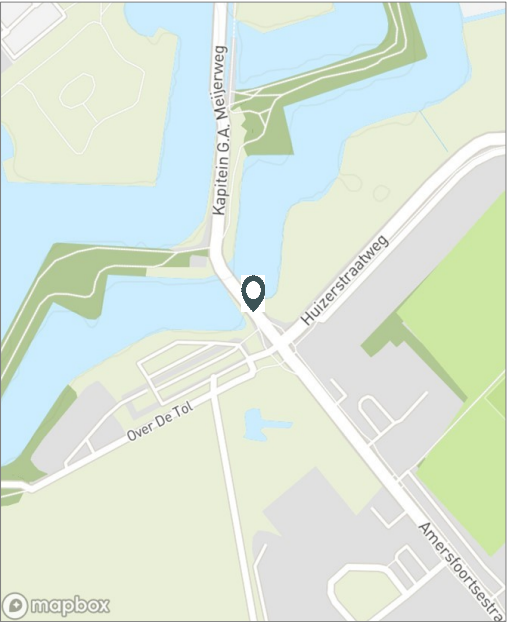
Motorvoertuigen

Meetlocatie

Kapitein G.A. Meijerweg  
Naarden  
Tussen Huizerstraatweg en Oostwalstraat  
Ri. 1 = Ri. Noordwest (Oostwalstraat)  
Ri. 2 = Ri. Zuidoost (Huizerstraatweg)

Meting

Meetperiode: 19 maart t/m 9 april 2018  
Methodiek: Telslangen (Meetel MC)  
In opdracht van: Aveco de Bondt  
Uitgevoerd door: Meetel



Voertuigclassificatie

Voertuigclassificatie op basis van ascombinaties  
L = Licht verkeer (2 assen, asafstand < 3,7 m)  
M = Middelzwaar verkeer (2 assen, asafstand > 3,7 m)  
Z = Zwaar verkeer (3 of meer assen)

Kapitein G.A. Meijerweg, Naarden

Tussen Huizerstraatweg en Oostwalstraat



DINSDAG 3 APRIL 2018

	Doorsnede				Ri. Noordwest				Ri. Zuidoost			
	L	M	Z	Tot	L	M	Z	Tot	L	M	Z	Tot
00:00 - 01:00	2	0	0	2	0	0	0	0	2	0	0	2
01:00 - 02:00	2	0	0	2	0	0	0	0	2	0	0	2
02:00 - 03:00	0	0	0	0	0	0	0	0	0	0	0	0
03:00 - 04:00	0	1	0	1	0	0	0	0	0	1	0	1
04:00 - 05:00	0	0	0	0	0	0	0	0	0	0	0	0
05:00 - 06:00	1	0	0	1	0	0	0	0	1	0	0	1
06:00 - 07:00	5	0	0	5	0	0	0	0	5	0	0	5
07:00 - 08:00	15	0	0	15	2	0	0	2	13	0	0	13
08:00 - 09:00	5	0	1	6	0	0	0	0	5	0	1	6
09:00 - 10:00	5	0	1	6	0	0	0	0	5	0	1	6
10:00 - 11:00	5	1	0	6	0	0	0	0	5	1	0	6
11:00 - 12:00	4	0	0	4	0	0	0	0	4	0	0	4
12:00 - 13:00	4	0	0	4	0	0	0	0	4	0	0	4
13:00 - 14:00	4	0	0	4	2	0	0	2	2	0	0	2
14:00 - 15:00	3	1	0	4	1	0	0	1	2	1	0	3
15:00 - 16:00	8	0	0	8	0	0	0	0	8	0	0	8
16:00 - 17:00	7	0	0	7	1	0	0	1	6	0	0	6
17:00 - 18:00	16	0	0	16	1	0	0	1	15	0	0	15
18:00 - 19:00	8	0	0	8	0	0	0	0	8	0	0	8
19:00 - 20:00	7	0	0	7	1	0	0	1	6	0	0	6
20:00 - 21:00	2	0	0	2	0	0	0	0	2	0	0	2
21:00 - 22:00	4	0	0	4	0	0	0	0	4	0	0	4
22:00 - 23:00	2	0	0	2	0	0	0	0	2	0	0	2
23:00 - 24:00	1	0	0	1	0	0	0	0	1	0	0	1
Etmaal (0-24u)	110	3	2	115	8	0	0	8	102	3	2	107
Dag (7-19u)	84	2	2	88	7	0	0	7	77	2	2	81
Avond (19-23u)	15	0	0	15	1	0	0	1	14	0	0	14
Nacht (23-7u)	11	1	0	12	0	0	0	0	11	1	0	12
Ochtendspits (7-9u)	20	0	1	21	2	0	0	2	18	0	1	19
Avondspits (16-18u)	23	0	0	23	2	0	0	2	21	0	0	21



VERKEERSTELLING

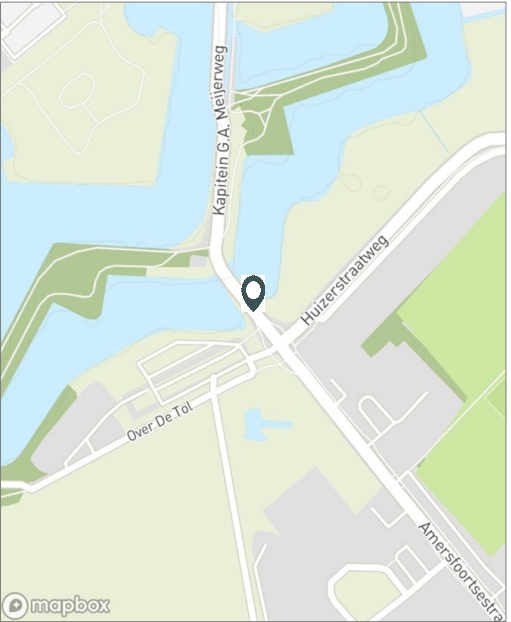
Motorvoertuigen

Meetlocatie

Kapitein G.A. Meijerweg  
Naarden  
Tussen Huizerstraatweg en Oostwalstraat  
Ri. 1 = Ri. Noordwest (Oostwalstraat)  
Ri. 2 = Ri. Zuidoost (Huizerstraatweg)

Meting

Meetperiode: 19 maart t/m 9 april 2018  
Methodiek: Telslangen (Meetel MC)  
In opdracht van: Aveco de Bondt  
Uitgevoerd door: Meetel



Voertuigclassificatie

Voertuigclassificatie op basis van ascombinaties  
L = Licht verkeer (2 assen, asafstand < 3,7 m)  
M = Middelzwaar verkeer (2 assen, asafstand > 3,7 m)  
Z = Zwaar verkeer (3 of meer assen)

Kapitein G.A. Meijerweg, Naarden

Tussen Huizerstraatweg en Oostwalstraat



WOENSDAG 4 APRIL 2018												
	Doorsnede				Ri. Noordwest				Ri. Zuidoost			
	L	M	Z	Tot	L	M	Z	Tot	L	M	Z	Tot
00:00 - 01:00	0	0	0	0	0	0	0	0	0	0	0	0
01:00 - 02:00	0	0	0	0	0	0	0	0	0	0	0	0
02:00 - 03:00	0	0	0	0	0	0	0	0	0	0	0	0
03:00 - 04:00	0	0	0	0	0	0	0	0	0	0	0	0
04:00 - 05:00	0	0	0	0	0	0	0	0	0	0	0	0
05:00 - 06:00	0	1	0	1	0	0	0	0	0	1	0	1
06:00 - 07:00	1	1	0	2	0	0	0	0	1	1	0	2
07:00 - 08:00	10	2	1	13	0	2	1	3	10	0	0	10
08:00 - 09:00	9	0	1	10	0	0	0	0	9	0	1	10
09:00 - 10:00	6	0	0	6	1	0	0	1	5	0	0	5
10:00 - 11:00	9	0	0	9	0	0	0	0	9	0	0	9
11:00 - 12:00	7	0	0	7	0	0	0	0	7	0	0	7
12:00 - 13:00	1	1	1	3	0	0	0	0	1	1	1	3
13:00 - 14:00	0	0	0	0	0	0	0	0	0	0	0	0
14:00 - 15:00	4	1	0	5	0	0	0	0	4	1	0	5
15:00 - 16:00	3	0	0	3	1	0	0	1	2	0	0	2
16:00 - 17:00	4	0	0	4	0	0	0	0	4	0	0	4
17:00 - 18:00	5	0	0	5	0	0	0	0	5	0	0	5
18:00 - 19:00	1	0	0	1	0	0	0	0	1	0	0	1
19:00 - 20:00	1	0	0	1	0	0	0	0	1	0	0	1
20:00 - 21:00	1	0	0	1	0	0	0	0	1	0	0	1
21:00 - 22:00	1	0	0	1	1	0	0	1	0	0	0	0
22:00 - 23:00	0	0	0	0	0	0	0	0	0	0	0	0
23:00 - 24:00	0	0	0	0	0	0	0	0	0	0	0	0
Etmaal (0-24u)	63	6	3	72	3	2	1	6	60	4	2	66
Dag (7-19u)	59	4	3	66	2	2	1	5	57	2	2	61
Avond (19-23u)	3	0	0	3	1	0	0	1	2	0	0	2
Nacht (23-7u)	1	2	0	3	0	0	0	0	1	2	0	3
Ochtendspits (7-9u)	19	2	2	23	0	2	1	3	19	0	1	20
Avondspits (16-18u)	9	0	0	9	0	0	0	0	9	0	0	9







VERKEERSTELLING

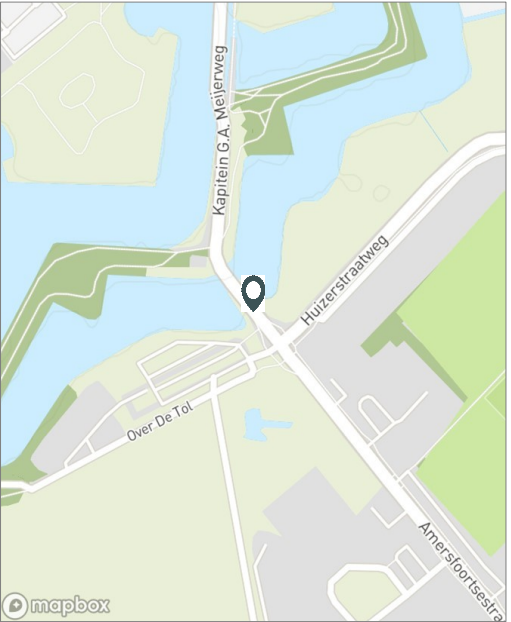
Motorvoertuigen

Meetlocatie

Kapitein G.A. Meijerweg  
Naarden  
Tussen Huizerstraatweg en Oostwalstraat  
Ri. 1 = Ri. Noordwest (Oostwalstraat)  
Ri. 2 = Ri. Zuidoost (Huizerstraatweg)

Meting

Meetperiode: 19 maart t/m 9 april 2018  
Methodiek: Telslangen (Meetel MC)  
In opdracht van: Aveco de Bondt  
Uitgevoerd door: Meetel



Voertuigclassificatie

Voertuigclassificatie op basis van ascombinaties  
L = Licht verkeer (2 assen, asafstand < 3,7 m)  
M = Middelzwaar verkeer (2 assen, asafstand > 3,7 m)  
Z = Zwaar verkeer (3 of meer assen)

Kapitein G.A. Meijerweg, Naarden

Tussen Huizerstraatweg en Oostwalstraat



VRIJDAG 6 APRIL 2018

	Doorsnede				Ri. Noordwest				Ri. Zuidoost			
	L	M	Z	Tot	L	M	Z	Tot	L	M	Z	Tot
00:00 - 01:00	0	0	0	0	0	0	0	0	0	0	0	0
01:00 - 02:00	0	0	0	0	0	0	0	0	0	0	0	0
02:00 - 03:00	0	0	0	0	0	0	0	0	0	0	0	0
03:00 - 04:00	0	0	0	0	0	0	0	0	0	0	0	0
04:00 - 05:00	0	0	0	0	0	0	0	0	0	0	0	0
05:00 - 06:00	0	0	0	0	0	0	0	0	0	0	0	0
06:00 - 07:00	0	0	0	0	0	0	0	0	0	0	0	0
07:00 - 08:00	10	0	0	10	0	0	0	0	10	0	0	10
08:00 - 09:00	10	2	0	12	0	0	0	0	10	2	0	12
09:00 - 10:00	0	0	0	0	0	0	0	0	0	0	0	0
10:00 - 11:00	1	0	0	1	0	0	0	0	1	0	0	1
11:00 - 12:00	1	0	0	1	0	0	0	0	1	0	0	1
12:00 - 13:00	0	0	0	0	0	0	0	0	0	0	0	0
13:00 - 14:00	0	0	0	0	0	0	0	0	0	0	0	0
14:00 - 15:00	0	0	0	0	0	0	0	0	0	0	0	0
15:00 - 16:00	0	1	0	1	0	0	0	0	0	1	0	1
16:00 - 17:00	0	1	0	1	0	0	0	0	0	1	0	1
17:00 - 18:00	0	0	0	0	0	0	0	0	0	0	0	0
18:00 - 19:00	0	0	0	0	0	0	0	0	0	0	0	0
19:00 - 20:00	0	0	0	0	0	0	0	0	0	0	0	0
20:00 - 21:00	0	0	0	0	0	0	0	0	0	0	0	0
21:00 - 22:00	0	0	0	0	0	0	0	0	0	0	0	0
22:00 - 23:00	0	0	0	0	0	0	0	0	0	0	0	0
23:00 - 24:00	0	0	0	0	0	0	0	0	0	0	0	0
Etmaal (0-24u)	22	4	0	26	0	0	0	0	22	4	0	26
Dag (7-19u)	22	4	0	26	0	0	0	0	22	4	0	26
Avond (19-23u)	0	0	0	0	0	0	0	0	0	0	0	0
Nacht (23-7u)	0	0	0	0	0	0	0	0	0	0	0	0
Ochtendspits (7-9u)	20	2	0	22	0	0	0	0	20	2	0	22
Avondspits (16-18u)	0	1	0	1	0	0	0	0	0	1	0	1





VERKEERSTELLING

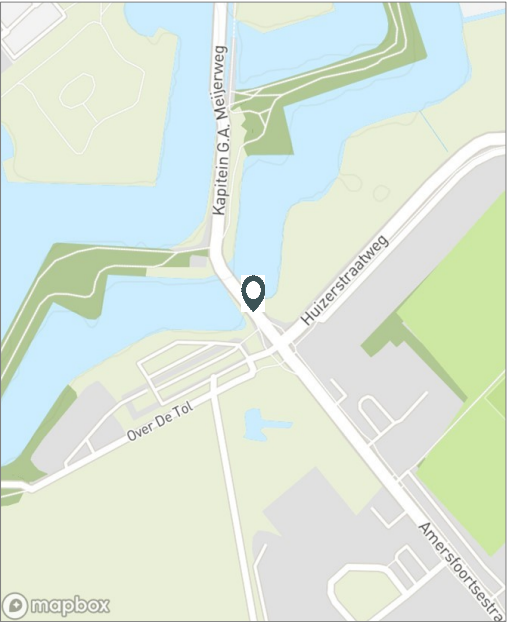
Motorvoertuigen

Meetlocatie

Kapitein G.A. Meijerweg  
Naarden  
Tussen Huizerstraatweg en Oostwalstraat  
Ri. 1 = Ri. Noordwest (Oostwalstraat)  
Ri. 2 = Ri. Zuidoost (Huizerstraatweg)

Meting

Meetperiode: 19 maart t/m 9 april 2018  
Methodiek: Telslangen (Meetel MC)  
In opdracht van: Aveco de Bondt  
Uitgevoerd door: Meetel



Voertuigclassificatie

Voertuigclassificatie op basis van ascombinaties  
L = Licht verkeer (2 assen, asafstand < 3,7 m)  
M = Middelzwaar verkeer (2 assen, asafstand > 3,7 m)  
Z = Zwaar verkeer (3 of meer assen)

Kapitein G.A. Meijerweg, Naarden

Tussen Huizerstraatweg en Oostwalstraat



ZATERDAG 7 APRIL 2018

	Doorsnede				Ri. Noordwest				Ri. Zuidoost			
	L	M	Z	Tot	L	M	Z	Tot	L	M	Z	Tot
00:00 - 01:00	0	0	0	0	0	0	0	0	0	0	0	0
01:00 - 02:00	0	0	0	0	0	0	0	0	0	0	0	0
02:00 - 03:00	0	0	0	0	0	0	0	0	0	0	0	0
03:00 - 04:00	0	0	0	0	0	0	0	0	0	0	0	0
04:00 - 05:00	0	0	0	0	0	0	0	0	0	0	0	0
05:00 - 06:00	0	0	0	0	0	0	0	0	0	0	0	0
06:00 - 07:00	0	0	0	0	0	0	0	0	0	0	0	0
07:00 - 08:00	0	0	0	0	0	0	0	0	0	0	0	0
08:00 - 09:00	0	0	0	0	0	0	0	0	0	0	0	0
09:00 - 10:00	0	0	0	0	0	0	0	0	0	0	0	0
10:00 - 11:00	0	0	0	0	0	0	0	0	0	0	0	0
11:00 - 12:00	0	0	0	0	0	0	0	0	0	0	0	0
12:00 - 13:00	0	0	0	0	0	0	0	0	0	0	0	0
13:00 - 14:00	0	0	0	0	0	0	0	0	0	0	0	0
14:00 - 15:00	0	0	0	0	0	0	0	0	0	0	0	0
15:00 - 16:00	0	0	0	0	0	0	0	0	0	0	0	0
16:00 - 17:00	0	0	0	0	0	0	0	0	0	0	0	0
17:00 - 18:00	0	0	0	0	0	0	0	0	0	0	0	0
18:00 - 19:00	0	0	0	0	0	0	0	0	0	0	0	0
19:00 - 20:00	0	0	0	0	0	0	0	0	0	0	0	0
20:00 - 21:00	0	0	0	0	0	0	0	0	0	0	0	0
21:00 - 22:00	0	0	0	0	0	0	0	0	0	0	0	0
22:00 - 23:00	0	0	0	0	0	0	0	0	0	0	0	0
23:00 - 24:00	0	0	0	0	0	0	0	0	0	0	0	0
Etmaal (0-24u)	0	0	0	0	0	0	0	0	0	0	0	0
Dag (7-19u)	0	0	0	0	0	0	0	0	0	0	0	0
Avond (19-23u)	0	0	0	0	0	0	0	0	0	0	0	0
Nacht (23-7u)	0	0	0	0	0	0	0	0	0	0	0	0
Ochtendspits (7-9u)	0	0	0	0	0	0	0	0	0	0	0	0
Avondspits (16-18u)	0	0	0	0	0	0	0	0	0	0	0	0



VERKEERSTELLING

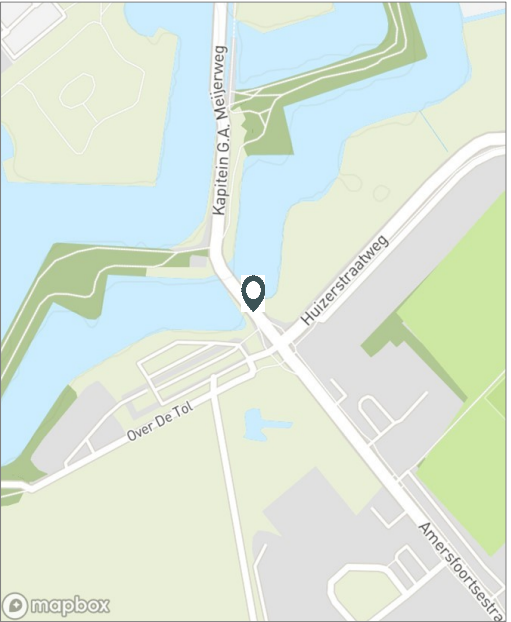
Motorvoertuigen

Meetlocatie

Kapitein G.A. Meijerweg  
Naarden  
Tussen Huizerstraatweg en Oostwalstraat  
Ri. 1 = Ri. Noordwest (Oostwalstraat)  
Ri. 2 = Ri. Zuidoost (Huizerstraatweg)

Meting

Meetperiode: 19 maart t/m 9 april 2018  
Methodiek: Telslangen (Meetel MC)  
In opdracht van: Aveco de Bondt  
Uitgevoerd door: Meetel



Voertuigclassificatie

Voertuigclassificatie op basis van ascombinaties  
L = Licht verkeer (2 assen, asafstand < 3,7 m)  
M = Middelzwaar verkeer (2 assen, asafstand > 3,7 m)  
Z = Zwaar verkeer (3 of meer assen)

Kapitein G.A. Meijerweg, Naarden

Tussen Huizerstraatweg en Oostwalstraat



ZONDAG 8 APRIL 2018

	Doorsnede				Ri. Noordwest				Ri. Zuidoost			
	L	M	Z	Tot	L	M	Z	Tot	L	M	Z	Tot
00:00 - 01:00	0	0	0	0	0	0	0	0	0	0	0	0
01:00 - 02:00	0	0	0	0	0	0	0	0	0	0	0	0
02:00 - 03:00	0	0	0	0	0	0	0	0	0	0	0	0
03:00 - 04:00	0	0	0	0	0	0	0	0	0	0	0	0
04:00 - 05:00	0	0	0	0	0	0	0	0	0	0	0	0
05:00 - 06:00	0	0	0	0	0	0	0	0	0	0	0	0
06:00 - 07:00	0	0	0	0	0	0	0	0	0	0	0	0
07:00 - 08:00	0	0	0	0	0	0	0	0	0	0	0	0
08:00 - 09:00	0	0	0	0	0	0	0	0	0	0	0	0
09:00 - 10:00	0	0	0	0	0	0	0	0	0	0	0	0
10:00 - 11:00	0	0	0	0	0	0	0	0	0	0	0	0
11:00 - 12:00	0	0	0	0	0	0	0	0	0	0	0	0
12:00 - 13:00	0	0	0	0	0	0	0	0	0	0	0	0
13:00 - 14:00	0	0	0	0	0	0	0	0	0	0	0	0
14:00 - 15:00	0	0	0	0	0	0	0	0	0	0	0	0
15:00 - 16:00	0	0	0	0	0	0	0	0	0	0	0	0
16:00 - 17:00	0	0	0	0	0	0	0	0	0	0	0	0
17:00 - 18:00	0	0	0	0	0	0	0	0	0	0	0	0
18:00 - 19:00	0	0	0	0	0	0	0	0	0	0	0	0
19:00 - 20:00	0	0	0	0	0	0	0	0	0	0	0	0
20:00 - 21:00	0	0	0	0	0	0	0	0	0	0	0	0
21:00 - 22:00	0	0	0	0	0	0	0	0	0	0	0	0
22:00 - 23:00	0	0	0	0	0	0	0	0	0	0	0	0
23:00 - 24:00	0	0	0	0	0	0	0	0	0	0	0	0
Etmaal (0-24u)	0	0	0	0	0	0	0	0	0	0	0	0
Dag (7-19u)	0	0	0	0	0	0	0	0	0	0	0	0
Avond (19-23u)	0	0	0	0	0	0	0	0	0	0	0	0
Nacht (23-7u)	0	0	0	0	0	0	0	0	0	0	0	0
Ochtendspits (7-9u)	0	0	0	0	0	0	0	0	0	0	0	0
Avondspits (16-18u)	0	0	0	0	0	0	0	0	0	0	0	0

