VERKEERSTELLING

Motorvoertuigen

Beethovenlaan, Naarden

Tussen Amersfoortsestraatweg en Mahlerlaan

Meetlocatie

Beethovenlaan
Naarden
Tussen Amersfoortsestraatweg en Mahlerlaan
Ri. 1 = Ri. Oost (Mahlerlaan)
Ri. 2 = Ri. West (Amersfoortsestraatweg)

Meting

Meetperiode: 16 maart t/m 9 april 2018
Methodiek: Telslangen (Meetel)
In opdracht van: Aveco de Bondt
Uitgevoerd door: Meetel

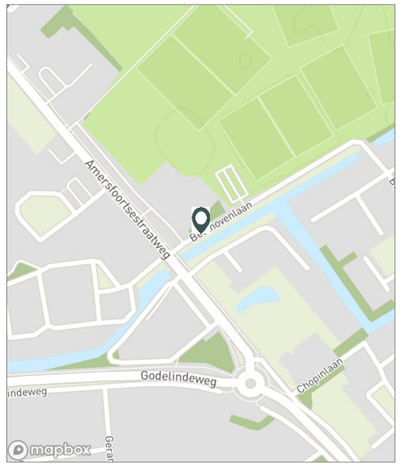

Voertuigclassificatie

Voertuigclassificatie op basis van ascombinaties
L = Licht verkeer (asafstand < 3,7 m)
M = Middelzwaar verkeer (asafstand 3,7 - 7,0 m)
Z = Zwaar verkeer (asafstand > 7,0 m)

INTENSITEITEN

	Doorsnede				Ri. Oost		Ri. West	
	Werkdag		Weekdag		Werkdag	Weekdag	Werkdag	Weekdag
Etmaal (0-24u)	1041	100%	1126	100%	523	562	518	563
Dag (7-19u)	847	81,3%	963	85,5%	432	487	415	476
Avond (19-23u)	171	16,4%	142	12,6%	85	68	86	74
Nacht (23-7u)	23	2,2%	21	1,8%	7	7	16	14
Ochtendspits (7-9u)	70	6,7%	84	7,5%	22	39	48	45
Avondspits (16-18u)	256	24,6%	242	21,5%	143	128	112	114

UURCIJFERS

	Doorsnede				Ri. Oost		Ri. West	
	Werkdag		Weekdag		Werkdag	Weekdag	Werkdag	Weekdag
00:00 - 01:00	2	0,2%	3	0,3%	1	1	2	2
01:00 - 02:00	0	0,0%	1	0,1%	0	0	0	0
02:00 - 03:00	0	0,0%	0	0,0%	0	0	0	0
03:00 - 04:00	0	0,0%	0	0,0%	0	0	0	0
04:00 - 05:00	1	0,1%	1	0,1%	0	0	1	1
05:00 - 06:00	1	0,1%	1	0,1%	0	0	1	1
06:00 - 07:00	3	0,3%	3	0,3%	1	1	3	2
07:00 - 08:00	21	2,0%	22	2,0%	5	8	16	14
08:00 - 09:00	49	4,7%	62	5,5%	17	31	32	31
09:00 - 10:00	43	4,1%	58	5,1%	17	27	26	31
10:00 - 11:00	47	4,5%	69	6,1%	21	29	26	40
11:00 - 12:00	48	4,6%	72	6,4%	23	36	26	37
12:00 - 13:00	54	5,2%	76	6,8%	30	42	24	35
13:00 - 14:00	55	5,3%	75	6,7%	28	38	27	37
14:00 - 15:00	66	6,3%	85	7,5%	32	42	34	43
15:00 - 16:00	96	9,2%	103	9,1%	55	57	40	46
16:00 - 17:00	120	11,5%	121	10,8%	70	66	50	55
17:00 - 18:00	136	13,1%	121	10,8%	74	63	63	59
18:00 - 19:00	112	10,8%	98	8,7%	59	49	54	49
19:00 - 20:00	64	6,1%	58	5,1%	38	31	26	27
20:00 - 21:00	56	5,4%	45	4,0%	33	26	23	19
21:00 - 22:00	23	2,2%	18	1,6%	8	7	14	11
22:00 - 23:00	29	2,8%	22	1,9%	6	5	23	17
23:00 - 24:00	15	1,4%	12	1,0%	5	4	10	8

VOERTUIGVERDELING

	Doorsnede				Ri. Oost		Ri. West	
	Werkdag		Weekdag		Werkdag	Weekdag	Werkdag	Weekdag
Licht (L)	991	95,2%	1072	95,2%	94,9%	94,7%	95,5%	95,7%
Middelzwaar (M)	24	2,3%	23	2,0%	2,2%	1,9%	2,5%	2,1%
Zwaar (Z)	26	2,5%	31	2,8%	2,9%	3,4%	2,0%	2,2%

UURVERLOOP WERKDAG PER RIJRICHTING

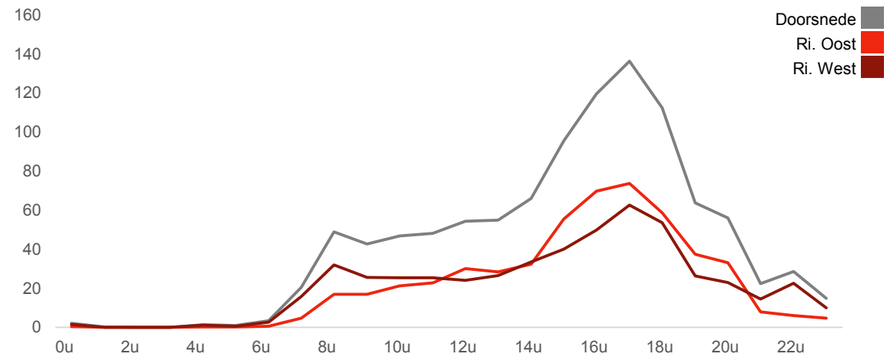

ETMAALTOTALEN

	Aantal voertuigen
za 17-mrt	1109
zo 18-mrt	536
ma 19-mrt	1053
di 20-mrt	894
wo 21-mrt	1339
do 22-mrt	823
vr 23-mrt	1087
za 24-mrt	1915
zo 25-mrt	1385
ma 26-mrt	991
di 27-mrt	1050
wo 28-mrt	1444
do 29-mrt	794
vr 30-mrt	811
za 31-mrt	1538
zo 1-apr	341
ma 2-apr	411
di 3-apr	983
wo 4-apr	1327
do 5-apr	991
vr 6-apr	932
za 7-apr	1964
zo 8-apr	1208

SNELHEID

	Doorsnede	Ri. Oost	Ri. West
Gem. snelheid	32	33	32
V85	40	41	40
< 20 km/uur	5,5%	4,9%	6,2%
20 - 30 km/uur	27,7%	25,1%	30,2%
30 - 35 km/uur	28,7%	28,3%	29,0%
35 - 40 km/uur	23,2%	24,7%	21,7%
40 - 50 km/uur	13,7%	15,7%	11,8%
50 - 60 km/uur	0,8%	1,0%	0,6%
60 - 70 km/uur	0,1%	0,1%	0,0%
> 70 km/uur	0,4%	0,3%	0,5%

VERKEERSTELLING

Motorvoertuigen

Beethovenlaan, Naarden

Tussen Amersfoortsestraatweg en Mahlerlaan

Meetlocatie

Beethovenlaan
Naarden
Tussen Amersfoortsestraatweg en Mahlerlaan
Ri. 1 = Ri. Oost (Mahlerlaan)
Ri. 2 = Ri. West (Amersfoortsestraatweg)

Meting

Meetperiode: 16 maart t/m 9 april 2018
Methodiek: Telslangen (Meetel)
In opdracht van: Aveco de Bondt
Uitgevoerd door: Meetel

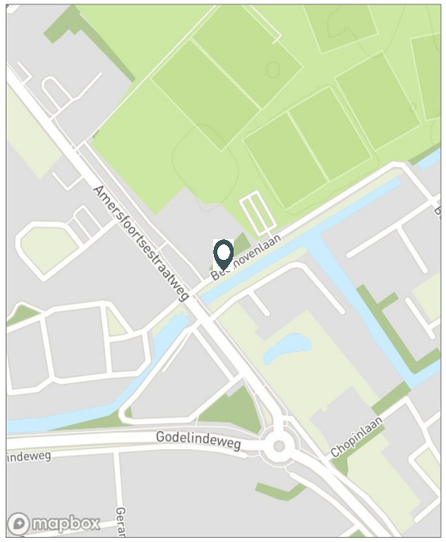

Voertuigclassificatie

Voertuigclassificatie op basis van ascombinaties
L = Licht verkeer (asafstand < 3,7 m)
M = Middelzwaar verkeer (asafstand 3,7 - 7,0 m)
Z = Zwaar verkeer (asafstand > 7,0 m)

WERKDAG

	Doorsnede				Ri. Oost				Ri. West			
	L	M	Z	Tot	L	M	Z	Tot	L	M	Z	Tot
00:00 - 01:00	2	0	0	2	1	0	0	1	2	0	0	2
01:00 - 02:00	0	0	0	0	0	0	0	0	0	0	0	0
02:00 - 03:00	0	0	0	0	0	0	0	0	0	0	0	0
03:00 - 04:00	0	0	0	0	0	0	0	0	0	0	0	0
04:00 - 05:00	1	0	0	1	0	0	0	0	1	0	0	1
05:00 - 06:00	1	0	0	1	0	0	0	0	1	0	0	1
06:00 - 07:00	3	0	0	3	1	0	0	1	3	0	0	3
07:00 - 08:00	20	1	0	21	4	0	0	5	16	0	0	16
08:00 - 09:00	48	1	0	49	16	1	0	17	31	1	0	32
09:00 - 10:00	40	2	0	43	16	1	0	17	24	1	0	26
10:00 - 11:00	45	1	1	47	20	1	0	21	24	1	0	26
11:00 - 12:00	46	1	1	48	21	1	1	23	25	1	0	26
12:00 - 13:00	52	2	1	54	29	1	1	30	23	1	0	24
13:00 - 14:00	52	2	1	55	27	1	1	28	26	1	0	27
14:00 - 15:00	63	2	2	66	31	1	1	32	32	1	1	34
15:00 - 16:00	89	3	4	96	51	1	3	55	38	2	1	40
16:00 - 17:00	112	3	4	120	66	1	3	70	47	1	2	50
17:00 - 18:00	128	3	6	136	69	1	3	74	59	1	3	63
18:00 - 19:00	108	2	3	112	57	1	1	59	51	1	1	54
19:00 - 20:00	62	1	2	64	36	0	1	38	25	0	1	26
20:00 - 21:00	53	1	2	56	32	1	1	33	22	1	1	23
21:00 - 22:00	22	0	0	23	8	0	0	8	14	0	0	14
22:00 - 23:00	28	0	0	29	6	0	0	6	22	0	0	23
23:00 - 24:00	15	0	0	15	5	0	0	5	10	0	0	10
Etmaal (0-24u)	991	24	26	1041	497	11	15	523	495	13	10	518
Dag (7-19u)	802	22	22	847	408	10	13	432	394	12	9	415
Avond (19-23u)	166	2	4	171	82	1	2	85	84	1	2	86
Nacht (23-7u)	23	0	0	23	7	0	0	7	16	0	0	16
Ochtendspits (7-9u)	67	2	0	70	21	1	0	22	47	1	0	48
Avondspits (16-18u)	241	5	10	256	135	3	6	143	106	3	4	112

VERKEERSTELLING

Motorvoertuigen

Beethovenlaan, Naarden

Tussen Amersfoortsestraatweg en Mahlerlaan

Meetlocatie

Beethovenlaan
Naarden
Tussen Amersfoortsestraatweg en Mahlerlaan
Ri. 1 = Ri. Oost (Mahlerlaan)
Ri. 2 = Ri. West (Amersfoortsestraatweg)

Meting

Meetperiode: 16 maart t/m 9 april 2018
Methodiek: Telslangen (Meetel)
In opdracht van: Aveco de Bondt
Uitgevoerd door: Meetel

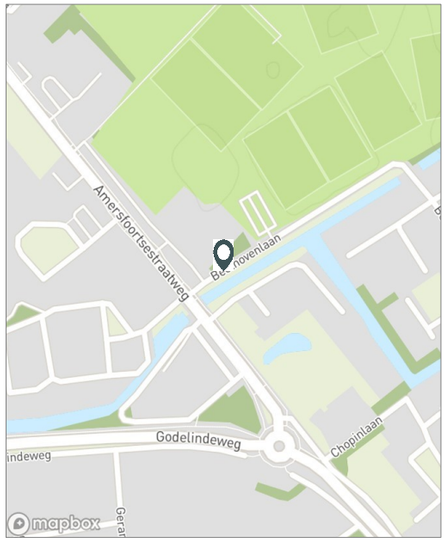

Voertuigclassificatie

Voertuigclassificatie op basis van ascombinaties
L = Licht verkeer (asafstand < 3,7 m)
M = Middelzwaar verkeer (asafstand 3,7 - 7,0 m)
Z = Zwaar verkeer (asafstand > 7,0 m)

WEEKDAG

	Doorsnede				Ri. Oost				Ri. West			
	L	M	Z	Tot	L	M	Z	Tot	L	M	Z	Tot
00:00 - 01:00	3	0	0	3	1	0	0	1	2	0	0	2
01:00 - 02:00	1	0	0	1	0	0	0	0	0	0	0	0
02:00 - 03:00	0	0	0	0	0	0	0	0	0	0	0	0
03:00 - 04:00	0	0	0	0	0	0	0	0	0	0	0	0
04:00 - 05:00	1	0	0	1	0	0	0	0	1	0	0	1
05:00 - 06:00	1	0	0	1	0	0	0	0	1	0	0	1
06:00 - 07:00	3	0	0	3	1	0	0	1	2	0	0	2
07:00 - 08:00	21	1	0	22	8	0	0	8	14	0	0	14
08:00 - 09:00	60	1	1	62	29	1	1	31	30	0	0	31
09:00 - 10:00	55	2	1	58	25	1	1	27	30	1	0	31
10:00 - 11:00	66	2	2	69	28	1	1	29	38	1	1	40
11:00 - 12:00	68	2	2	72	34	1	2	36	35	1	1	37
12:00 - 13:00	72	2	2	76	40	1	1	42	33	1	1	35
13:00 - 14:00	71	2	2	75	35	1	1	38	36	1	1	37
14:00 - 15:00	80	2	2	85	39	1	1	42	41	1	1	43
15:00 - 16:00	96	3	4	103	53	1	2	57	43	1	1	46
16:00 - 17:00	114	3	5	121	62	1	3	66	52	1	2	55
17:00 - 18:00	114	2	5	121	59	1	3	63	56	1	2	59
18:00 - 19:00	94	1	2	98	48	0	1	49	47	1	1	49
19:00 - 20:00	55	1	1	58	30	0	1	31	26	0	1	27
20:00 - 21:00	43	1	1	45	25	0	1	26	18	0	1	19
21:00 - 22:00	18	0	0	18	7	0	0	7	11	0	0	11
22:00 - 23:00	21	0	0	22	5	0	0	5	16	0	0	17
23:00 - 24:00	12	0	0	12	4	0	0	4	8	0	0	8
Etmaal (0-24u)	1072	23	31	1126	533	11	19	562	539	12	13	563
Dag (7-19u)	913	21	29	963	460	10	17	487	454	11	11	476
Avond (19-23u)	138	2	3	142	66	1	1	68	71	1	1	74
Nacht (23-7u)	21	0	0	21	7	0	0	7	14	0	0	14
Ochtendspits (7-9u)	81	2	2	84	37	1	1	39	44	1	0	45
Avondspits (16-18u)	229	5	9	242	121	2	5	128	108	2	4	114

VERKEERSTELLING

Motorvoertuigen

Beethovenlaan, Naarden

Tussen Amersfoortsestraatweg en Mahlerlaan

Meetlocatie

Beethovenlaan
Naarden
Tussen Amersfoortsestraatweg en Mahlerlaan
Ri. 1 = Ri. Oost (Mahlerlaan)
Ri. 2 = Ri. West (Amersfoortsestraatweg)

Meting

Meetperiode: 16 maart t/m 9 april 2018
Methodiek: Telslangen (Meetel)
In opdracht van: Aveco de Bondt
Uitgevoerd door: Meetel

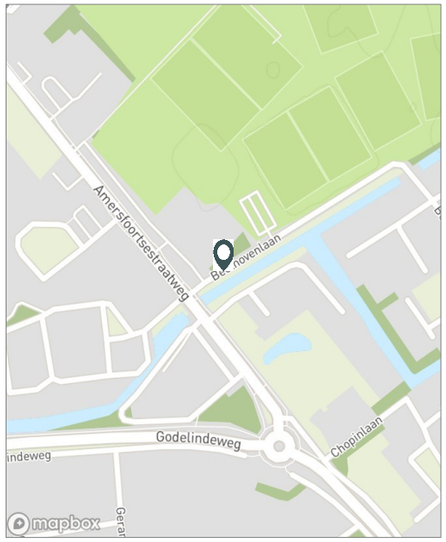

Voertuigclassificatie

Voertuigclassificatie op basis van ascombinaties
L = Licht verkeer (asafstand < 3,7 m)
M = Middelzwaar verkeer (asafstand 3,7 - 7,0 m)
Z = Zwaar verkeer (asafstand > 7,0 m)

WEEKENDDAG

	Doorsnede				Ri. Oost				Ri. West			
	L	M	Z	Tot	L	M	Z	Tot	L	M	Z	Tot
00:00 - 01:00	5	0	0	5	2	0	0	2	3	0	0	3
01:00 - 02:00	2	0	0	2	1	0	0	1	1	0	0	1
02:00 - 03:00	1	0	0	1	1	0	0	1	1	0	0	1
03:00 - 04:00	0	0	0	0	0	0	0	0	0	0	0	0
04:00 - 05:00	1	0	0	1	0	0	0	0	1	0	0	1
05:00 - 06:00	0	0	0	0	0	0	0	0	0	0	0	0
06:00 - 07:00	1	0	0	1	1	0	0	1	1	0	0	1
07:00 - 08:00	26	0	1	27	16	0	1	17	9	0	0	9
08:00 - 09:00	91	1	4	95	62	0	3	66	28	0	0	29
09:00 - 10:00	91	1	4	96	48	1	3	52	43	0	1	45
10:00 - 11:00	117	2	5	124	46	1	2	49	71	1	3	75
11:00 - 12:00	125	2	6	133	64	1	4	69	61	1	2	64
12:00 - 13:00	124	2	4	130	66	1	3	70	58	1	1	61
13:00 - 14:00	119	2	5	126	57	1	3	61	62	1	2	65
14:00 - 15:00	125	2	5	132	61	1	3	65	64	1	2	67
15:00 - 16:00	115	2	3	120	58	1	2	61	57	1	1	59
16:00 - 17:00	118	2	5	125	53	1	2	56	65	2	3	69
17:00 - 18:00	80	1	2	83	33	1	1	35	48	1	1	49
18:00 - 19:00	61	0	1	62	24	0	1	25	36	0	1	37
19:00 - 20:00	40	1	1	42	12	1	0	13	28	0	1	29
20:00 - 21:00	16	0	0	16	8	0	0	8	8	0	0	8
21:00 - 22:00	7	0	0	7	4	0	0	4	4	0	0	4
22:00 - 23:00	4	0	0	4	3	0	0	3	1	0	0	1
23:00 - 24:00	4	0	0	4	3	0	0	3	1	0	0	1
Etmaal (0-24u)	1273	19	46	1337	623	10	28	660	650	9	18	677
Dag (7-19u)	1191	18	44	1254	589	9	27	626	602	9	17	628
Avond (19-23u)	68	1	1	70	27	1	0	27	41	1	1	42
Nacht (23-7u)	14	0	0	14	7	0	0	7	7	0	0	7
Ochtendspits (7-9u)	116	1	5	122	79	1	4	83	38	0	1	38
Avondspits (16-18u)	199	3	7	209	86	1	4	91	113	2	3	118

VERKEERSTELLING

Motorvoertuigen

Beethovenlaan, Naarden

Tussen Amersfoortsestraatweg en Mahlerlaan

Meetlocatie

Beethovenlaan
Naarden
Tussen Amersfoortsestraatweg en Mahlerlaan
Ri. 1 = Ri. Oost (Mahlerlaan)
Ri. 2 = Ri. West (Amersfoortsestraatweg)

Meting

Meetperiode: 16 maart t/m 9 april 2018
Methodiek: Telslangen (Meetel)
In opdracht van: Aveco de Bondt
Uitgevoerd door: Meetel

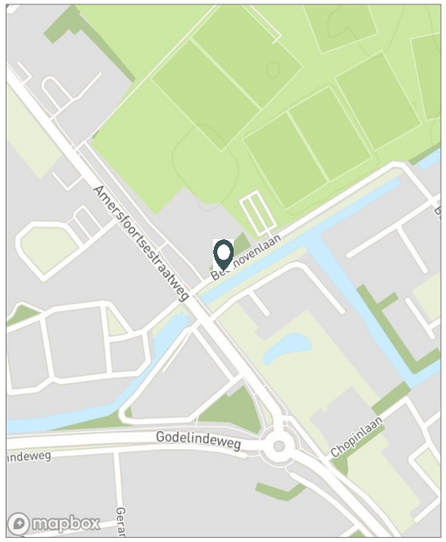

Voertuigclassificatie

Voertuigclassificatie op basis van ascombinaties
L = Licht verkeer (asafstand < 3,7 m)
M = Middelzwaar verkeer (asafstand 3,7 - 7,0 m)
Z = Zwaar verkeer (asafstand > 7,0 m)

Validatie

= Compleet en representatief
= Niet representatief
= Niet compleet
= Feestdag

DOORSNEDE

	za 17-3	zo 18-3	ma 19-3	di 20-3	wo 21-3	do 22-3	vr 23-3	za 24-3	zo 25-3	ma 26-3	di 27-3	wo 28-3
00:00 - 01:00	2	2	1	0	1	0	2	11	4	1	5	0
01:00 - 02:00	0	4	0	0	2	1	1	0	1	0	0	0
02:00 - 03:00	1	3	0	0	0	0	0	0	2	0	0	0
03:00 - 04:00	0	0	0	0	1	0	0	0	1	0	0	0
04:00 - 05:00	1	0	1	3	2	2	1	1	2	1	3	1
05:00 - 06:00	0	1	0	2	1	3	0	0	0	1	0	2
06:00 - 07:00	2	1	4	5	4	4	5	0	1	5	4	0
07:00 - 08:00	10	1	24	24	20	24	16	61	2	23	18	21
08:00 - 09:00	58	15	39	46	54	49	42	186	76	33	58	51
09:00 - 10:00	42	29	35	39	44	30	44	163	94	43	51	37
10:00 - 11:00	71	25	47	37	58	36	39	208	123	44	48	52
11:00 - 12:00	93	43	48	41	62	35	39	172	146	45	58	48
12:00 - 13:00	93	65	41	38	94	30	49	199	137	42	50	90
13:00 - 14:00	90	65	55	48	89	31	44	150	157	46	38	121
14:00 - 15:00	101	49	64	53	133	31	49	154	165	47	54	149
15:00 - 16:00	85	78	88	64	129	71	140	141	138	76	122	126
16:00 - 17:00	162	44	123	83	133	80	174	175	129	118	119	163
17:00 - 18:00	124	32	142	113	172	109	185	117	86	168	118	151
18:00 - 19:00	72	40	165	104	100	77	110	68	66	150	101	125
19:00 - 20:00	71	11	57	77	55	70	76	75	29	55	80	101
20:00 - 21:00	14	15	61	51	95	52	26	18	19	48	53	103
21:00 - 22:00	8	4	18	31	12	28	14	8	5	27	23	29
22:00 - 23:00	3	7	15	25	55	48	15	5	1	13	39	44
23:00 - 24:00	6	2	25	10	23	12	16	3	1	5	8	30
Etmaal (0-24u)	1109	536	1053	894	1339	823	1087	1915	1385	991	1050	1444
Dag (7-19u)	1001	486	871	690	1088	603	931	1794	1319	835	835	1134
Avond (19-23u)	96	37	151	184	217	198	131	106	54	143	195	277
Nacht (23-7u)	12	13	31	20	34	22	25	15	12	13	20	33
Ochtendspits (7-9u)	68	16	63	70	74	73	58	247	78	56	76	72
Avondspits (16-18u)	286	76	265	196	305	189	359	292	215	286	237	314
Validatie												

DOORSNEDE

	za 17-3	zo 18-3	ma 19-3	di 20-3	wo 21-3	do 22-3	vr 23-3	za 24-3	zo 25-3	ma 26-3	di 27-3	wo 28-3
Ri. Oost	549	266	523	440	684	396	556	937	679	490	547	715
Ri. West	560	270	530	454	655	427	531	978	706	501	503	729
Ri. Oost	50%	50%	50%	49%	51%	48%	51%	49%	49%	49%	52%	50%
Ri. West	50%	50%	50%	51%	49%	52%	49%	51%	51%	51%	48%	50%
Licht (L)	1074	530	1007	856	1267	787	1043	1816	1319	948	992	1376
Middelzwaar (M)	11	3	28	23	25	19	17	27	19	22	34	32
Zwaar (Z)	24	3	18	15	47	17	27	72	47	21	24	36
% Licht (L)	96,8%	98,9%	95,6%	95,7%	94,6%	95,6%	96,0%	94,8%	95,2%	95,7%	94,5%	95,3%

% Middelzwaar (M)	1,0%	0,6%	2,7%	2,6%	1,9%	2,3%	1,6%	1,4%	1,4%	2,2%	3,2%	2,2%
% Zwaar (Z)	2,2%	0,6%	1,7%	1,7%	3,5%	2,1%	2,5%	3,8%	3,4%	2,1%	2,3%	2,5%

VERKEERSTELLING

Motorvoertuigen

Beethovenlaan, Naarden

Tussen Amersfoortsestraatweg en Mahlerlaan

Meetlocatie

Beethovenlaan
Naarden
Tussen Amersfoortsestraatweg en Mahlerlaan
Ri. 1 = Ri. Oost (Mahlerlaan)
Ri. 2 = Ri. West (Amersfoortsestraatweg)

Meting

Meetperiode: 16 maart t/m 9 april 2018
Methodiek: Telslangen (Meetel)
In opdracht van: Aveco de Bondt
Uitgevoerd door: Meetel

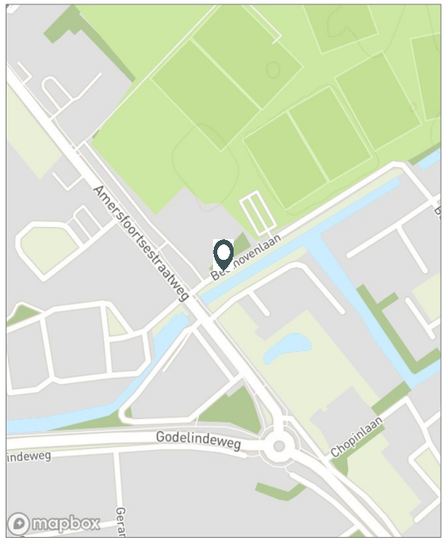

Voertuigclassificatie

Voertuigclassificatie op basis van ascombinaties
L = Licht verkeer (asafstand < 3,7 m)
M = Middelzwaar verkeer (asafstand 3,7 - 7,0 m)
Z = Zwaar verkeer (asafstand > 7,0 m)

Validatie

= Compleet en representatief
= Niet representatief
= Niet compleet
= Feestdag

DOORSNEDE

	do 29-3	vr 30-3	za 31-3	zo 1-4	ma 2-4	di 3-4	wo 4-4	do 5-4	vr 6-4	za 7-4	zo 8-4
00:00 - 01:00	3	5	1	8	0	0	1	1	10	9	4
01:00 - 02:00	0	0	1	2	3	0	0	0	0	4	1
02:00 - 03:00	0	0	0	0	0	0	0	0	0	0	2
03:00 - 04:00	0	1	0	0	0	0	0	0	0	0	0
04:00 - 05:00	1	1	1	0	0	1	2	1	1	1	0
05:00 - 06:00	1	1	2	0	0	0	1	0	0	0	0
06:00 - 07:00	4	3	0	0	0	5	3	2	2	4	1
07:00 - 08:00	15	9	47	0	0	18	27	20	23	73	15
08:00 - 09:00	48	35	100	7	8	85	57	41	40	170	92
09:00 - 10:00	46	39	80	24	14	50	51	49	42	173	110
10:00 - 11:00	52	43	151	26	36	40	67	41	52	163	152
11:00 - 12:00	48	69	195	26	33	39	36	46	63	189	121
12:00 - 13:00	36	51	148	27	36	56	97	52	49	164	127
13:00 - 14:00	40	46	187	20	44	42	78	41	55	145	105
14:00 - 15:00	48	49	146	24	32	51	108	46	52	205	122
15:00 - 16:00	81	81	172	39	34	85	107	80	101	164	82
16:00 - 17:00	83	103	114	38	30	84	173	84	115	184	103
17:00 - 18:00	84	104	67	24	31	121	161	131	115	131	52
18:00 - 19:00	81	77	62	19	25	116	131	87	90	71	63
19:00 - 20:00	47	37	28	18	29	79	55	84	44	76	24
20:00 - 21:00	40	28	18	10	24	49	78	79	31	12	17
21:00 - 22:00	17	12	4	16	23	37	23	34	9	8	14
22:00 - 23:00	8	14	5	7	7	20	51	51	21	9	0
23:00 - 24:00	11	3	9	6	2	5	20	21	17	9	1
Etmaal (0-24u)	794	811	1538	341	411	983	1327	991	932	1964	1208
Dag (7-19u)	662	706	1469	274	323	787	1093	718	797	1832	1144
Avond (19-23u)	112	91	55	51	83	185	207	248	105	105	55
Nacht (23-7u)	20	14	14	16	5	11	27	25	30	27	9
Ochtendspits (7-9u)	63	44	147	7	8	103	84	61	63	243	107
Avondspits (16-18u)	167	207	181	62	61	205	334	215	230	315	155
Validatie											

DOORSNEDE

	do 29-3	vr 30-3	za 31-3	zo 1-4	ma 2-4	di 3-4	wo 4-4	do 5-4	vr 6-4	za 7-4	zo 8-4
Ri. Oost	396	408	767	177	213	504	673	496	476	964	604
Ri. West	398	403	771	164	198	479	654	495	456	1000	604
Ri. Oost	50%	50%	50%	52%	52%	51%	51%	50%	51%	49%	50%
Ri. West	50%	50%	50%	48%	48%	49%	49%	50%	49%	51%	50%
Licht (L)	762	762	1480	339	395	935	1254	943	887	1818	1146
Middelzwaar (M)	21	22	17	0	8	22	27	23	19	39	22
Zwaar (Z)	11	27	41	2	8	26	46	25	26	107	40
% Licht (L)	96,0%	94,0%	96,2%	99,4%	96,1%	95,1%	94,5%	95,2%	95,2%	92,6%	94,9%

% Middelzwaar (M)	2,6%	2,7%	1,1%	0,0%	1,9%	2,2%	2,0%	2,3%	2,0%	2,0%	1,8%
% Zwaar (Z)	1,4%	3,3%	2,7%	0,6%	1,9%	2,6%	3,5%	2,5%	2,8%	5,4%	3,3%

VERKEERSTELLING

Motorvoertuigen

Beethovenlaan, Naarden

Tussen Amersfoortsestraatweg en Mahlerlaan

Meetlocatie

Beethovenlaan
Naarden
Tussen Amersfoortsestraatweg en Mahlerlaan
Ri. 1 = Ri. Oost (Mahlerlaan)
Ri. 2 = Ri. West (Amersfoortsestraatweg)

Meting

Meetperiode: 16 maart t/m 9 april 2018
Methodiek: Telslangen (Meetel)
In opdracht van: Aveco de Bondt
Uitgevoerd door: Meetel

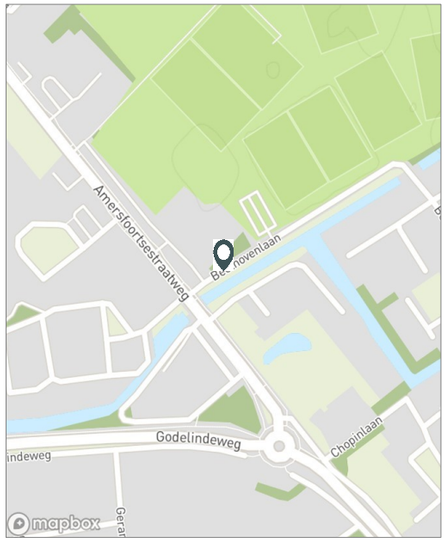

Voertuigclassificatie

Voertuigclassificatie op basis van ascombinaties
L = Licht verkeer (asafstand < 3,7 m)
M = Middelzwaar verkeer (asafstand 3,7 - 7,0 m)
Z = Zwaar verkeer (asafstand > 7,0 m)

SNELHEDEN WEEKDAG

	Doorsnede		Ri. Oost		Ri. West	
	Gemiddelde	V85	Gemiddelde	V85	Gemiddelde	V85
00:00 - 01:00	34	40	38	45	32	38
01:00 - 02:00	36	48	40	54	31	35
02:00 - 03:00	36	46	33	47	38	44
03:00 - 04:00	36	46	38	39	35	47
04:00 - 05:00	42	49	37	48	43	50
05:00 - 06:00	30	36	28	36	31	37
06:00 - 07:00	32	42	34	44	31	41
07:00 - 08:00	33	40	32	39	33	40
08:00 - 09:00	34	42	33	41	35	43
09:00 - 10:00	33	41	32	41	33	41
10:00 - 11:00	32	40	33	41	31	39
11:00 - 12:00	33	40	33	41	32	40
12:00 - 13:00	33	40	34	41	32	40
13:00 - 14:00	33	40	33	41	32	40
14:00 - 15:00	32	40	33	40	32	39
15:00 - 16:00	32	39	32	40	31	39
16:00 - 17:00	31	39	32	40	31	38
17:00 - 18:00	31	40	33	41	29	39
18:00 - 19:00	33	41	34	43	31	40
19:00 - 20:00	33	41	35	44	32	39
20:00 - 21:00	33	41	35	42	32	39
21:00 - 22:00	35	42	37	45	33	39
22:00 - 23:00	34	42	37	46	33	40
23:00 - 24:00	35	43	36	43	35	42
Gemiddelde	32	40	33	41	32	40

SNELHEDEN PER DAGSOORT

	Doorsnede		Ri. Oost		Ri. West	
	Gemiddelde	V85	Gemiddelde	V85	Gemiddelde	V85
Maandag	33	40	34	41	32	40
Dinsdag	34	41	34	43	33	40
Woensdag	32	40	33	42	31	39
Donderdag	34	42	34	43	33	41
Vrijdag	33	41	34	43	32	40
Zaterdag	31	39	31	39	31	39
Zondag	32	40	33	41	32	39
Werkdag	33	41	34	42	32	40
Weekdag	32	40	33	41	32	40

SNELHEIDSVERDELING WEEKDAG

	Doorsnede		Ri. Oost		Ri. West	
	%	Cumulatief %	%	Cumulatief %	%	Cumulatief %
< 20 km/uur	5,5%	5,5%	4,9%	4,9%	6,2%	6,2%
20 - 30 km/uur	27,7%	33,2%	25,1%	29,9%	30,2%	36,4%
30 - 35 km/uur	28,7%	61,8%	28,3%	58,2%	29,0%	65,4%
35 - 40 km/uur	23,2%	85,0%	24,7%	82,9%	21,7%	87,1%
40 - 50 km/uur	13,7%	98,7%	15,7%	98,6%	11,8%	98,9%
50 - 60 km/uur	0,8%	99,6%	1,0%	99,6%	0,6%	99,5%
60 - 70 km/uur	0,1%	99,6%	0,1%	99,7%	0,0%	99,5%
> 70 km/uur	0,4%	100,0%	0,3%	100,0%	0,5%	100,0%

UURVERLOOP SNELHEDEN

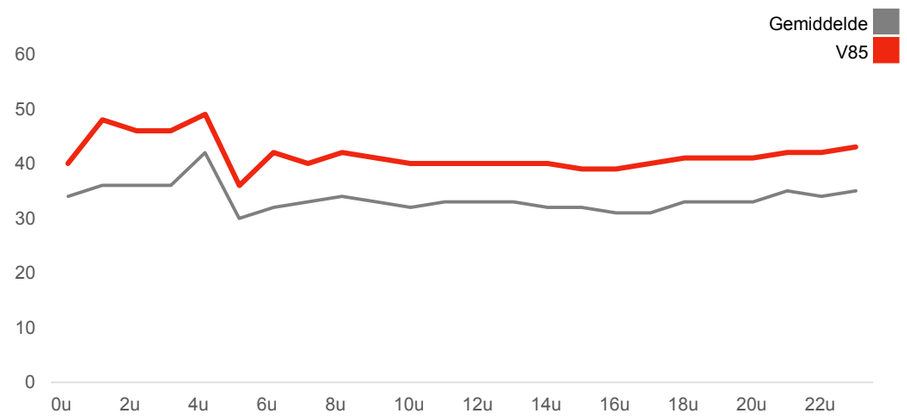

SNELHEIDSVERDELING DOORSNEDE

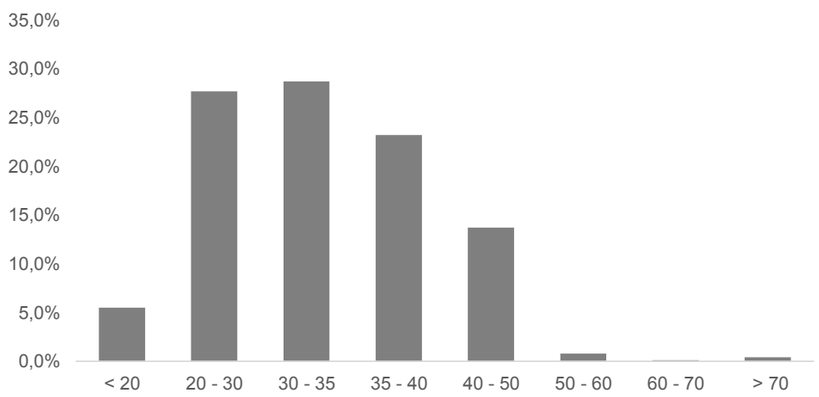

VERKEERSTELLING

Motorvoertuigen

Beethovenlaan, Naarden

Tussen Amersfoortsestraatweg en Mahlerlaan

Meetlocatie

Beethovenlaan
Naarden
Tussen Amersfoortsestraatweg en Mahlerlaan
Ri. 1 = Ri. Oost (Mahlerlaan)
Ri. 2 = Ri. West (Amersfoortsestraatweg)

Meting

Meetperiode: 16 maart t/m 9 april 2018
Methodiek: Telslangen (Meetel)
In opdracht van: Aveco de Bondt
Uitgevoerd door: Meetel

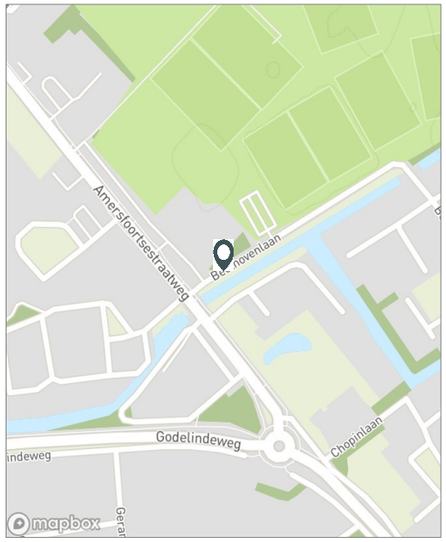

Voertuigclassificatie

Voertuigclassificatie op basis van ascombinaties
L = Licht verkeer (asafstand < 3,7 m)
M = Middelzwaar verkeer (asafstand 3,7 - 7,0 m)
Z = Zwaar verkeer (asafstand > 7,0 m)

ZATERDAG 17 MAART 2018

	Doorsnede				Ri. Oost				Ri. West			
	L	M	Z	Tot	L	M	Z	Tot	L	M	Z	Tot
00:00 - 01:00	2	0	0	2	1	0	0	1	1	0	0	1
01:00 - 02:00	0	0	0	0	0	0	0	0	0	0	0	0
02:00 - 03:00	1	0	0	1	0	0	0	0	1	0	0	1
03:00 - 04:00	0	0	0	0	0	0	0	0	0	0	0	0
04:00 - 05:00	1	0	0	1	0	0	0	0	1	0	0	1
05:00 - 06:00	0	0	0	0	0	0	0	0	0	0	0	0
06:00 - 07:00	2	0	0	2	1	0	0	1	1	0	0	1
07:00 - 08:00	10	0	0	10	8	0	0	8	2	0	0	2
08:00 - 09:00	57	0	1	58	32	0	0	32	25	0	1	26
09:00 - 10:00	42	0	0	42	22	0	0	22	20	0	0	20
10:00 - 11:00	69	1	1	71	37	1	0	38	32	0	1	33
11:00 - 12:00	90	1	2	93	34	0	1	35	56	1	1	58
12:00 - 13:00	90	1	2	93	48	0	1	49	42	1	1	44
13:00 - 14:00	88	1	1	90	48	1	0	49	40	0	1	41
14:00 - 15:00	100	0	1	101	51	0	1	52	49	0	0	49
15:00 - 16:00	82	1	2	85	34	1	2	37	48	0	0	48
16:00 - 17:00	153	2	7	162	97	0	3	100	56	2	4	62
17:00 - 18:00	116	2	6	124	51	1	4	56	65	1	2	68
18:00 - 19:00	70	1	1	72	33	0	0	33	37	1	1	39
19:00 - 20:00	70	1	0	71	19	1	0	20	51	0	0	51
20:00 - 21:00	14	0	0	14	8	0	0	8	6	0	0	6
21:00 - 22:00	8	0	0	8	3	0	0	3	5	0	0	5
22:00 - 23:00	3	0	0	3	2	0	0	2	1	0	0	1
23:00 - 24:00	6	0	0	6	3	0	0	3	3	0	0	3
Etmaal (0-24u)	1074	11	24	1109	532	5	12	549	542	6	12	560
Dag (7-19u)	967	10	24	1001	495	4	12	511	472	6	12	490
Avond (19-23u)	95	1	0	96	32	1	0	33	63	0	0	63
Nacht (23-7u)	12	0	0	12	5	0	0	5	7	0	0	7
Ochtendspits (7-9u)	67	0	1	68	40	0	0	40	27	0	1	28
Avondspits (16-18u)	269	4	13	286	148	1	7	156	121	3	6	130

VERKEERSTELLING

Motorvoertuigen

Beethovenlaan, Naarden

Tussen Amersfoortsestraatweg en Mahlerlaan

Meetlocatie

Beethovenlaan
Naarden
Tussen Amersfoortsestraatweg en Mahlerlaan
Ri. 1 = Ri. Oost (Mahlerlaan)
Ri. 2 = Ri. West (Amersfoortsestraatweg)

Meting

Meetperiode: 16 maart t/m 9 april 2018
Methodiek: Telslangen (Meetel)
In opdracht van: Aveco de Bondt
Uitgevoerd door: Meetel

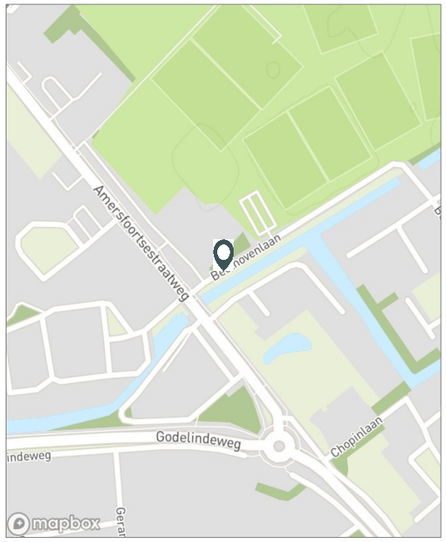

Voertuigclassificatie

Voertuigclassificatie op basis van ascombinaties
L = Licht verkeer (asafstand < 3,7 m)
M = Middelzwaar verkeer (asafstand 3,7 - 7,0 m)
Z = Zwaar verkeer (asafstand > 7,0 m)

ZONDAG 18 MAART 2018

	Doorsnede				Ri. Oost				Ri. West			
	L	M	Z	Tot	L	M	Z	Tot	L	M	Z	Tot
00:00 - 01:00	2	0	0	2	0	0	0	0	2	0	0	2
01:00 - 02:00	4	0	0	4	1	0	0	1	3	0	0	3
02:00 - 03:00	3	0	0	3	2	0	0	2	1	0	0	1
03:00 - 04:00	0	0	0	0	0	0	0	0	0	0	0	0
04:00 - 05:00	0	0	0	0	0	0	0	0	0	0	0	0
05:00 - 06:00	1	0	0	1	1	0	0	1	0	0	0	0
06:00 - 07:00	1	0	0	1	0	0	0	0	1	0	0	1
07:00 - 08:00	1	0	0	1	0	0	0	0	1	0	0	1
08:00 - 09:00	15	0	0	15	11	0	0	11	4	0	0	4
09:00 - 10:00	28	0	1	29	11	0	0	11	17	0	1	18
10:00 - 11:00	25	0	0	25	9	0	0	9	16	0	0	16
11:00 - 12:00	42	0	1	43	23	0	1	24	19	0	0	19
12:00 - 13:00	65	0	0	65	43	0	0	43	22	0	0	22
13:00 - 14:00	65	0	0	65	30	0	0	30	35	0	0	35
14:00 - 15:00	48	0	1	49	19	0	1	20	29	0	0	29
15:00 - 16:00	77	1	0	78	41	0	0	41	36	1	0	37
16:00 - 17:00	44	0	0	44	26	0	0	26	18	0	0	18
17:00 - 18:00	31	1	0	32	13	1	0	14	18	0	0	18
18:00 - 19:00	40	0	0	40	14	0	0	14	26	0	0	26
19:00 - 20:00	10	1	0	11	3	1	0	4	7	0	0	7
20:00 - 21:00	15	0	0	15	10	0	0	10	5	0	0	5
21:00 - 22:00	4	0	0	4	0	0	0	0	4	0	0	4
22:00 - 23:00	7	0	0	7	4	0	0	4	3	0	0	3
23:00 - 24:00	2	0	0	2	1	0	0	1	1	0	0	1
Etmaal (0-24u)	530	3	3	536	262	2	2	266	268	1	1	270
Dag (7-19u)	481	2	3	486	240	1	2	243	241	1	1	243
Avond (19-23u)	36	1	0	37	17	1	0	18	19	0	0	19
Nacht (23-7u)	13	0	0	13	5	0	0	5	8	0	0	8
Ochtendspits (7-9u)	16	0	0	16	11	0	0	11	5	0	0	5
Avondspits (16-18u)	75	1	0	76	39	1	0	40	36	0	0	36

VERKEERSTELLING

Motorvoertuigen

Beethovenlaan, Naarden

Tussen Amersfoortsestraatweg en Mahlerlaan

Meetlocatie

Beethovenlaan
Naarden
Tussen Amersfoortsestraatweg en Mahlerlaan
Ri. 1 = Ri. Oost (Mahlerlaan)
Ri. 2 = Ri. West (Amersfoortsestraatweg)

Meting

Meetperiode: 16 maart t/m 9 april 2018
Methodiek: Telslangen (Meetel)
In opdracht van: Aveco de Bondt
Uitgevoerd door: Meetel

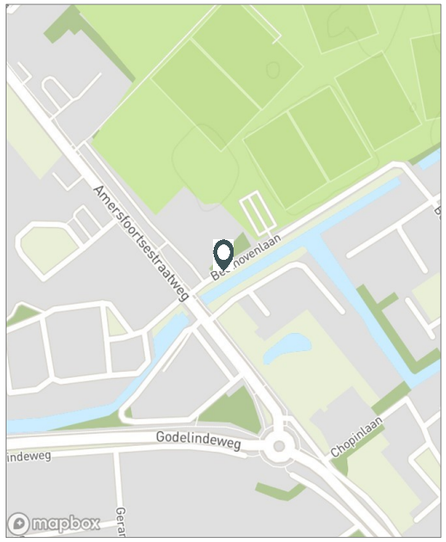

Voertuigclassificatie

Voertuigclassificatie op basis van ascombinaties
L = Licht verkeer (asafstand < 3,7 m)
M = Middelzwaar verkeer (asafstand 3,7 - 7,0 m)
Z = Zwaar verkeer (asafstand > 7,0 m)

MAANDAG 19 MAART 2018

	Doorsnede				Ri. Oost				Ri. West			
	L	M	Z	Tot	L	M	Z	Tot	L	M	Z	Tot
00:00 - 01:00	1	0	0	1	1	0	0	1	0	0	0	0
01:00 - 02:00	0	0	0	0	0	0	0	0	0	0	0	0
02:00 - 03:00	0	0	0	0	0	0	0	0	0	0	0	0
03:00 - 04:00	0	0	0	0	0	0	0	0	0	0	0	0
04:00 - 05:00	1	0	0	1	0	0	0	0	1	0	0	1
05:00 - 06:00	0	0	0	0	0	0	0	0	0	0	0	0
06:00 - 07:00	4	0	0	4	1	0	0	1	3	0	0	3
07:00 - 08:00	24	0	0	24	8	0	0	8	16	0	0	16
08:00 - 09:00	38	1	0	39	11	1	0	12	27	0	0	27
09:00 - 10:00	33	2	0	35	20	2	0	22	13	0	0	13
10:00 - 11:00	44	3	0	47	18	1	0	19	26	2	0	28
11:00 - 12:00	44	1	3	48	19	0	2	21	25	1	1	27
12:00 - 13:00	39	2	0	41	20	1	0	21	19	1	0	20
13:00 - 14:00	53	2	0	55	22	2	0	24	31	0	0	31
14:00 - 15:00	61	1	2	64	25	1	1	27	36	0	1	37
15:00 - 16:00	80	6	2	88	55	2	2	59	25	4	0	29
16:00 - 17:00	111	6	6	123	58	4	4	66	53	2	2	57
17:00 - 18:00	137	2	3	142	74	0	1	75	63	2	2	67
18:00 - 19:00	162	2	1	165	77	0	0	77	85	2	1	88
19:00 - 20:00	57	0	0	57	35	0	0	35	22	0	0	22
20:00 - 21:00	60	0	1	61	37	0	0	37	23	0	1	24
21:00 - 22:00	18	0	0	18	8	0	0	8	10	0	0	10
22:00 - 23:00	15	0	0	15	5	0	0	5	10	0	0	10
23:00 - 24:00	25	0	0	25	5	0	0	5	20	0	0	20
Etmaal (0-24u)	1007	28	18	1053	499	14	10	523	508	14	8	530
Dag (7-19u)	826	28	17	871	407	14	10	431	419	14	7	440
Avond (19-23u)	150	0	1	151	85	0	0	85	65	0	1	66
Nacht (23-7u)	31	0	0	31	7	0	0	7	24	0	0	24
Ochtendspits (7-9u)	62	1	0	63	19	1	0	20	43	0	0	43
Avondspits (16-18u)	248	8	9	265	132	4	5	141	116	4	4	124

VERKEERSTELLING

Motorvoertuigen

Beethovenlaan, Naarden

Tussen Amersfoortsestraatweg en Mahlerlaan

Meetlocatie

Beethovenlaan
Naarden
Tussen Amersfoortsestraatweg en Mahlerlaan
Ri. 1 = Ri. Oost (Mahlerlaan)
Ri. 2 = Ri. West (Amersfoortsestraatweg)

Meting

Meetperiode: 16 maart t/m 9 april 2018
Methodiek: Telslangen (Meetel)
In opdracht van: Aveco de Bondt
Uitgevoerd door: Meetel

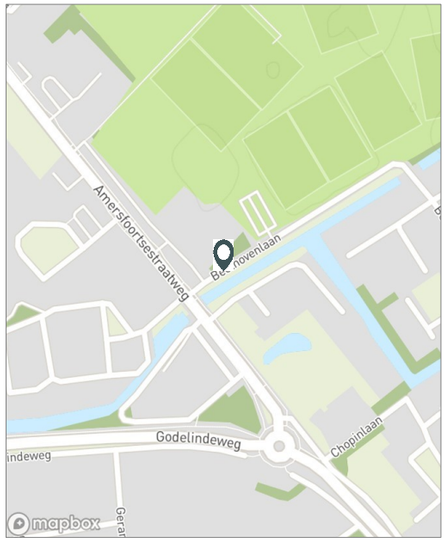

Voertuigclassificatie

Voertuigclassificatie op basis van ascombinaties
L = Licht verkeer (asafstand < 3,7 m)
M = Middelzwaar verkeer (asafstand 3,7 - 7,0 m)
Z = Zwaar verkeer (asafstand > 7,0 m)

DINSDAG 20 MAART 2018

	Doorsnede				Ri. Oost				Ri. West			
	L	M	Z	Tot	L	M	Z	Tot	L	M	Z	Tot
00:00 - 01:00	0	0	0	0	0	0	0	0	0	0	0	0
01:00 - 02:00	0	0	0	0	0	0	0	0	0	0	0	0
02:00 - 03:00	0	0	0	0	0	0	0	0	0	0	0	0
03:00 - 04:00	0	0	0	0	0	0	0	0	0	0	0	0
04:00 - 05:00	3	0	0	3	1	0	0	1	2	0	0	2
05:00 - 06:00	2	0	0	2	1	0	0	1	1	0	0	1
06:00 - 07:00	5	0	0	5	1	0	0	1	4	0	0	4
07:00 - 08:00	24	0	0	24	6	0	0	6	18	0	0	18
08:00 - 09:00	43	2	1	46	13	1	0	14	30	1	1	32
09:00 - 10:00	34	5	0	39	15	1	0	16	19	4	0	23
10:00 - 11:00	35	2	0	37	14	1	0	15	21	1	0	22
11:00 - 12:00	38	3	0	41	18	1	0	19	20	2	0	22
12:00 - 13:00	35	2	1	38	21	0	1	22	14	2	0	16
13:00 - 14:00	46	2	0	48	22	1	0	23	24	1	0	25
14:00 - 15:00	51	1	1	53	28	0	0	28	23	1	1	25
15:00 - 16:00	62	2	0	64	33	1	0	34	29	1	0	30
16:00 - 17:00	80	0	3	83	44	0	3	47	36	0	0	36
17:00 - 18:00	109	1	3	113	60	0	3	63	49	1	0	50
18:00 - 19:00	100	2	2	104	65	2	1	68	35	0	1	36
19:00 - 20:00	76	0	1	77	45	0	1	46	31	0	0	31
20:00 - 21:00	47	1	3	51	16	0	1	17	31	1	2	34
21:00 - 22:00	31	0	0	31	9	0	0	9	22	0	0	22
22:00 - 23:00	25	0	0	25	6	0	0	6	19	0	0	19
23:00 - 24:00	10	0	0	10	4	0	0	4	6	0	0	6
Etmaal (0-24u)	856	23	15	894	422	8	10	440	434	15	5	454
Dag (7-19u)	657	22	11	690	339	8	8	355	318	14	3	335
Avond (19-23u)	179	1	4	184	76	0	2	78	103	1	2	106
Nacht (23-7u)	20	0	0	20	7	0	0	7	13	0	0	13
Ochtendspits (7-9u)	67	2	1	70	19	1	0	20	48	1	1	50
Avondspits (16-18u)	189	1	6	196	104	0	6	110	85	1	0	86

VERKEERSTELLING

Motorvoertuigen

Beethovenlaan, Naarden

Tussen Amersfoortsestraatweg en Mahlerlaan

Meetlocatie

Beethovenlaan
Naarden
Tussen Amersfoortsestraatweg en Mahlerlaan
Ri. 1 = Ri. Oost (Mahlerlaan)
Ri. 2 = Ri. West (Amersfoortsestraatweg)

Meting

Meetperiode: 16 maart t/m 9 april 2018
Methodiek: Telslangen (Meetel)
In opdracht van: Aveco de Bondt
Uitgevoerd door: Meetel

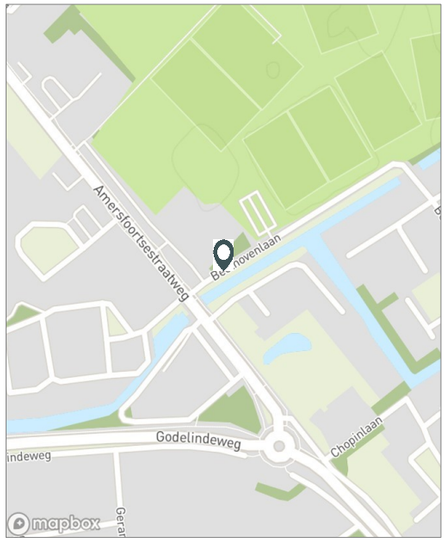

Voertuigclassificatie

Voertuigclassificatie op basis van ascombinaties
L = Licht verkeer (asafstand < 3,7 m)
M = Middelzwaar verkeer (asafstand 3,7 - 7,0 m)
Z = Zwaar verkeer (asafstand > 7,0 m)

WOENSDAG 21 MAART 2018

	Doorsnede				Ri. Oost				Ri. West			
	L	M	Z	Tot	L	M	Z	Tot	L	M	Z	Tot
00:00 - 01:00	1	0	0	1	1	0	0	1	0	0	0	0
01:00 - 02:00	2	0	0	2	1	0	0	1	1	0	0	1
02:00 - 03:00	0	0	0	0	0	0	0	0	0	0	0	0
03:00 - 04:00	1	0	0	1	1	0	0	1	0	0	0	0
04:00 - 05:00	2	0	0	2	0	0	0	0	2	0	0	2
05:00 - 06:00	1	0	0	1	0	0	0	0	1	0	0	1
06:00 - 07:00	4	0	0	4	1	0	0	1	3	0	0	3
07:00 - 08:00	18	2	0	20	4	1	0	5	14	1	0	15
08:00 - 09:00	53	0	1	54	20	0	0	20	33	0	1	34
09:00 - 10:00	43	1	0	44	20	0	0	20	23	1	0	24
10:00 - 11:00	57	0	1	58	30	0	1	31	27	0	0	27
11:00 - 12:00	56	5	1	62	25	4	0	29	31	1	1	33
12:00 - 13:00	89	3	2	94	56	1	1	58	33	2	1	36
13:00 - 14:00	84	2	3	89	50	1	2	53	34	1	1	36
14:00 - 15:00	129	1	3	133	64	1	3	68	65	0	0	65
15:00 - 16:00	118	3	8	129	64	0	6	70	54	3	2	59
16:00 - 17:00	130	1	2	133	74	0	2	76	56	1	0	57
17:00 - 18:00	156	3	13	172	73	1	6	80	83	2	7	92
18:00 - 19:00	93	1	6	100	57	0	2	59	36	1	4	41
19:00 - 20:00	52	1	2	55	26	1	0	27	26	0	2	28
20:00 - 21:00	90	1	4	95	63	0	3	66	27	1	1	29
21:00 - 22:00	12	0	0	12	5	0	0	5	7	0	0	7
22:00 - 23:00	53	1	1	55	5	0	1	6	48	1	0	49
23:00 - 24:00	23	0	0	23	7	0	0	7	16	0	0	16
Etmaal (0-24u)	1267	25	47	1339	647	10	27	684	620	15	20	655
Dag (7-19u)	1026	22	40	1088	537	9	23	569	489	13	17	519
Avond (19-23u)	207	3	7	217	99	1	4	104	108	2	3	113
Nacht (23-7u)	34	0	0	34	11	0	0	11	23	0	0	23
Ochtendspits (7-9u)	71	2	1	74	24	1	0	25	47	1	1	49
Avondspits (16-18u)	286	4	15	305	147	1	8	156	139	3	7	149

VERKEERSTELLING

Motorvoertuigen

Beethovenlaan, Naarden

Tussen Amersfoortsestraatweg en Mahlerlaan

Meetlocatie

Beethovenlaan
Naarden
Tussen Amersfoortsestraatweg en Mahlerlaan
Ri. 1 = Ri. Oost (Mahlerlaan)
Ri. 2 = Ri. West (Amersfoortsestraatweg)

Meting

Meetperiode: 16 maart t/m 9 april 2018
Methodiek: Telslangen (Meetel)
In opdracht van: Aveco de Bondt
Uitgevoerd door: Meetel

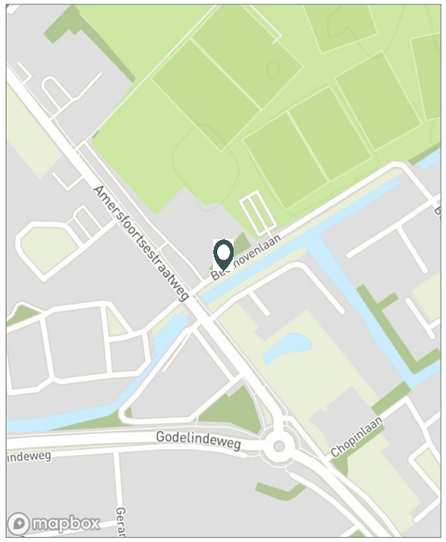

Voertuigclassificatie

Voertuigclassificatie op basis van ascombinaties
L = Licht verkeer (asafstand < 3,7 m)
M = Middelzwaar verkeer (asafstand 3,7 - 7,0 m)
Z = Zwaar verkeer (asafstand > 7,0 m)

DONDERDAG 22 MAART 2018

	Doorsnede				Ri. Oost				Ri. West			
	L	M	Z	Tot	L	M	Z	Tot	L	M	Z	Tot
00:00 - 01:00	0	0	0	0	0	0	0	0	0	0	0	0
01:00 - 02:00	1	0	0	1	0	0	0	0	1	0	0	1
02:00 - 03:00	0	0	0	0	0	0	0	0	0	0	0	0
03:00 - 04:00	0	0	0	0	0	0	0	0	0	0	0	0
04:00 - 05:00	2	0	0	2	1	0	0	1	1	0	0	1
05:00 - 06:00	3	0	0	3	0	0	0	0	3	0	0	3
06:00 - 07:00	4	0	0	4	1	0	0	1	3	0	0	3
07:00 - 08:00	24	0	0	24	5	0	0	5	19	0	0	19
08:00 - 09:00	49	0	0	49	16	0	0	16	33	0	0	33
09:00 - 10:00	28	1	1	30	6	1	1	8	22	0	0	22
10:00 - 11:00	34	2	0	36	14	1	0	15	20	1	0	21
11:00 - 12:00	32	1	2	35	18	0	2	20	14	1	0	15
12:00 - 13:00	30	0	0	30	15	0	0	15	15	0	0	15
13:00 - 14:00	29	2	0	31	15	1	0	16	14	1	0	15
14:00 - 15:00	30	1	0	31	14	1	0	15	16	0	0	16
15:00 - 16:00	66	4	1	71	37	1	1	39	29	3	0	32
16:00 - 17:00	74	3	3	80	45	1	2	48	29	2	1	32
17:00 - 18:00	103	1	5	109	56	1	5	62	47	0	0	47
18:00 - 19:00	73	2	2	77	40	0	2	42	33	2	0	35
19:00 - 20:00	67	1	2	70	37	0	1	38	30	1	1	32
20:00 - 21:00	51	1	0	52	33	1	0	34	18	0	0	18
21:00 - 22:00	28	0	0	28	10	0	0	10	18	0	0	18
22:00 - 23:00	47	0	1	48	8	0	0	8	39	0	1	40
23:00 - 24:00	12	0	0	12	3	0	0	3	9	0	0	9
Etmaal (0-24u)	787	19	17	823	374	8	14	396	413	11	3	427
Dag (7-19u)	572	17	14	603	281	7	13	301	291	10	1	302
Avond (19-23u)	193	2	3	198	88	1	1	90	105	1	2	108
Nacht (23-7u)	22	0	0	22	5	0	0	5	17	0	0	17
Ochtendspits (7-9u)	73	0	0	73	21	0	0	21	52	0	0	52
Avondspits (16-18u)	177	4	8	189	101	2	7	110	76	2	1	79

VERKEERSTELLING

Motorvoertuigen

Beethovenlaan, Naarden

Tussen Amersfoortsestraatweg en Mahlerlaan

Meetlocatie

Beethovenlaan
Naarden
Tussen Amersfoortsestraatweg en Mahlerlaan
Ri. 1 = Ri. Oost (Mahlerlaan)
Ri. 2 = Ri. West (Amersfoortsestraatweg)

Meting

Meetperiode: 16 maart t/m 9 april 2018
Methodiek: Telslangen (Meetel)
In opdracht van: Aveco de Bondt
Uitgevoerd door: Meetel

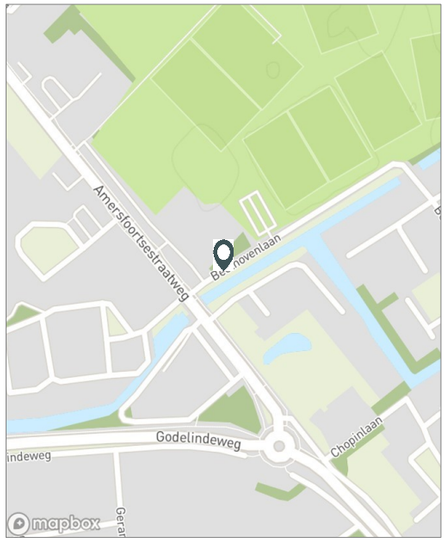

Voertuigclassificatie

Voertuigclassificatie op basis van ascombinaties
L = Licht verkeer (asafstand < 3,7 m)
M = Middelzwaar verkeer (asafstand 3,7 - 7,0 m)
Z = Zwaar verkeer (asafstand > 7,0 m)

VRIJDAG 23 MAART 2018

	Doorsnede				Ri. Oost				Ri. West			
	L	M	Z	Tot	L	M	Z	Tot	L	M	Z	Tot
00:00 - 01:00	2	0	0	2	0	0	0	0	2	0	0	2
01:00 - 02:00	1	0	0	1	1	0	0	1	0	0	0	0
02:00 - 03:00	0	0	0	0	0	0	0	0	0	0	0	0
03:00 - 04:00	0	0	0	0	0	0	0	0	0	0	0	0
04:00 - 05:00	1	0	0	1	0	0	0	0	1	0	0	1
05:00 - 06:00	0	0	0	0	0	0	0	0	0	0	0	0
06:00 - 07:00	5	0	0	5	2	0	0	2	3	0	0	3
07:00 - 08:00	16	0	0	16	5	0	0	5	11	0	0	11
08:00 - 09:00	42	0	0	42	11	0	0	11	31	0	0	31
09:00 - 10:00	43	0	1	44	14	0	0	14	29	0	1	30
10:00 - 11:00	39	0	0	39	21	0	0	21	18	0	0	18
11:00 - 12:00	39	0	0	39	18	0	0	18	21	0	0	21
12:00 - 13:00	47	1	1	49	25	1	0	26	22	0	1	23
13:00 - 14:00	42	1	1	44	19	1	1	21	23	0	0	23
14:00 - 15:00	44	5	0	49	25	2	0	27	19	3	0	22
15:00 - 16:00	131	2	7	140	80	0	4	84	51	2	3	56
16:00 - 17:00	167	2	5	174	115	1	2	118	52	1	3	56
17:00 - 18:00	174	2	9	185	92	0	6	98	82	2	3	87
18:00 - 19:00	108	1	1	110	37	0	1	38	71	1	0	72
19:00 - 20:00	73	2	1	76	37	1	1	39	36	1	0	37
20:00 - 21:00	24	1	1	26	10	1	0	11	14	0	1	15
21:00 - 22:00	14	0	0	14	8	0	0	8	6	0	0	6
22:00 - 23:00	15	0	0	15	6	0	0	6	9	0	0	9
23:00 - 24:00	16	0	0	16	8	0	0	8	8	0	0	8
Etmaal (0-24u)	1043	17	27	1087	534	7	15	556	509	10	12	531
Dag (7-19u)	892	14	25	931	462	5	14	481	430	9	11	450
Avond (19-23u)	126	3	2	131	61	2	1	64	65	1	1	67
Nacht (23-7u)	25	0	0	25	11	0	0	11	14	0	0	14
Ochtendspits (7-9u)	58	0	0	58	16	0	0	16	42	0	0	42
Avondspits (16-18u)	341	4	14	359	207	1	8	216	134	3	6	143

VERKEERSTELLING

Motorvoertuigen

Beethovenlaan, Naarden

Tussen Amersfoortsestraatweg en Mahlerlaan

Meetlocatie

Beethovenlaan
Naarden
Tussen Amersfoortsestraatweg en Mahlerlaan
Ri. 1 = Ri. Oost (Mahlerlaan)
Ri. 2 = Ri. West (Amersfoortsestraatweg)

Meting

Meetperiode: 16 maart t/m 9 april 2018
Methodiek: Telslangen (Meetel)
In opdracht van: Aveco de Bondt
Uitgevoerd door: Meetel

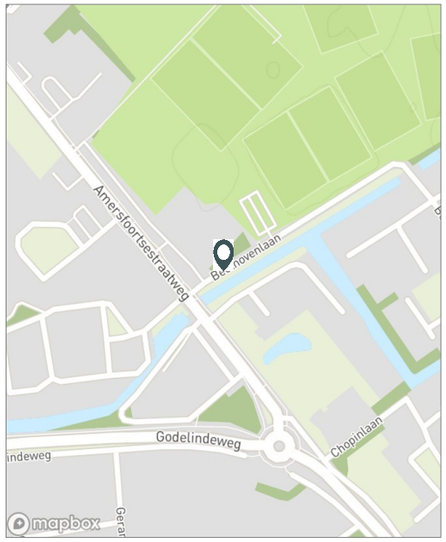

Voertuigclassificatie

Voertuigclassificatie op basis van ascombinaties
L = Licht verkeer (asafstand < 3,7 m)
M = Middelzwaar verkeer (asafstand 3,7 - 7,0 m)
Z = Zwaar verkeer (asafstand > 7,0 m)

ZATERDAG 24 MAART 2018

	Doorsnede				Ri. Oost				Ri. West			
	L	M	Z	Tot	L	M	Z	Tot	L	M	Z	Tot
00:00 - 01:00	11	0	0	11	3	0	0	3	8	0	0	8
01:00 - 02:00	0	0	0	0	0	0	0	0	0	0	0	0
02:00 - 03:00	0	0	0	0	0	0	0	0	0	0	0	0
03:00 - 04:00	0	0	0	0	0	0	0	0	0	0	0	0
04:00 - 05:00	1	0	0	1	0	0	0	0	1	0	0	1
05:00 - 06:00	0	0	0	0	0	0	0	0	0	0	0	0
06:00 - 07:00	0	0	0	0	0	0	0	0	0	0	0	0
07:00 - 08:00	59	0	2	61	40	0	1	41	19	0	1	20
08:00 - 09:00	180	1	5	186	128	0	4	132	52	1	1	54
09:00 - 10:00	154	3	6	163	74	2	2	78	80	1	4	85
10:00 - 11:00	194	4	10	208	71	2	7	80	123	2	3	128
11:00 - 12:00	160	3	9	172	77	2	7	86	83	1	2	86
12:00 - 13:00	189	1	9	199	92	1	7	100	97	0	2	99
13:00 - 14:00	140	3	7	150	73	3	4	80	67	0	3	70
14:00 - 15:00	148	3	3	154	58	1	2	61	90	2	1	93
15:00 - 16:00	136	2	3	141	70	2	3	75	66	0	0	66
16:00 - 17:00	159	5	11	175	72	2	6	80	87	3	5	95
17:00 - 18:00	116	0	1	117	54	0	1	55	62	0	0	62
18:00 - 19:00	65	0	3	68	29	0	1	30	36	0	2	38
19:00 - 20:00	70	2	3	75	18	0	0	18	52	2	3	57
20:00 - 21:00	18	0	0	18	8	0	0	8	10	0	0	10
21:00 - 22:00	8	0	0	8	5	0	0	5	3	0	0	3
22:00 - 23:00	5	0	0	5	4	0	0	4	1	0	0	1
23:00 - 24:00	3	0	0	3	1	0	0	1	2	0	0	2
Etmaal (0-24u)	1816	27	72	1915	877	15	45	937	939	12	27	978
Dag (7-19u)	1700	25	69	1794	838	15	45	898	862	10	24	896
Avond (19-23u)	101	2	3	106	35	0	0	35	66	2	3	71
Nacht (23-7u)	15	0	0	15	4	0	0	4	11	0	0	11
Ochtendspits (7-9u)	239	1	7	247	168	0	5	173	71	1	2	74
Avondspits (16-18u)	275	5	12	292	126	2	7	135	149	3	5	157

VERKEERSTELLING

Motorvoertuigen

Beethovenlaan, Naarden

Tussen Amersfoortsestraatweg en Mahlerlaan

Meetlocatie

Beethovenlaan
Naarden
Tussen Amersfoortsestraatweg en Mahlerlaan
Ri. 1 = Ri. Oost (Mahlerlaan)
Ri. 2 = Ri. West (Amersfoortsestraatweg)

Meting

Meetperiode: 16 maart t/m 9 april 2018
Methodiek: Telslangen (Meetel)
In opdracht van: Aveco de Bondt
Uitgevoerd door: Meetel

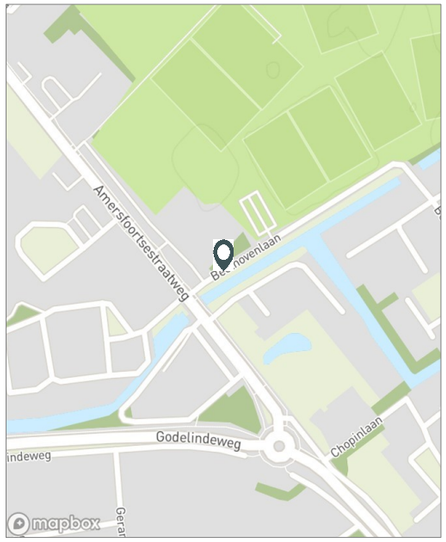

Voertuigclassificatie

Voertuigclassificatie op basis van ascombinaties
L = Licht verkeer (asafstand < 3,7 m)
M = Middelzwaar verkeer (asafstand 3,7 - 7,0 m)
Z = Zwaar verkeer (asafstand > 7,0 m)

ZONDAG 25 MAART 2018

	Doorsnede				Ri. Oost				Ri. West			
	L	M	Z	Tot	L	M	Z	Tot	L	M	Z	Tot
00:00 - 01:00	4	0	0	4	3	0	0	3	1	0	0	1
01:00 - 02:00	1	0	0	1	1	0	0	1	0	0	0	0
02:00 - 03:00	2	0	0	2	1	0	0	1	1	0	0	1
03:00 - 04:00	1	0	0	1	0	0	0	0	1	0	0	1
04:00 - 05:00	2	0	0	2	2	0	0	2	0	0	0	0
05:00 - 06:00	0	0	0	0	0	0	0	0	0	0	0	0
06:00 - 07:00	1	0	0	1	1	0	0	1	0	0	0	0
07:00 - 08:00	2	0	0	2	2	0	0	2	0	0	0	0
08:00 - 09:00	73	0	3	76	59	0	2	61	14	0	1	15
09:00 - 10:00	91	0	3	94	55	0	3	58	36	0	0	36
10:00 - 11:00	118	1	4	123	52	1	2	55	66	0	2	68
11:00 - 12:00	135	3	8	146	77	1	7	85	58	2	1	61
12:00 - 13:00	127	5	5	137	60	1	3	64	67	4	2	73
13:00 - 14:00	148	2	7	157	69	2	4	75	79	0	3	82
14:00 - 15:00	154	4	7	165	92	3	4	99	62	1	3	66
15:00 - 16:00	132	1	5	138	66	1	3	70	66	0	2	68
16:00 - 17:00	124	3	2	129	35	0	0	35	89	3	2	94
17:00 - 18:00	85	0	1	86	21	0	1	22	64	0	0	64
18:00 - 19:00	65	0	1	66	22	0	0	22	43	0	1	44
19:00 - 20:00	29	0	0	29	10	0	0	10	19	0	0	19
20:00 - 21:00	18	0	1	19	7	0	0	7	11	0	1	12
21:00 - 22:00	5	0	0	5	4	0	0	4	1	0	0	1
22:00 - 23:00	1	0	0	1	1	0	0	1	0	0	0	0
23:00 - 24:00	1	0	0	1	1	0	0	1	0	0	0	0
Etmaal (0-24u)	1319	19	47	1385	641	9	29	679	678	10	18	706
Dag (7-19u)	1254	19	46	1319	610	9	29	648	644	10	17	671
Avond (19-23u)	53	0	1	54	22	0	0	22	31	0	1	32
Nacht (23-7u)	12	0	0	12	9	0	0	9	3	0	0	3
Ochtendspits (7-9u)	75	0	3	78	61	0	2	63	14	0	1	15
Avondspits (16-18u)	209	3	3	215	56	0	1	57	153	3	2	158

VERKEERSTELLING

Motorvoertuigen

Beethovenlaan, Naarden

Tussen Amersfoortsestraatweg en Mahlerlaan

Meetlocatie

Beethovenlaan
Naarden
Tussen Amersfoortsestraatweg en Mahlerlaan
Ri. 1 = Ri. Oost (Mahlerlaan)
Ri. 2 = Ri. West (Amersfoortsestraatweg)

Meting

Meetperiode: 16 maart t/m 9 april 2018
Methodiek: Telslangen (Meetel)
In opdracht van: Aveco de Bondt
Uitgevoerd door: Meetel

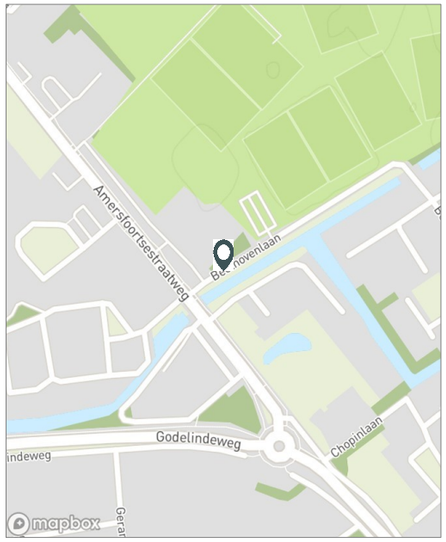

Voertuigclassificatie

Voertuigclassificatie op basis van ascombinaties
L = Licht verkeer (asafstand < 3,7 m)
M = Middelzwaar verkeer (asafstand 3,7 - 7,0 m)
Z = Zwaar verkeer (asafstand > 7,0 m)

MAANDAG 26 MAART 2018

	Doorsnede				Ri. Oost				Ri. West			
	L	M	Z	Tot	L	M	Z	Tot	L	M	Z	Tot
00:00 - 01:00	1	0	0	1	0	0	0	0	1	0	0	1
01:00 - 02:00	0	0	0	0	0	0	0	0	0	0	0	0
02:00 - 03:00	0	0	0	0	0	0	0	0	0	0	0	0
03:00 - 04:00	0	0	0	0	0	0	0	0	0	0	0	0
04:00 - 05:00	1	0	0	1	0	0	0	0	1	0	0	1
05:00 - 06:00	1	0	0	1	1	0	0	1	0	0	0	0
06:00 - 07:00	5	0	0	5	1	0	0	1	4	0	0	4
07:00 - 08:00	22	1	0	23	6	1	0	7	16	0	0	16
08:00 - 09:00	33	0	0	33	10	0	0	10	23	0	0	23
09:00 - 10:00	38	5	0	43	15	2	0	17	23	3	0	26
10:00 - 11:00	44	0	0	44	19	0	0	19	25	0	0	25
11:00 - 12:00	42	2	1	45	16	1	1	18	26	1	0	27
12:00 - 13:00	42	0	0	42	20	0	0	20	22	0	0	22
13:00 - 14:00	44	1	1	46	20	1	1	22	24	0	0	24
14:00 - 15:00	45	1	1	47	20	1	0	21	25	0	1	26
15:00 - 16:00	72	3	1	76	38	2	1	41	34	1	0	35
16:00 - 17:00	109	3	6	118	66	0	3	69	43	3	3	49
17:00 - 18:00	159	2	7	168	97	1	2	100	62	1	5	68
18:00 - 19:00	144	4	2	150	62	2	1	65	82	2	1	85
19:00 - 20:00	55	0	0	55	35	0	0	35	20	0	0	20
20:00 - 21:00	48	0	0	48	29	0	0	29	19	0	0	19
21:00 - 22:00	26	0	1	27	5	0	1	6	21	0	0	21
22:00 - 23:00	12	0	1	13	6	0	1	7	6	0	0	6
23:00 - 24:00	5	0	0	5	2	0	0	2	3	0	0	3
Etmaal (0-24u)	948	22	21	991	468	11	11	490	480	11	10	501
Dag (7-19u)	794	22	19	835	389	11	9	409	405	11	10	426
Avond (19-23u)	141	0	2	143	75	0	2	77	66	0	0	66
Nacht (23-7u)	13	0	0	13	4	0	0	4	9	0	0	9
Ochtendspits (7-9u)	55	1	0	56	16	1	0	17	39	0	0	39
Avondspits (16-18u)	268	5	13	286	163	1	5	169	105	4	8	117

VERKEERSTELLING

Motorvoertuigen

Beethovenlaan, Naarden

Tussen Amersfoortsestraatweg en Mahlerlaan

Meetlocatie

Beethovenlaan
Naarden
Tussen Amersfoortsestraatweg en Mahlerlaan
Ri. 1 = Ri. Oost (Mahlerlaan)
Ri. 2 = Ri. West (Amersfoortsestraatweg)

Meting

Meetperiode: 16 maart t/m 9 april 2018
Methodiek: Telslangen (Meetel)
In opdracht van: Aveco de Bondt
Uitgevoerd door: Meetel

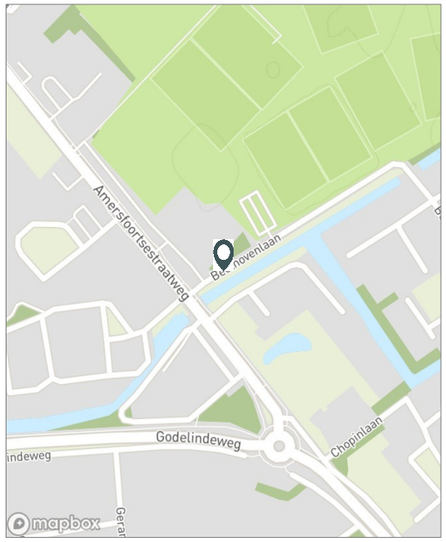

Voertuigclassificatie

Voertuigclassificatie op basis van ascombinaties
L = Licht verkeer (asafstand < 3,7 m)
M = Middelzwaar verkeer (asafstand 3,7 - 7,0 m)
Z = Zwaar verkeer (asafstand > 7,0 m)

DINSDAG 27 MAART 2018

	Doorsnede				Ri. Oost				Ri. West			
	L	M	Z	Tot	L	M	Z	Tot	L	M	Z	Tot
00:00 - 01:00	5	0	0	5	1	0	0	1	4	0	0	4
01:00 - 02:00	0	0	0	0	0	0	0	0	0	0	0	0
02:00 - 03:00	0	0	0	0	0	0	0	0	0	0	0	0
03:00 - 04:00	0	0	0	0	0	0	0	0	0	0	0	0
04:00 - 05:00	2	1	0	3	0	1	0	1	2	0	0	2
05:00 - 06:00	0	0	0	0	0	0	0	0	0	0	0	0
06:00 - 07:00	4	0	0	4	1	0	0	1	3	0	0	3
07:00 - 08:00	16	2	0	18	2	1	0	3	14	1	0	15
08:00 - 09:00	54	3	1	58	17	1	0	18	37	2	1	40
09:00 - 10:00	45	5	1	51	16	2	0	18	29	3	1	33
10:00 - 11:00	47	1	0	48	20	0	0	20	27	1	0	28
11:00 - 12:00	53	5	0	58	27	2	0	29	26	3	0	29
12:00 - 13:00	48	2	0	50	27	1	0	28	21	1	0	22
13:00 - 14:00	35	3	0	38	21	2	0	23	14	1	0	15
14:00 - 15:00	52	2	0	54	28	1	0	29	24	1	0	25
15:00 - 16:00	115	1	6	122	72	1	4	77	43	0	2	45
16:00 - 17:00	111	5	3	119	62	1	3	66	49	4	0	53
17:00 - 18:00	116	1	1	118	71	1	0	72	45	0	1	46
18:00 - 19:00	96	2	3	101	65	0	2	67	31	2	1	34
19:00 - 20:00	76	0	4	80	53	0	1	54	23	0	3	26
20:00 - 21:00	48	1	4	53	15	0	0	15	33	1	4	38
21:00 - 22:00	22	0	1	23	9	0	1	10	13	0	0	13
22:00 - 23:00	39	0	0	39	8	0	0	8	31	0	0	31
23:00 - 24:00	8	0	0	8	7	0	0	7	1	0	0	1
Etmaal (0-24u)	992	34	24	1050	522	14	11	547	470	20	13	503
Dag (7-19u)	788	32	15	835	428	13	9	450	360	19	6	385
Avond (19-23u)	185	1	9	195	85	0	2	87	100	1	7	108
Nacht (23-7u)	19	1	0	20	9	1	0	10	10	0	0	10
Ochtendspits (7-9u)	70	5	1	76	19	2	0	21	51	3	1	55
Avondspits (16-18u)	227	6	4	237	133	2	3	138	94	4	1	99

VERKEERSTELLING

Motorvoertuigen

Beethovenlaan, Naarden

Tussen Amersfoortsestraatweg en Mahlerlaan

Meetlocatie

Beethovenlaan
Naarden
Tussen Amersfoortsestraatweg en Mahlerlaan
Ri. 1 = Ri. Oost (Mahlerlaan)
Ri. 2 = Ri. West (Amersfoortsestraatweg)

Meting

Meetperiode: 16 maart t/m 9 april 2018
Methodiek: Telslangen (Meetel)
In opdracht van: Aveco de Bondt
Uitgevoerd door: Meetel

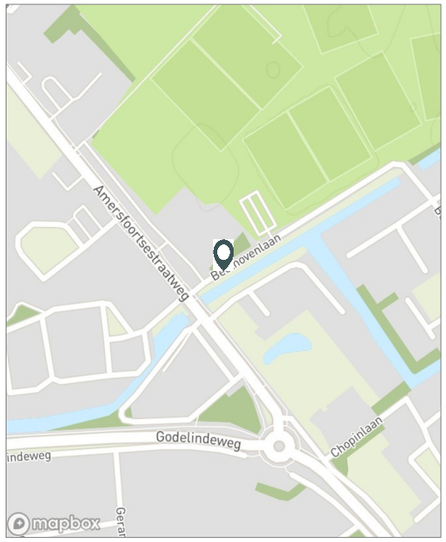

Voertuigclassificatie

Voertuigclassificatie op basis van ascombinaties
L = Licht verkeer (asafstand < 3,7 m)
M = Middelzwaar verkeer (asafstand 3,7 - 7,0 m)
Z = Zwaar verkeer (asafstand > 7,0 m)

WOENSDAG 28 MAART 2018

	Doorsnede				Ri. Oost				Ri. West			
	L	M	Z	Tot	L	M	Z	Tot	L	M	Z	Tot
00:00 - 01:00	0	0	0	0	0	0	0	0	0	0	0	0
01:00 - 02:00	0	0	0	0	0	0	0	0	0	0	0	0
02:00 - 03:00	0	0	0	0	0	0	0	0	0	0	0	0
03:00 - 04:00	0	0	0	0	0	0	0	0	0	0	0	0
04:00 - 05:00	1	0	0	1	0	0	0	0	1	0	0	1
05:00 - 06:00	2	0	0	2	1	0	0	1	1	0	0	1
06:00 - 07:00	0	0	0	0	0	0	0	0	0	0	0	0
07:00 - 08:00	19	1	1	21	2	1	1	4	17	0	0	17
08:00 - 09:00	48	3	0	51	18	3	0	21	30	0	0	30
09:00 - 10:00	36	1	0	37	18	0	0	18	18	1	0	19
10:00 - 11:00	49	2	1	52	22	1	1	24	27	1	0	28
11:00 - 12:00	48	0	0	48	21	0	0	21	27	0	0	27
12:00 - 13:00	84	3	3	90	51	1	3	55	33	2	0	35
13:00 - 14:00	114	5	2	121	57	2	2	61	57	3	0	60
14:00 - 15:00	139	2	8	149	70	1	3	74	69	1	5	75
15:00 - 16:00	123	1	2	126	60	1	2	63	63	0	0	63
16:00 - 17:00	159	3	1	163	80	3	1	84	79	0	0	79
17:00 - 18:00	137	8	6	151	68	5	1	74	69	3	5	77
18:00 - 19:00	121	1	3	125	66	0	2	68	55	1	1	57
19:00 - 20:00	97	0	4	101	55	0	1	56	42	0	3	45
20:00 - 21:00	96	2	5	103	61	1	5	67	35	1	0	36
21:00 - 22:00	29	0	0	29	9	0	0	9	20	0	0	20
22:00 - 23:00	44	0	0	44	8	0	0	8	36	0	0	36
23:00 - 24:00	30	0	0	30	7	0	0	7	23	0	0	23
Etmaal (0-24u)	1376	32	36	1444	674	19	22	715	702	13	14	729
Dag (7-19u)	1077	30	27	1134	533	18	16	567	544	12	11	567
Avond (19-23u)	266	2	9	277	133	1	6	140	133	1	3	137
Nacht (23-7u)	33	0	0	33	8	0	0	8	25	0	0	25
Ochtendspits (7-9u)	67	4	1	72	20	4	1	25	47	0	0	47
Avondspits (16-18u)	296	11	7	314	148	8	2	158	148	3	5	156

VERKEERSTELLING

Motorvoertuigen

Beethovenlaan, Naarden

Tussen Amersfoortsestraatweg en Mahlerlaan

Meetlocatie

Beethovenlaan
Naarden
Tussen Amersfoortsestraatweg en Mahlerlaan
Ri. 1 = Ri. Oost (Mahlerlaan)
Ri. 2 = Ri. West (Amersfoortsestraatweg)

Meting

Meetperiode: 16 maart t/m 9 april 2018
Methodiek: Telslangen (Meetel)
In opdracht van: Aveco de Bondt
Uitgevoerd door: Meetel

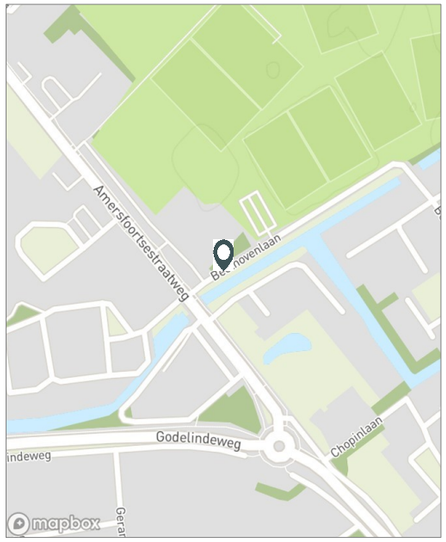

Voertuigclassificatie

Voertuigclassificatie op basis van ascombinaties
L = Licht verkeer (asafstand < 3,7 m)
M = Middelzwaar verkeer (asafstand 3,7 - 7,0 m)
Z = Zwaar verkeer (asafstand > 7,0 m)

DONDERDAG 29 MAART 2018

	Doorsnede				Ri. Oost				Ri. West			
	L	M	Z	Tot	L	M	Z	Tot	L	M	Z	Tot
00:00 - 01:00	3	0	0	3	2	0	0	2	1	0	0	1
01:00 - 02:00	0	0	0	0	0	0	0	0	0	0	0	0
02:00 - 03:00	0	0	0	0	0	0	0	0	0	0	0	0
03:00 - 04:00	0	0	0	0	0	0	0	0	0	0	0	0
04:00 - 05:00	1	0	0	1	0	0	0	0	1	0	0	1
05:00 - 06:00	1	0	0	1	0	0	0	0	1	0	0	1
06:00 - 07:00	4	0	0	4	0	0	0	0	4	0	0	4
07:00 - 08:00	15	0	0	15	3	0	0	3	12	0	0	12
08:00 - 09:00	47	1	0	48	15	0	0	15	32	1	0	33
09:00 - 10:00	45	1	0	46	14	0	0	14	31	1	0	32
10:00 - 11:00	49	3	0	52	22	2	0	24	27	1	0	28
11:00 - 12:00	47	1	0	48	22	0	0	22	25	1	0	26
12:00 - 13:00	34	1	1	36	16	1	1	18	18	0	0	18
13:00 - 14:00	39	1	0	40	21	0	0	21	18	1	0	19
14:00 - 15:00	48	0	0	48	19	0	0	19	29	0	0	29
15:00 - 16:00	74	4	3	81	47	3	1	51	27	1	2	30
16:00 - 17:00	76	3	4	83	47	2	3	52	29	1	1	31
17:00 - 18:00	81	2	1	84	43	2	0	45	38	0	1	39
18:00 - 19:00	76	3	2	81	45	0	1	46	31	3	1	35
19:00 - 20:00	47	0	0	47	27	0	0	27	20	0	0	20
20:00 - 21:00	39	1	0	40	20	0	0	20	19	1	0	20
21:00 - 22:00	17	0	0	17	9	0	0	9	8	0	0	8
22:00 - 23:00	8	0	0	8	2	0	0	2	6	0	0	6
23:00 - 24:00	11	0	0	11	6	0	0	6	5	0	0	5
Etmaal (0-24u)	762	21	11	794	380	10	6	396	382	11	5	398
Dag (7-19u)	631	20	11	662	314	10	6	330	317	10	5	332
Avond (19-23u)	111	1	0	112	58	0	0	58	53	1	0	54
Nacht (23-7u)	20	0	0	20	8	0	0	8	12	0	0	12
Ochtendspits (7-9u)	62	1	0	63	18	0	0	18	44	1	0	45
Avondspits (16-18u)	157	5	5	167	90	4	3	97	67	1	2	70

VERKEERSTELLING

Motorvoertuigen

Beethovenlaan, Naarden

Tussen Amersfoortsestraatweg en Mahlerlaan

Meetlocatie

Beethovenlaan
Naarden
Tussen Amersfoortsestraatweg en Mahlerlaan
Ri. 1 = Ri. Oost (Mahlerlaan)
Ri. 2 = Ri. West (Amersfoortsestraatweg)

Meting

Meetperiode: 16 maart t/m 9 april 2018
Methodiek: Telslangen (Meetel)
In opdracht van: Aveco de Bondt
Uitgevoerd door: Meetel

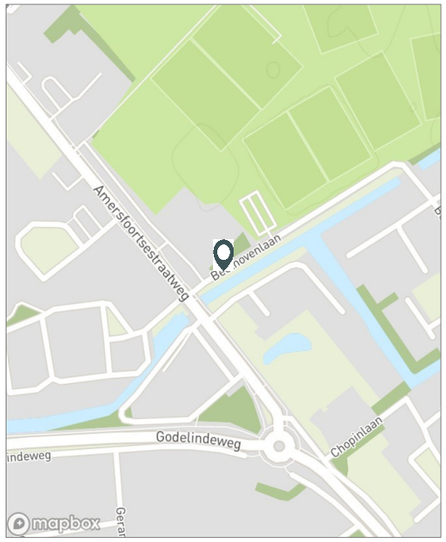

Voertuigclassificatie

Voertuigclassificatie op basis van ascombinaties
L = Licht verkeer (asafstand < 3,7 m)
M = Middelzwaar verkeer (asafstand 3,7 - 7,0 m)
Z = Zwaar verkeer (asafstand > 7,0 m)

VRIJDAG 30 MAART 2018

	Doorsnede				Ri. Oost				Ri. West			
	L	M	Z	Tot	L	M	Z	Tot	L	M	Z	Tot
00:00 - 01:00	5	0	0	5	1	0	0	1	4	0	0	4
01:00 - 02:00	0	0	0	0	0	0	0	0	0	0	0	0
02:00 - 03:00	0	0	0	0	0	0	0	0	0	0	0	0
03:00 - 04:00	1	0	0	1	0	0	0	0	1	0	0	1
04:00 - 05:00	1	0	0	1	0	0	0	0	1	0	0	1
05:00 - 06:00	1	0	0	1	1	0	0	1	0	0	0	0
06:00 - 07:00	3	0	0	3	1	0	0	1	2	0	0	2
07:00 - 08:00	8	0	1	9	2	0	1	3	6	0	0	6
08:00 - 09:00	34	0	1	35	8	0	1	9	26	0	0	26
09:00 - 10:00	37	2	0	39	15	1	0	16	22	1	0	23
10:00 - 11:00	39	3	1	43	15	1	0	16	24	2	1	27
11:00 - 12:00	64	1	4	69	29	1	2	32	35	0	2	37
12:00 - 13:00	49	2	0	51	32	0	0	32	17	2	0	19
13:00 - 14:00	44	2	0	46	16	1	0	17	28	1	0	29
14:00 - 15:00	47	1	1	49	23	1	0	24	24	0	1	25
15:00 - 16:00	72	4	5	81	46	1	4	51	26	3	1	30
16:00 - 17:00	100	1	2	103	64	0	0	64	36	1	2	39
17:00 - 18:00	95	4	5	104	52	2	4	58	43	2	1	46
18:00 - 19:00	72	0	5	77	35	0	3	38	37	0	2	39
19:00 - 20:00	34	1	2	37	18	1	2	21	16	0	0	16
20:00 - 21:00	27	1	0	28	8	1	0	9	19	0	0	19
21:00 - 22:00	12	0	0	12	6	0	0	6	6	0	0	6
22:00 - 23:00	14	0	0	14	8	0	0	8	6	0	0	6
23:00 - 24:00	3	0	0	3	1	0	0	1	2	0	0	2
Etmaal (0-24u)	762	22	27	811	381	10	17	408	381	12	10	403
Dag (7-19u)	661	20	25	706	337	8	15	360	324	12	10	346
Avond (19-23u)	87	2	2	91	40	2	2	44	47	0	0	47
Nacht (23-7u)	14	0	0	14	4	0	0	4	10	0	0	10
Ochtendspits (7-9u)	42	0	2	44	10	0	2	12	32	0	0	32
Avondspits (16-18u)	195	5	7	207	116	2	4	122	79	3	3	85

VERKEERSTELLING

Motorvoertuigen

Beethovenlaan, Naarden

Tussen Amersfoortsestraatweg en Mahlerlaan

Meetlocatie

Beethovenlaan
Naarden
Tussen Amersfoortsestraatweg en Mahlerlaan
Ri. 1 = Ri. Oost (Mahlerlaan)
Ri. 2 = Ri. West (Amersfoortsestraatweg)

Meting

Meetperiode: 16 maart t/m 9 april 2018
Methodiek: Telslangen (Meetel)
In opdracht van: Aveco de Bondt
Uitgevoerd door: Meetel

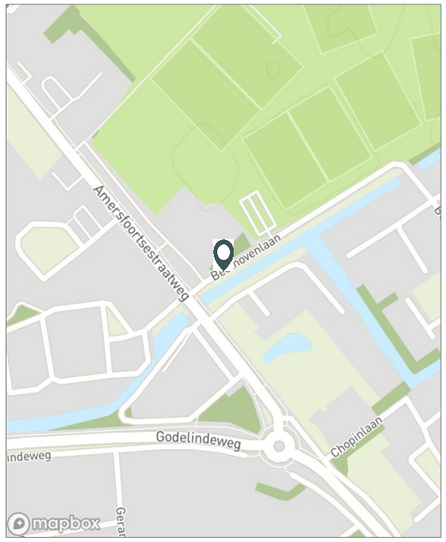

Voertuigclassificatie

Voertuigclassificatie op basis van ascombinaties
L = Licht verkeer (asafstand < 3,7 m)
M = Middelzwaar verkeer (asafstand 3,7 - 7,0 m)
Z = Zwaar verkeer (asafstand > 7,0 m)

ZATERDAG 31 MAART 2018

	Doorsnede				Ri. Oost				Ri. West			
	L	M	Z	Tot	L	M	Z	Tot	L	M	Z	Tot
00:00 - 01:00	1	0	0	1	0	0	0	0	1	0	0	1
01:00 - 02:00	1	0	0	1	1	0	0	1	0	0	0	0
02:00 - 03:00	0	0	0	0	0	0	0	0	0	0	0	0
03:00 - 04:00	0	0	0	0	0	0	0	0	0	0	0	0
04:00 - 05:00	1	0	0	1	0	0	0	0	1	0	0	1
05:00 - 06:00	2	0	0	2	1	0	0	1	1	0	0	1
06:00 - 07:00	0	0	0	0	0	0	0	0	0	0	0	0
07:00 - 08:00	44	0	3	47	26	0	3	29	18	0	0	18
08:00 - 09:00	100	0	0	100	61	0	0	61	39	0	0	39
09:00 - 10:00	79	0	1	80	48	0	1	49	31	0	0	31
10:00 - 11:00	144	3	4	151	62	0	2	64	82	3	2	87
11:00 - 12:00	189	3	3	195	108	1	3	112	81	2	0	83
12:00 - 13:00	144	1	3	148	72	1	2	75	72	0	1	73
13:00 - 14:00	171	5	11	187	72	2	7	81	99	3	4	106
14:00 - 15:00	139	1	6	146	67	0	5	72	72	1	1	74
15:00 - 16:00	169	1	2	172	82	0	0	82	87	1	2	90
16:00 - 17:00	109	1	4	114	53	0	1	54	56	1	3	60
17:00 - 18:00	65	0	2	67	35	0	2	37	30	0	0	30
18:00 - 19:00	59	1	2	62	16	0	1	17	43	1	1	45
19:00 - 20:00	27	1	0	28	10	1	0	11	17	0	0	17
20:00 - 21:00	18	0	0	18	8	0	0	8	10	0	0	10
21:00 - 22:00	4	0	0	4	3	0	0	3	1	0	0	1
22:00 - 23:00	5	0	0	5	3	0	0	3	2	0	0	2
23:00 - 24:00	9	0	0	9	7	0	0	7	2	0	0	2
Etmaal (0-24u)	1480	17	41	1538	735	5	27	767	745	12	14	771
Dag (7-19u)	1412	16	41	1469	702	4	27	733	710	12	14	736
Avond (19-23u)	54	1	0	55	24	1	0	25	30	0	0	30
Nacht (23-7u)	14	0	0	14	9	0	0	9	5	0	0	5
Ochtendspits (7-9u)	144	0	3	147	87	0	3	90	57	0	0	57
Avondspits (16-18u)	174	1	6	181	88	0	3	91	86	1	3	90

VERKEERSTELLING

Motorvoertuigen

Beethovenlaan, Naarden

Tussen Amersfoortsestraatweg en Mahlerlaan

Meetlocatie

Beethovenlaan
Naarden
Tussen Amersfoortsestraatweg en Mahlerlaan
Ri. 1 = Ri. Oost (Mahlerlaan)
Ri. 2 = Ri. West (Amersfoortsestraatweg)

Meting

Meetperiode: 16 maart t/m 9 april 2018
Methodiek: Telslangen (Meetel)
In opdracht van: Aveco de Bondt
Uitgevoerd door: Meetel

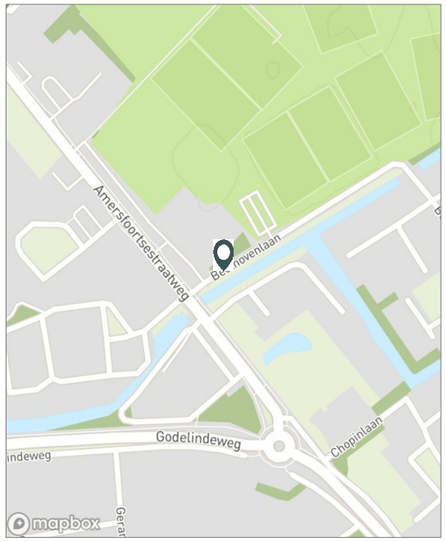

Voertuigclassificatie

Voertuigclassificatie op basis van ascombinaties
L = Licht verkeer (asafstand < 3,7 m)
M = Middelzwaar verkeer (asafstand 3,7 - 7,0 m)
Z = Zwaar verkeer (asafstand > 7,0 m)

ZONDAG 1 APRIL 2018

	Doorsnede				Ri. Oost				Ri. West			
	L	M	Z	Tot	L	M	Z	Tot	L	M	Z	Tot
00:00 - 01:00	8	0	0	8	5	0	0	5	3	0	0	3
01:00 - 02:00	2	0	0	2	1	0	0	1	1	0	0	1
02:00 - 03:00	0	0	0	0	0	0	0	0	0	0	0	0
03:00 - 04:00	0	0	0	0	0	0	0	0	0	0	0	0
04:00 - 05:00	0	0	0	0	0	0	0	0	0	0	0	0
05:00 - 06:00	0	0	0	0	0	0	0	0	0	0	0	0
06:00 - 07:00	0	0	0	0	0	0	0	0	0	0	0	0
07:00 - 08:00	0	0	0	0	0	0	0	0	0	0	0	0
08:00 - 09:00	7	0	0	7	3	0	0	3	4	0	0	4
09:00 - 10:00	24	0	0	24	4	0	0	4	20	0	0	20
10:00 - 11:00	26	0	0	26	15	0	0	15	11	0	0	11
11:00 - 12:00	26	0	0	26	18	0	0	18	8	0	0	8
12:00 - 13:00	26	0	1	27	14	0	1	15	12	0	0	12
13:00 - 14:00	20	0	0	20	11	0	0	11	9	0	0	9
14:00 - 15:00	23	0	1	24	13	0	1	14	10	0	0	10
15:00 - 16:00	39	0	0	39	17	0	0	17	22	0	0	22
16:00 - 17:00	38	0	0	38	18	0	0	18	20	0	0	20
17:00 - 18:00	24	0	0	24	14	0	0	14	10	0	0	10
18:00 - 19:00	19	0	0	19	12	0	0	12	7	0	0	7
19:00 - 20:00	18	0	0	18	9	0	0	9	9	0	0	9
20:00 - 21:00	10	0	0	10	4	0	0	4	6	0	0	6
21:00 - 22:00	16	0	0	16	8	0	0	8	8	0	0	8
22:00 - 23:00	7	0	0	7	5	0	0	5	2	0	0	2
23:00 - 24:00	6	0	0	6	4	0	0	4	2	0	0	2
Etmaal (0-24u)	339	0	2	341	175	0	2	177	164	0	0	164
Dag (7-19u)	272	0	2	274	139	0	2	141	133	0	0	133
Avond (19-23u)	51	0	0	51	26	0	0	26	25	0	0	25
Nacht (23-7u)	16	0	0	16	10	0	0	10	6	0	0	6
Ochtendspits (7-9u)	7	0	0	7	3	0	0	3	4	0	0	4
Avondspits (16-18u)	62	0	0	62	32	0	0	32	30	0	0	30

VERKEERSTELLING

Motorvoertuigen

Beethovenlaan, Naarden

Tussen Amersfoortsestraatweg en Mahlerlaan

Meetlocatie

Beethovenlaan
Naarden
Tussen Amersfoortsestraatweg en Mahlerlaan
Ri. 1 = Ri. Oost (Mahlerlaan)
Ri. 2 = Ri. West (Amersfoortsestraatweg)

Meting

Meetperiode: 16 maart t/m 9 april 2018
Methodiek: Telslangen (Meetel)
In opdracht van: Aveco de Bondt
Uitgevoerd door: Meetel

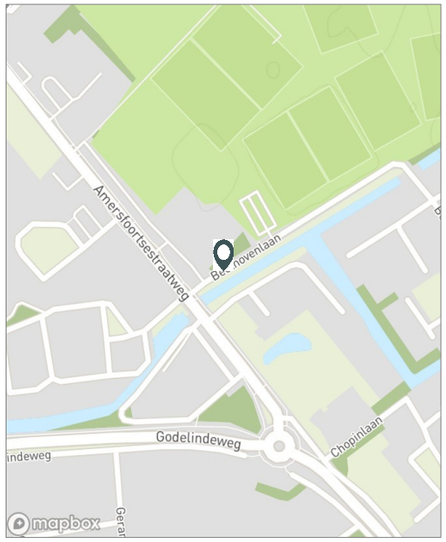

Voertuigclassificatie

Voertuigclassificatie op basis van ascombinaties
L = Licht verkeer (asafstand < 3,7 m)
M = Middelzwaar verkeer (asafstand 3,7 - 7,0 m)
Z = Zwaar verkeer (asafstand > 7,0 m)

MAANDAG 2 APRIL 2018

	Doorsnede				Ri. Oost				Ri. West			
	L	M	Z	Tot	L	M	Z	Tot	L	M	Z	Tot
00:00 - 01:00	0	0	0	0	0	0	0	0	0	0	0	0
01:00 - 02:00	3	0	0	3	2	0	0	2	1	0	0	1
02:00 - 03:00	0	0	0	0	0	0	0	0	0	0	0	0
03:00 - 04:00	0	0	0	0	0	0	0	0	0	0	0	0
04:00 - 05:00	0	0	0	0	0	0	0	0	0	0	0	0
05:00 - 06:00	0	0	0	0	0	0	0	0	0	0	0	0
06:00 - 07:00	0	0	0	0	0	0	0	0	0	0	0	0
07:00 - 08:00	0	0	0	0	0	0	0	0	0	0	0	0
08:00 - 09:00	7	1	0	8	4	1	0	5	3	0	0	3
09:00 - 10:00	13	1	0	14	4	1	0	5	9	0	0	9
10:00 - 11:00	34	1	1	36	18	1	1	20	16	0	0	16
11:00 - 12:00	31	0	2	33	15	0	0	15	16	0	2	18
12:00 - 13:00	35	0	1	36	13	0	0	13	22	0	1	23
13:00 - 14:00	42	0	2	44	21	0	1	22	21	0	1	22
14:00 - 15:00	30	2	0	32	10	1	0	11	20	1	0	21
15:00 - 16:00	33	0	1	34	20	0	0	20	13	0	1	14
16:00 - 17:00	29	0	1	30	15	0	1	16	14	0	0	14
17:00 - 18:00	31	0	0	31	19	0	0	19	12	0	0	12
18:00 - 19:00	25	0	0	25	17	0	0	17	8	0	0	8
19:00 - 20:00	27	2	0	29	14	1	0	15	13	1	0	14
20:00 - 21:00	24	0	0	24	14	0	0	14	10	0	0	10
21:00 - 22:00	22	1	0	23	11	1	0	12	11	0	0	11
22:00 - 23:00	7	0	0	7	5	0	0	5	2	0	0	2
23:00 - 24:00	2	0	0	2	2	0	0	2	0	0	0	0
Etmaal (0-24u)	395	8	8	411	204	6	3	213	191	2	5	198
Dag (7-19u)	310	5	8	323	156	4	3	163	154	1	5	160
Avond (19-23u)	80	3	0	83	44	2	0	46	36	1	0	37
Nacht (23-7u)	5	0	0	5	4	0	0	4	1	0	0	1
Ochtendspits (7-9u)	7	1	0	8	4	1	0	5	3	0	0	3
Avondspits (16-18u)	60	0	1	61	34	0	1	35	26	0	0	26

VERKEERSTELLING

Motorvoertuigen

Beethovenlaan, Naarden

Tussen Amersfoortsestraatweg en Mahlerlaan

Meetlocatie

Beethovenlaan
Naarden
Tussen Amersfoortsestraatweg en Mahlerlaan
Ri. 1 = Ri. Oost (Mahlerlaan)
Ri. 2 = Ri. West (Amersfoortsestraatweg)

Meting

Meetperiode: 16 maart t/m 9 april 2018
Methodiek: Telslangen (Meetel)
In opdracht van: Aveco de Bondt
Uitgevoerd door: Meetel

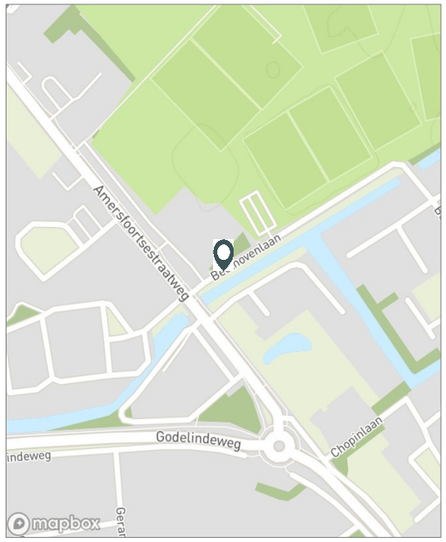

Voertuigclassificatie

Voertuigclassificatie op basis van ascombinaties
L = Licht verkeer (asafstand < 3,7 m)
M = Middelzwaar verkeer (asafstand 3,7 - 7,0 m)
Z = Zwaar verkeer (asafstand > 7,0 m)

DINSDAG 3 APRIL 2018

	Doorsnede				Ri. Oost				Ri. West			
	L	M	Z	Tot	L	M	Z	Tot	L	M	Z	Tot
00:00 - 01:00	0	0	0	0	0	0	0	0	0	0	0	0
01:00 - 02:00	0	0	0	0	0	0	0	0	0	0	0	0
02:00 - 03:00	0	0	0	0	0	0	0	0	0	0	0	0
03:00 - 04:00	0	0	0	0	0	0	0	0	0	0	0	0
04:00 - 05:00	1	0	0	1	0	0	0	0	1	0	0	1
05:00 - 06:00	0	0	0	0	0	0	0	0	0	0	0	0
06:00 - 07:00	5	0	0	5	0	0	0	0	5	0	0	5
07:00 - 08:00	18	0	0	18	3	0	0	3	15	0	0	15
08:00 - 09:00	83	2	0	85	30	1	0	31	53	1	0	54
09:00 - 10:00	48	2	0	50	15	1	0	16	33	1	0	34
10:00 - 11:00	38	2	0	40	17	0	0	17	21	2	0	23
11:00 - 12:00	39	0	0	39	18	0	0	18	21	0	0	21
12:00 - 13:00	54	2	0	56	32	1	0	33	22	1	0	23
13:00 - 14:00	41	1	0	42	24	1	0	25	17	0	0	17
14:00 - 15:00	46	2	3	51	26	1	3	30	20	1	0	21
15:00 - 16:00	80	1	4	85	46	1	3	50	34	0	1	35
16:00 - 17:00	74	4	6	84	48	2	4	54	26	2	2	30
17:00 - 18:00	114	1	6	121	68	1	5	74	46	0	1	47
18:00 - 19:00	108	3	5	116	64	2	1	67	44	1	4	49
19:00 - 20:00	77	0	2	79	43	0	2	45	34	0	0	34
20:00 - 21:00	48	1	0	49	20	1	0	21	28	0	0	28
21:00 - 22:00	36	1	0	37	10	0	0	10	26	1	0	27
22:00 - 23:00	20	0	0	20	6	0	0	6	14	0	0	14
23:00 - 24:00	5	0	0	5	4	0	0	4	1	0	0	1
Etmaal (0-24u)	935	22	26	983	474	12	18	504	461	10	8	479
Dag (7-19u)	743	20	24	787	391	11	16	418	352	9	8	369
Avond (19-23u)	181	2	2	185	79	1	2	82	102	1	0	103
Nacht (23-7u)	11	0	0	11	4	0	0	4	7	0	0	7
Ochtendspits (7-9u)	101	2	0	103	33	1	0	34	68	1	0	69
Avondspits (16-18u)	188	5	12	205	116	3	9	128	72	2	3	77

VERKEERSTELLING

Motorvoertuigen

Beethovenlaan, Naarden

Tussen Amersfoortsestraatweg en Mahlerlaan

Meetlocatie

Beethovenlaan
Naarden
Tussen Amersfoortsestraatweg en Mahlerlaan
Ri. 1 = Ri. Oost (Mahlerlaan)
Ri. 2 = Ri. West (Amersfoortsestraatweg)

Meting

Meetperiode: 16 maart t/m 9 april 2018
Methodiek: Telslangen (Meetel)
In opdracht van: Aveco de Bondt
Uitgevoerd door: Meetel

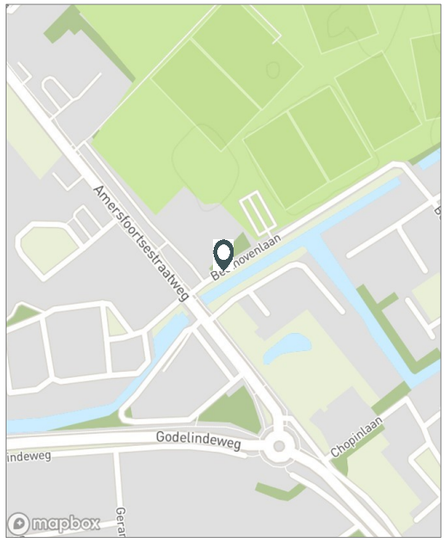

Voertuigclassificatie

Voertuigclassificatie op basis van ascombinaties
L = Licht verkeer (asafstand < 3,7 m)
M = Middelzwaar verkeer (asafstand 3,7 - 7,0 m)
Z = Zwaar verkeer (asafstand > 7,0 m)

WOENSDAG 4 APRIL 2018

	Doorsnede				Ri. Oost				Ri. West			
	L	M	Z	Tot	L	M	Z	Tot	L	M	Z	Tot
00:00 - 01:00	1	0	0	1	0	0	0	0	1	0	0	1
01:00 - 02:00	0	0	0	0	0	0	0	0	0	0	0	0
02:00 - 03:00	0	0	0	0	0	0	0	0	0	0	0	0
03:00 - 04:00	0	0	0	0	0	0	0	0	0	0	0	0
04:00 - 05:00	2	0	0	2	0	0	0	0	2	0	0	2
05:00 - 06:00	1	0	0	1	0	0	0	0	1	0	0	1
06:00 - 07:00	3	0	0	3	1	0	0	1	2	0	0	2
07:00 - 08:00	23	4	0	27	3	2	0	5	20	2	0	22
08:00 - 09:00	57	0	0	57	26	0	0	26	31	0	0	31
09:00 - 10:00	50	0	1	51	24	0	1	25	26	0	0	26
10:00 - 11:00	63	1	3	67	33	0	2	35	30	1	1	32
11:00 - 12:00	35	0	1	36	15	0	1	16	20	0	0	20
12:00 - 13:00	93	1	3	97	51	0	2	53	42	1	1	44
13:00 - 14:00	73	2	3	78	45	1	2	48	28	1	1	30
14:00 - 15:00	104	2	2	108	49	0	2	51	55	2	0	57
15:00 - 16:00	98	2	7	107	53	2	5	60	45	0	2	47
16:00 - 17:00	163	2	8	173	86	2	5	93	77	0	3	80
17:00 - 18:00	146	3	12	161	72	1	7	80	74	2	5	81
18:00 - 19:00	128	1	2	131	72	0	2	74	56	1	0	57
19:00 - 20:00	51	4	0	55	34	2	0	36	17	2	0	19
20:00 - 21:00	70	4	4	78	52	3	3	58	18	1	1	20
21:00 - 22:00	22	1	0	23	7	0	0	7	15	1	0	16
22:00 - 23:00	51	0	0	51	4	0	0	4	47	0	0	47
23:00 - 24:00	20	0	0	20	1	0	0	1	19	0	0	19
Etmaal (0-24u)	1254	27	46	1327	628	13	32	673	626	14	14	654
Dag (7-19u)	1033	18	42	1093	529	8	29	566	504	10	13	527
Avond (19-23u)	194	9	4	207	97	5	3	105	97	4	1	102
Nacht (23-7u)	27	0	0	27	2	0	0	2	25	0	0	25
Ochtendspits (7-9u)	80	4	0	84	29	2	0	31	51	2	0	53
Avondspits (16-18u)	309	5	20	334	158	3	12	173	151	2	8	161

VERKEERSTELLING

Motorvoertuigen

Beethovenlaan, Naarden

Tussen Amersfoortsestraatweg en Mahlerlaan

Meetlocatie

Beethovenlaan
Naarden
Tussen Amersfoortsestraatweg en Mahlerlaan
Ri. 1 = Ri. Oost (Mahlerlaan)
Ri. 2 = Ri. West (Amersfoortsestraatweg)

Meting

Meetperiode: 16 maart t/m 9 april 2018
Methodiek: Telslangen (Meetel)
In opdracht van: Aveco de Bondt
Uitgevoerd door: Meetel

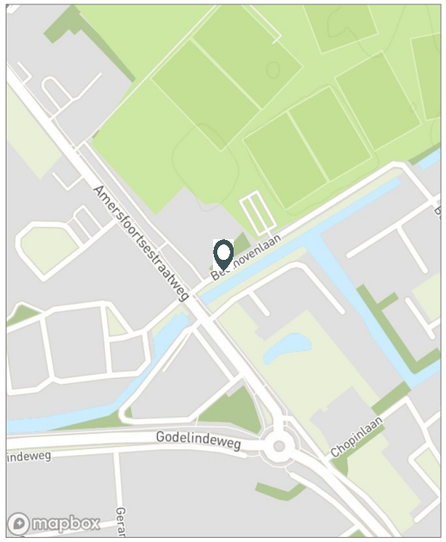

Voertuigclassificatie

Voertuigclassificatie op basis van ascombinaties
L = Licht verkeer (asafstand < 3,7 m)
M = Middelzwaar verkeer (asafstand 3,7 - 7,0 m)
Z = Zwaar verkeer (asafstand > 7,0 m)

DONDERDAG 5 APRIL 2018

	Doorsnede				Ri. Oost				Ri. West			
	L	M	Z	Tot	L	M	Z	Tot	L	M	Z	Tot
00:00 - 01:00	1	0	0	1	0	0	0	0	1	0	0	1
01:00 - 02:00	0	0	0	0	0	0	0	0	0	0	0	0
02:00 - 03:00	0	0	0	0	0	0	0	0	0	0	0	0
03:00 - 04:00	0	0	0	0	0	0	0	0	0	0	0	0
04:00 - 05:00	1	0	0	1	0	0	0	0	1	0	0	1
05:00 - 06:00	0	0	0	0	0	0	0	0	0	0	0	0
06:00 - 07:00	2	0	0	2	0	0	0	0	2	0	0	2
07:00 - 08:00	20	0	0	20	3	0	0	3	17	0	0	17
08:00 - 09:00	41	0	0	41	13	0	0	13	28	0	0	28
09:00 - 10:00	48	0	1	49	17	0	1	18	31	0	0	31
10:00 - 11:00	41	0	0	41	18	0	0	18	23	0	0	23
11:00 - 12:00	43	3	0	46	21	2	0	23	22	1	0	23
12:00 - 13:00	46	6	0	52	23	2	0	25	23	4	0	27
13:00 - 14:00	40	1	0	41	22	0	0	22	18	1	0	19
14:00 - 15:00	44	2	0	46	23	1	0	24	21	1	0	22
15:00 - 16:00	74	2	4	80	43	0	2	45	31	2	2	35
16:00 - 17:00	80	0	4	84	45	0	2	47	35	0	2	37
17:00 - 18:00	123	3	5	131	68	2	4	74	55	1	1	57
18:00 - 19:00	81	2	4	87	46	0	2	48	35	2	2	39
19:00 - 20:00	77	2	5	84	51	1	1	53	26	1	4	31
20:00 - 21:00	76	2	1	79	60	1	0	61	16	1	1	18
21:00 - 22:00	33	0	1	34	12	0	1	13	21	0	0	21
22:00 - 23:00	51	0	0	51	3	0	0	3	48	0	0	48
23:00 - 24:00	21	0	0	21	6	0	0	6	15	0	0	15
Etmaal (0-24u)	943	23	25	991	474	9	13	496	469	14	12	495
Dag (7-19u)	681	19	18	718	342	7	11	360	339	12	7	358
Avond (19-23u)	237	4	7	248	126	2	2	130	111	2	5	118
Nacht (23-7u)	25	0	0	25	6	0	0	6	19	0	0	19
Ochtendspits (7-9u)	61	0	0	61	16	0	0	16	45	0	0	45
Avondspits (16-18u)	203	3	9	215	113	2	6	121	90	1	3	94

VERKEERSTELLING

Motorvoertuigen

Beethovenlaan, Naarden

Tussen Amersfoortsestraatweg en Mahlerlaan

Meetlocatie

Beethovenlaan
Naarden
Tussen Amersfoortsestraatweg en Mahlerlaan
Ri. 1 = Ri. Oost (Mahlerlaan)
Ri. 2 = Ri. West (Amersfoortsestraatweg)

Meting

Meetperiode: 16 maart t/m 9 april 2018
Methodiek: Telslangen (Meetel)
In opdracht van: Aveco de Bondt
Uitgevoerd door: Meetel

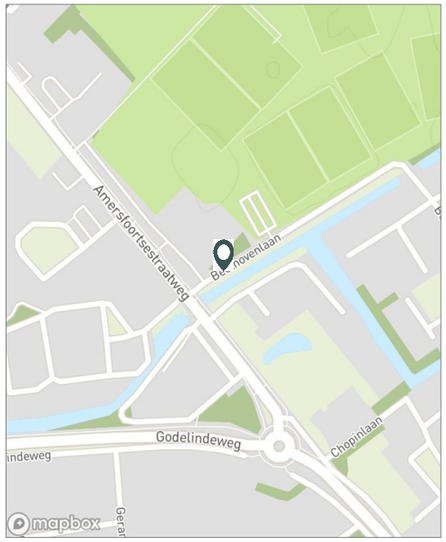

Voertuigclassificatie

Voertuigclassificatie op basis van ascombinaties
L = Licht verkeer (asafstand < 3,7 m)
M = Middelzwaar verkeer (asafstand 3,7 - 7,0 m)
Z = Zwaar verkeer (asafstand > 7,0 m)

VRIJDAG 6 APRIL 2018

	Doorsnede				Ri. Oost				Ri. West			
	L	M	Z	Tot	L	M	Z	Tot	L	M	Z	Tot
00:00 - 01:00	10	0	0	10	1	0	0	1	9	0	0	9
01:00 - 02:00	0	0	0	0	0	0	0	0	0	0	0	0
02:00 - 03:00	0	0	0	0	0	0	0	0	0	0	0	0
03:00 - 04:00	0	0	0	0	0	0	0	0	0	0	0	0
04:00 - 05:00	1	0	0	1	0	0	0	0	1	0	0	1
05:00 - 06:00	0	0	0	0	0	0	0	0	0	0	0	0
06:00 - 07:00	2	0	0	2	1	0	0	1	1	0	0	1
07:00 - 08:00	23	0	0	23	5	0	0	5	18	0	0	18
08:00 - 09:00	35	4	1	40	15	1	0	16	20	3	1	24
09:00 - 10:00	40	2	0	42	15	1	0	16	25	1	0	26
10:00 - 11:00	51	1	0	52	24	0	0	24	27	1	0	28
11:00 - 12:00	63	0	0	63	36	0	0	36	27	0	0	27
12:00 - 13:00	46	0	3	49	25	0	2	27	21	0	1	22
13:00 - 14:00	50	2	3	55	23	2	2	27	27	0	1	28
14:00 - 15:00	48	4	0	52	25	1	0	26	23	3	0	26
15:00 - 16:00	93	3	5	101	51	3	4	58	42	0	1	43
16:00 - 17:00	109	1	5	115	67	1	1	69	42	0	4	46
17:00 - 18:00	108	2	5	115	57	1	1	59	51	1	4	56
18:00 - 19:00	87	0	3	90	44	0	3	47	43	0	0	43
19:00 - 20:00	43	0	1	44	25	0	0	25	18	0	1	19
20:00 - 21:00	31	0	0	31	21	0	0	21	10	0	0	10
21:00 - 22:00	9	0	0	9	3	0	0	3	6	0	0	6
22:00 - 23:00	21	0	0	21	8	0	0	8	13	0	0	13
23:00 - 24:00	17	0	0	17	7	0	0	7	10	0	0	10
Etmaal (0-24u)	887	19	26	932	453	10	13	476	434	9	13	456
Dag (7-19u)	753	19	25	797	387	10	13	410	366	9	12	387
Avond (19-23u)	104	0	1	105	57	0	0	57	47	0	1	48
Nacht (23-7u)	30	0	0	30	9	0	0	9	21	0	0	21
Ochtendspits (7-9u)	58	4	1	63	20	1	0	21	38	3	1	42
Avondspits (16-18u)	217	3	10	230	124	2	2	128	93	1	8	102

VERKEERSTELLING

Motorvoertuigen

Beethovenlaan, Naarden

Tussen Amersfoortsestraatweg en Mahlerlaan

Meetlocatie

Beethovenlaan
Naarden
Tussen Amersfoortsestraatweg en Mahlerlaan
Ri. 1 = Ri. Oost (Mahlerlaan)
Ri. 2 = Ri. West (Amersfoortsestraatweg)

Meting

Meetperiode: 16 maart t/m 9 april 2018
Methodiek: Telslangen (Meetel)
In opdracht van: Aveco de Bondt
Uitgevoerd door: Meetel

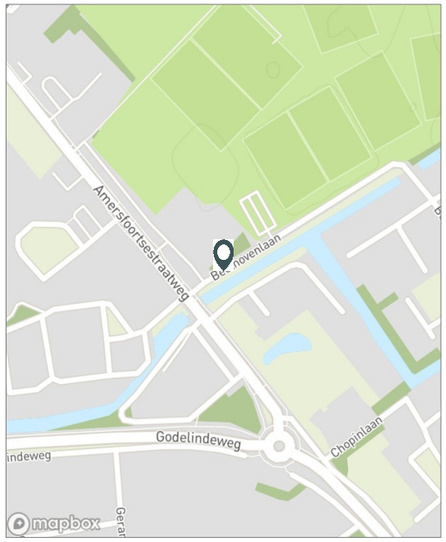

Voertuigclassificatie

Voertuigclassificatie op basis van ascombinaties
L = Licht verkeer (asafstand < 3,7 m)
M = Middelzwaar verkeer (asafstand 3,7 - 7,0 m)
Z = Zwaar verkeer (asafstand > 7,0 m)

ZATERDAG 7 APRIL 2018

	Doorsnede				Ri. Oost				Ri. West			
	L	M	Z	Tot	L	M	Z	Tot	L	M	Z	Tot
00:00 - 01:00	9	0	0	9	3	0	0	3	6	0	0	6
01:00 - 02:00	3	0	1	4	2	0	0	2	1	0	1	2
02:00 - 03:00	0	0	0	0	0	0	0	0	0	0	0	0
03:00 - 04:00	0	0	0	0	0	0	0	0	0	0	0	0
04:00 - 05:00	1	0	0	1	0	0	0	0	1	0	0	1
05:00 - 06:00	0	0	0	0	0	0	0	0	0	0	0	0
06:00 - 07:00	4	0	0	4	2	0	0	2	2	0	0	2
07:00 - 08:00	68	2	3	73	43	2	2	47	25	0	1	26
08:00 - 09:00	158	3	9	170	94	2	9	105	64	1	0	65
09:00 - 10:00	158	3	12	173	77	2	7	86	81	1	5	87
10:00 - 11:00	156	1	6	163	57	1	2	60	99	0	4	103
11:00 - 12:00	173	2	14	189	76	1	8	85	97	1	6	104
12:00 - 13:00	150	4	10	164	97	1	8	106	53	3	2	58
13:00 - 14:00	131	2	12	145	67	1	8	76	64	1	4	69
14:00 - 15:00	189	6	10	205	84	2	7	93	105	4	3	112
15:00 - 16:00	150	5	9	164	77	3	2	82	73	2	7	82
16:00 - 17:00	168	3	13	184	76	1	6	83	92	2	7	101
17:00 - 18:00	121	5	5	131	45	2	3	50	76	3	2	81
18:00 - 19:00	71	0	0	71	40	0	0	40	31	0	0	31
19:00 - 20:00	71	2	3	76	17	1	2	20	54	1	1	56
20:00 - 21:00	11	1	0	12	5	0	0	5	6	1	0	7
21:00 - 22:00	8	0	0	8	6	0	0	6	2	0	0	2
22:00 - 23:00	9	0	0	9	6	0	0	6	3	0	0	3
23:00 - 24:00	9	0	0	9	7	0	0	7	2	0	0	2
Etmaal (0-24u)	1818	39	107	1964	881	19	64	964	937	20	43	1000
Dag (7-19u)	1693	36	103	1832	833	18	62	913	860	18	41	919
Avond (19-23u)	99	3	3	105	34	1	2	37	65	2	1	68
Nacht (23-7u)	26	0	1	27	14	0	0	14	12	0	1	13
Ochtendspits (7-9u)	226	5	12	243	137	4	11	152	89	1	1	91
Avondspits (16-18u)	289	8	18	315	121	3	9	133	168	5	9	182

VERKEERSTELLING

Motorvoertuigen

Beethovenlaan, Naarden

Tussen Amersfoortsestraatweg en Mahlerlaan

Meetlocatie

Beethovenlaan
Naarden
Tussen Amersfoortsestraatweg en Mahlerlaan
Ri. 1 = Ri. Oost (Mahlerlaan)
Ri. 2 = Ri. West (Amersfoortsestraatweg)

Meting

Meetperiode: 16 maart t/m 9 april 2018
Methodiek: Telslangen (Meetel)
In opdracht van: Aveco de Bondt
Uitgevoerd door: Meetel

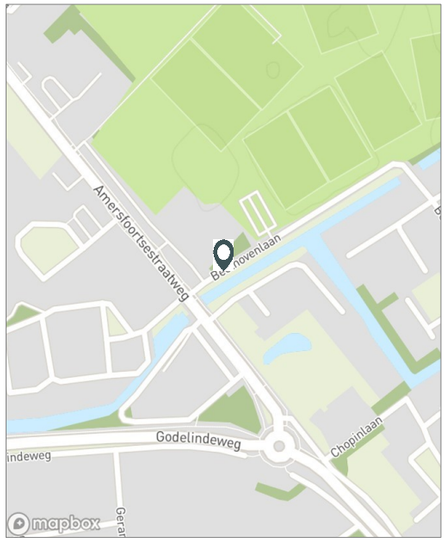

Voertuigclassificatie

Voertuigclassificatie op basis van ascombinaties
L = Licht verkeer (asafstand < 3,7 m)
M = Middelzwaar verkeer (asafstand 3,7 - 7,0 m)
Z = Zwaar verkeer (asafstand > 7,0 m)

ZONDAG 8 APRIL 2018

	Doorsnede				Ri. Oost				Ri. West			
	L	M	Z	Tot	L	M	Z	Tot	L	M	Z	Tot
00:00 - 01:00	4	0	0	4	3	0	0	3	1	0	0	1
01:00 - 02:00	1	0	0	1	1	0	0	1	0	0	0	0
02:00 - 03:00	2	0	0	2	1	0	0	1	1	0	0	1
03:00 - 04:00	0	0	0	0	0	0	0	0	0	0	0	0
04:00 - 05:00	0	0	0	0	0	0	0	0	0	0	0	0
05:00 - 06:00	0	0	0	0	0	0	0	0	0	0	0	0
06:00 - 07:00	1	0	0	1	0	0	0	0	1	0	0	1
07:00 - 08:00	15	0	0	15	9	0	0	9	6	0	0	6
08:00 - 09:00	84	1	7	92	67	1	7	75	17	0	0	17
09:00 - 10:00	101	4	5	110	56	3	5	64	45	1	0	46
10:00 - 11:00	139	5	8	152	45	3	0	48	94	2	8	104
11:00 - 12:00	112	2	7	121	61	1	3	65	51	1	4	56
12:00 - 13:00	123	2	2	127	61	2	1	64	62	0	1	63
13:00 - 14:00	103	0	2	105	47	0	2	49	56	0	0	56
14:00 - 15:00	114	3	5	122	60	2	2	64	54	1	3	58
15:00 - 16:00	79	2	1	82	45	1	1	47	34	1	0	35
16:00 - 17:00	100	2	1	103	36	1	1	38	64	1	0	65
17:00 - 18:00	52	0	0	52	23	0	0	23	29	0	0	29
18:00 - 19:00	60	1	2	63	22	1	2	25	38	0	0	38
19:00 - 20:00	24	0	0	24	13	0	0	13	11	0	0	11
20:00 - 21:00	17	0	0	17	8	0	0	8	9	0	0	9
21:00 - 22:00	14	0	0	14	6	0	0	6	8	0	0	8
22:00 - 23:00	0	0	0	0	0	0	0	0	0	0	0	0
23:00 - 24:00	1	0	0	1	1	0	0	1	0	0	0	0
Etmaal (0-24u)	1146	22	40	1208	565	15	24	604	581	7	16	604
Dag (7-19u)	1082	22	40	1144	532	15	24	571	550	7	16	573
Avond (19-23u)	55	0	0	55	27	0	0	27	28	0	0	28
Nacht (23-7u)	9	0	0	9	6	0	0	6	3	0	0	3
Ochtendspits (7-9u)	99	1	7	107	76	1	7	84	23	0	0	23
Avondspits (16-18u)	152	2	1	155	59	1	1	61	93	1	0	94