

VERKEERSTELLING

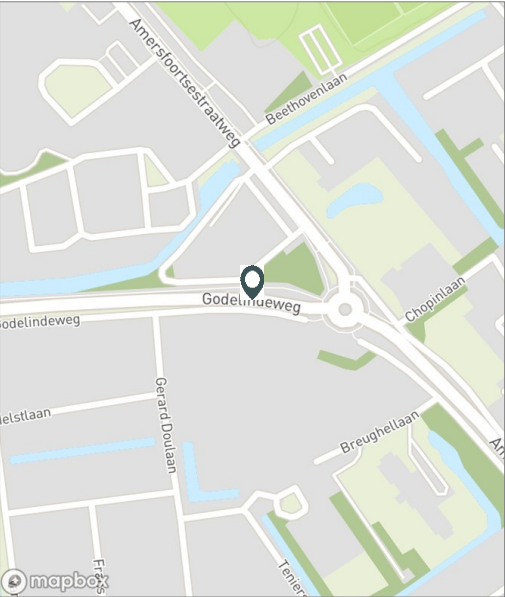
Motorvoertuigen

Meetlocatie

Godelindeweg
Naarden
Tussen Thierensweg en Amersfoortsestraatweg
Ri. 1 = Ri. Oost (Amersfoortsestraatweg)
Ri. 2 = Ri. West (Thierensweg)

Meting

Meetperiode: 16 maart t/m 9 april 2018
Methodiek: Telslangen (Meetel)
In opdracht van: Aveco de Bondt
Uitgevoerd door: Meetel



Voertuigclassificatie

Voertuigclassificatie op basis van ascombinaties
L = Licht verkeer (asafstand < 3,7 m)
M = Middelzwaar verkeer (asafstand 3,7 - 7,0 m)
Z = Zwaar verkeer (asafstand > 7,0 m)

Godelindeweg, Naarden

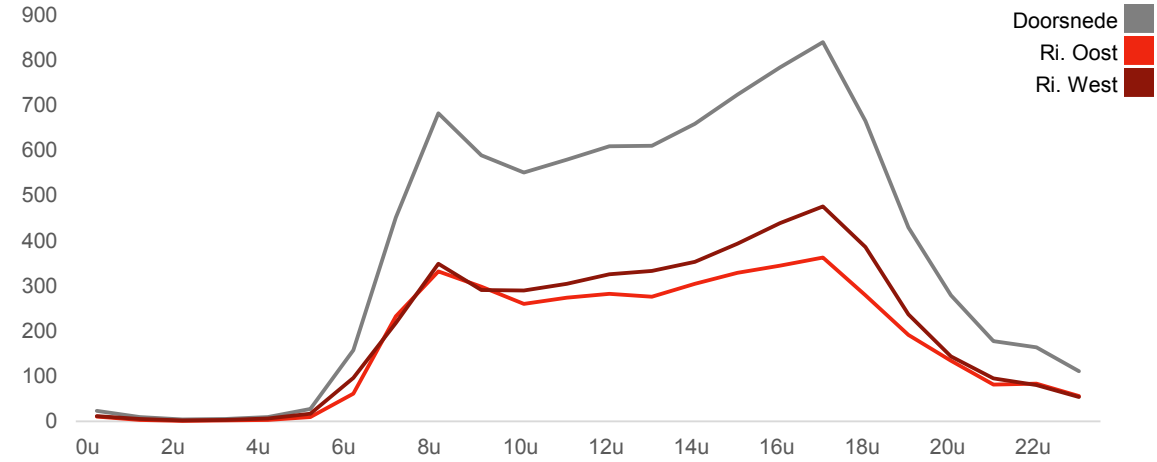
Tussen Thierensweg en Amersfoortsestraatweg

	Doorsnede				Ri. Oost		Ri. West		
	Werkdag		Weekdag		Werkdag	Weekdag	Werkdag	Weekdag	
Etmaal (0-24u)	9146	100%	8537	100%	4225	3960	4921	4577	
Dag (7-19u)	7745	84,7%	7248	84,9%	3582	3365	4163	3883	
Avond (19-23u)	1050	11,5%	958	11,2%	492	450	559	507	
Nacht (23-7u)	350	3,8%	332	3,9%	151	144	199	187	
Ochtendspits (7-9u)	1133	12,4%	900	10,5%	565	436	568	464	
Avondspits (16-18u)	1624	17,8%	1494	17,5%	708	678	916	816	

	Doorsnede				Ri. Oost		Ri. West		
	Werkdag		Weekdag		Werkdag	Weekdag	Werkdag	Weekdag	
00:00 - 01:00	24	0,3%	38	0,4%	11	18	12	20	
01:00 - 02:00	10	0,1%	16	0,2%	4	8	6	9	
02:00 - 03:00	4	0,0%	8	0,1%	2	3	3	4	
03:00 - 04:00	6	0,1%	8	0,1%	2	4	3	4	
04:00 - 05:00	10	0,1%	10	0,1%	3	4	6	6	
05:00 - 06:00	28	0,3%	23	0,3%	10	9	17	15	
06:00 - 07:00	158	1,7%	127	1,5%	62	49	96	78	
07:00 - 08:00	451	4,9%	349	4,1%	233	176	219	173	
08:00 - 09:00	682	7,5%	551	6,5%	333	260	349	291	
09:00 - 10:00	590	6,4%	525	6,1%	299	254	291	271	
10:00 - 11:00	551	6,0%	537	6,3%	261	250	291	287	
11:00 - 12:00	580	6,3%	581	6,8%	275	274	305	307	
12:00 - 13:00	609	6,7%	625	7,3%	283	290	326	335	
13:00 - 14:00	610	6,7%	629	7,4%	277	287	334	342	
14:00 - 15:00	659	7,2%	668	7,8%	305	313	354	355	
15:00 - 16:00	723	7,9%	711	8,3%	330	331	394	380	
16:00 - 17:00	784	8,6%	738	8,6%	345	336	439	402	
17:00 - 18:00	840	9,2%	756	8,9%	364	342	476	414	
18:00 - 19:00	666	7,3%	578	6,8%	280	254	386	325	
19:00 - 20:00	429	4,7%	383	4,5%	192	174	238	209	
20:00 - 21:00	279	3,1%	258	3,0%	135	126	144	133	
21:00 - 22:00	178	1,9%	166	1,9%	82	76	96	90	
22:00 - 23:00	165	1,8%	150	1,8%	83	75	81	75	
23:00 - 24:00	111	1,2%	101	1,2%	56	50	55	51	

	Doorsnede				Ri. Oost		Ri. West		
	Werkdag		Weekdag		Werkdag	Weekdag	Werkdag	Weekdag	
Licht (L)	8221	89,9%	7734	90,6%	89,5%	90,2%	90,2%	90,9%	
Middelzwaar (M)	413	4,5%	352	4,1%	4,6%	4,2%	4,4%	4,0%	
Zwaar (Z)	512	5,6%	451	5,3%	5,9%	5,6%	5,4%	5,0%	

UURVERLOOP WERKDAG PER RIJRICHTING



ETMAALTOTALEN

	Aantal voertuigen	
za 17-mrt	7869	
zo 18-mrt	5333	
ma 19-mrt	8805	
di 20-mrt	8955	
wo 21-mrt	8927	
do 22-mrt	8694	
vr 23-mrt	9517	
za 24-mrt	8479	
zo 25-mrt	5836	
ma 26-mrt	8801	
di 27-mrt	9515	
wo 28-mrt	9623	
do 29-mrt	9624	
vr 30-mrt	9340	
za 31-mrt	7938	
zo 1-apr	4699	
ma 2-apr	5626	
di 3-apr	9138	
wo 4-apr	9497	
do 5-apr	8788	
vr 6-apr	9431	
za 7-apr	8907	
zo 8-apr	6027	

SNELHEID

	Doorsnede	Ri. Oost	Ri. West
Gem. snelheid	54	54	53
V85	62	62	61
< 30 km/uur	0,7%	0,5%	0,9%
30 - 40 km/uur	0,9%	0,9%	1,0%
40 - 50 km/uur	29,6%	29,5%	29,8%
50 - 55 km/uur	29,9%	29,1%	30,7%
55 - 60 km/uur	21,4%	22,1%	20,9%
60 - 70 km/uur	13,6%	14,1%	13,2%
70 - 80 km/uur	2,3%	2,2%	2,4%
> 80 km/uur	1,5%	1,8%	1,2%

VERKEERSTELLING

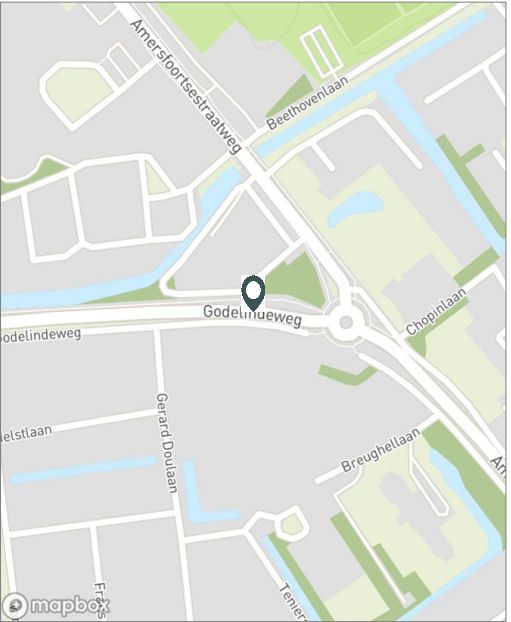
Motorvoertuigen

Meetlocatie

Godelindeweg
Naarden
Tussen Thierensweg en Amersfoortsestraatweg
Ri. 1 = Ri. Oost (Amersfoortsestraatweg)
Ri. 2 = Ri. West (Thierensweg)

Meting

Meetperiode: 16 maart t/m 9 april 2018
Methodiek: Telslangen (Meetel)
In opdracht van: Aveco de Bondt
Uitgevoerd door: Meetel



Voertuigclassificatie

Voertuigclassificatie op basis van ascombinaties
L = Licht verkeer (asafstand < 3,7 m)
M = Middelzwaar verkeer (asafstand 3,7 - 7,0 m)
Z = Zwaar verkeer (asafstand > 7,0 m)

Godelindeweg, Naarden

Tussen Thierensweg en Amersfoortsestraatweg



WERKDAG													
		Doorsnede				Ri. Oost				Ri. West			
		L	M	Z	Tot	L	M	Z	Tot	L	M	Z	Tot
00:00	- 01:00	23	1	0	24	11	0	0	11	12	0	0	12
01:00	- 02:00	9	0	0	10	4	0	0	4	6	0	0	6
02:00	- 03:00	4	0	0	4	2	0	0	2	2	0	0	3
03:00	- 04:00	5	0	0	6	2	0	0	2	3	0	0	3
04:00	- 05:00	9	1	0	10	3	0	0	3	5	1	0	6
05:00	- 06:00	26	1	1	28	10	0	0	10	16	1	0	17
06:00	- 07:00	145	8	5	158	54	5	3	62	91	3	2	96
07:00	- 08:00	396	27	27	451	208	11	14	233	188	16	14	219
08:00	- 09:00	602	33	47	682	292	17	24	333	310	16	23	349
09:00	- 10:00	521	34	34	590	264	17	18	299	257	17	17	291
10:00	- 11:00	495	27	29	551	232	14	15	261	263	13	14	291
11:00	- 12:00	516	29	34	580	244	14	16	275	273	15	18	305
12:00	- 13:00	549	31	30	609	255	13	15	283	294	17	15	326
13:00	- 14:00	546	30	34	610	244	14	18	277	301	16	16	334
14:00	- 15:00	590	31	38	659	272	16	17	305	318	15	21	354
15:00	- 16:00	635	36	52	723	289	17	24	330	347	19	28	394
16:00	- 17:00	687	38	59	784	302	17	26	345	385	21	33	439
17:00	- 18:00	742	40	58	840	319	19	26	364	422	22	32	476
18:00	- 19:00	610	22	34	666	254	9	16	280	356	13	18	386
19:00	- 20:00	404	11	14	429	178	6	7	192	226	5	6	238
20:00	- 21:00	265	6	8	279	127	3	5	135	138	3	3	144
21:00	- 22:00	172	3	2	178	79	2	1	82	93	2	1	96
22:00	- 23:00	161	2	2	165	81	1	1	83	80	1	1	81
23:00	- 24:00	109	1	1	111	55	1	1	56	54	0	1	55
Etmaal (0-24u)		8221	413	512	9146	3781	196	248	4225	4440	217	263	4921
Dag (7-19u)		6889	379	478	7745	3175	178	229	3582	3714	201	248	4163
Avond (19-23u)		1002	22	26	1050	465	12	15	492	537	10	12	559
Nacht (23-7u)		330	12	8	350	140	7	4	151	190	5	4	199
Ochtendspits (7-9u)		999	61	74	1133	500	28	38	565	499	33	37	568
Avondspits (16-18u)		1428	78	118	1624	621	35	52	708	807	43	66	916

VERKEERSTELLING

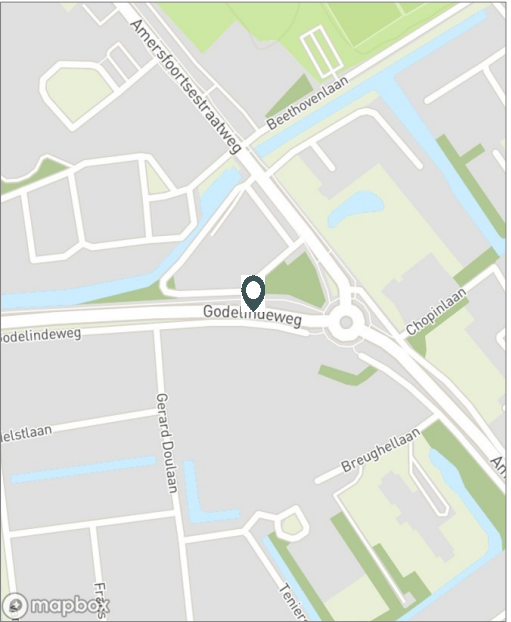
Motorvoertuigen

Meetlocatie

Godelindeweg
Naarden
Tussen Thierensweg en Amersfoortsestraatweg
Ri. 1 = Ri. Oost (Amersfoortsestraatweg)
Ri. 2 = Ri. West (Thierensweg)

Meting

Meetperiode: 16 maart t/m 9 april 2018
Methodiek: Telslangen (Meetel)
In opdracht van: Aveco de Bondt
Uitgevoerd door: Meetel



Voertuigclassificatie

Voertuigclassificatie op basis van ascombinaties
L = Licht verkeer (asafstand < 3,7 m)
M = Middelzwaar verkeer (asafstand 3,7 - 7,0 m)
Z = Zwaar verkeer (asafstand > 7,0 m)

Godelindeweg, Naarden

Tussen Thierensweg en Amersfoortsestraatweg



WEEKDAG

	Doorsnede				Ri. Oost				Ri. West			
	L	M	Z	Tot	L	M	Z	Tot	L	M	Z	Tot
00:00 - 01:00	37	1	0	38	17	0	0	18	20	0	0	20
01:00 - 02:00	16	0	0	16	7	0	0	8	9	0	0	9
02:00 - 03:00	7	0	0	8	3	0	0	3	4	0	0	4
03:00 - 04:00	8	0	0	8	4	0	0	4	4	0	0	4
04:00 - 05:00	9	1	0	10	3	0	0	4	5	1	0	6
05:00 - 06:00	22	1	1	23	8	0	0	9	13	1	0	15
06:00 - 07:00	117	6	4	127	43	4	2	49	74	2	2	78
07:00 - 08:00	308	21	21	349	158	8	10	176	150	12	11	173
08:00 - 09:00	489	26	36	551	229	13	18	260	261	13	17	291
09:00 - 10:00	469	28	27	525	226	14	14	254	243	14	14	271
10:00 - 11:00	485	24	28	537	223	12	14	250	262	12	14	287
11:00 - 12:00	522	26	33	581	245	13	16	274	277	13	17	307
12:00 - 13:00	564	28	32	625	262	12	16	290	302	16	16	335
13:00 - 14:00	567	28	34	629	255	13	18	287	311	15	16	342
14:00 - 15:00	603	27	38	668	281	14	18	313	322	13	20	355
15:00 - 16:00	632	32	47	711	293	15	22	331	339	17	25	380
16:00 - 17:00	654	32	52	738	298	15	23	336	356	17	29	402
17:00 - 18:00	675	33	48	756	305	15	22	342	370	18	26	414
18:00 - 19:00	534	18	27	578	233	8	13	254	301	10	14	325
19:00 - 20:00	362	9	12	383	163	5	6	174	199	5	6	209
20:00 - 21:00	247	5	7	258	119	3	4	126	128	2	3	133
21:00 - 22:00	161	3	2	166	73	2	1	76	88	1	1	90
22:00 - 23:00	147	2	2	150	73	1	1	75	74	1	1	75
23:00 - 24:00	99	1	1	101	49	1	1	50	50	1	1	51
Etmaal (0-24u)	7734	352	451	8537	3571	168	221	3960	4162	185	230	4577
Dag (7-19u)	6503	323	422	7248	3008	152	205	3365	3495	171	217	3883
Avond (19-23u)	917	19	22	958	428	10	12	450	489	9	10	507
Nacht (23-7u)	315	11	6	332	135	6	3	144	179	5	3	187
Ochtendspits (7-9u)	797	47	56	900	386	21	28	436	411	25	28	464
Avondspits (16-18u)	1329	65	100	1494	603	30	45	678	726	35	55	816

VERKEERSTELLING

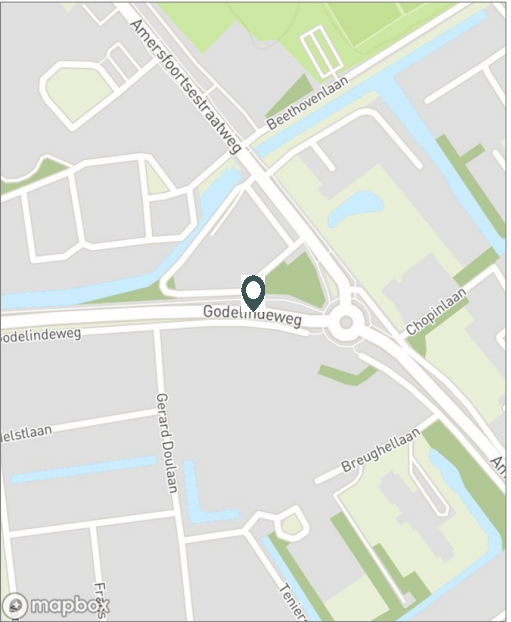
Motorvoertuigen

Meetlocatie

Godelindeweg
Naarden
Tussen Thierensweg en Amersfoortsestraatweg
Ri. 1 = Ri. Oost (Amersfoortsestraatweg)
Ri. 2 = Ri. West (Thierensweg)

Meting

Meetperiode: 16 maart t/m 9 april 2018
Methodiek: Telslangen (Meetel)
In opdracht van: Aveco de Bondt
Uitgevoerd door: Meetel



Voertuigclassificatie

Voertuigclassificatie op basis van ascombinaties
L = Licht verkeer (asafstand < 3,7 m)
M = Middelzwaar verkeer (asafstand 3,7 - 7,0 m)
Z = Zwaar verkeer (asafstand > 7,0 m)

Godelindeweg, Naarden

Tussen Thierensweg en Amersfoortsestraatweg



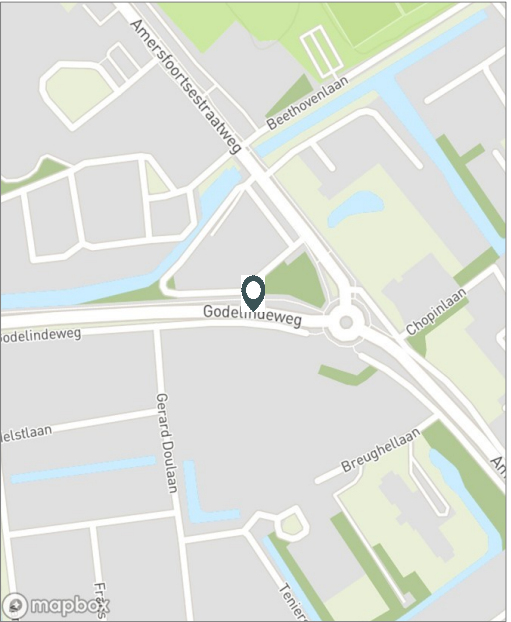
WEEKENDDAG

	Doorsnede				Ri. Oost				Ri. West			
	L	M	Z	Tot	L	M	Z	Tot	L	M	Z	Tot
00:00 - 01:00	72	1	0	73	32	0	0	33	40	0	0	40
01:00 - 02:00	33	0	0	33	17	0	0	17	16	0	0	16
02:00 - 03:00	16	0	0	16	8	0	0	8	9	0	0	9
03:00 - 04:00	13	0	0	13	7	0	0	7	7	0	0	7
04:00 - 05:00	9	1	0	11	4	1	0	5	5	1	0	6
05:00 - 06:00	11	1	1	12	5	1	0	5	6	1	1	7
06:00 - 07:00	47	2	1	50	17	1	0	19	30	1	1	31
07:00 - 08:00	86	4	4	94	32	2	1	35	55	2	3	59
08:00 - 09:00	207	8	8	223	70	3	4	78	137	4	4	145
09:00 - 10:00	340	12	10	362	131	6	5	141	210	6	6	221
10:00 - 11:00	461	17	24	502	202	9	12	223	259	8	12	280
11:00 - 12:00	535	20	30	585	248	10	16	273	288	10	14	313
12:00 - 13:00	604	23	37	664	279	9	18	307	324	13	19	357
13:00 - 14:00	620	22	34	676	283	10	19	312	336	11	16	364
14:00 - 15:00	636	19	36	690	302	10	19	332	333	8	16	358
15:00 - 16:00	625	21	35	680	306	11	17	333	319	10	18	347
16:00 - 17:00	572	18	33	623	289	9	15	314	284	8	17	309
17:00 - 18:00	508	15	23	546	268	6	13	287	240	9	10	259
18:00 - 19:00	344	7	10	360	181	3	5	189	163	4	5	171
19:00 - 20:00	256	4	7	267	125	2	3	130	132	3	3	138
20:00 - 21:00	200	2	4	207	99	1	2	103	101	1	2	104
21:00 - 22:00	135	2	1	138	59	1	1	61	76	1	0	77
22:00 - 23:00	112	1	1	114	52	1	0	53	59	1	0	61
23:00 - 24:00	75	2	1	77	34	0	0	35	41	1	0	42
Etmaal (0-24u)	6516	201	299	7015	3049	97	151	3297	3467	104	148	3718
Dag (7-19u)	5537	183	283	6004	2590	89	143	2823	2947	94	140	3181
Avond (19-23u)	703	10	13	726	335	5	6	346	368	5	6	379
Nacht (23-7u)	276	7	3	286	123	3	1	128	153	4	2	158
Ochtendspits (7-9u)	293	12	12	317	102	5	5	113	191	6	6	204
Avondspits (16-18u)	1080	32	56	1168	557	15	28	600	524	17	28	568

VERKEERSTELLING

Motorvoertuigen

Meetlocatie
Godelindeweg
Naarden
Tussen Thierensweg en Amersfoortsestraatweg
Ri. 1 = Ri. Oost (Amersfoortsestraatweg)
Ri. 2 = Ri. West (Thierensweg)
Meting
Meetperiode: 16 maart t/m 9 april 2018
Methodiek: Telslangen (Meetel)
In opdracht van: Aveco de Bondt
Uitgevoerd door: Meetel



Voertuigclassificatie
Voertuigclassificatie op basis van ascombinaties
L = Licht verkeer (asafstand < 3,7 m)
M = Middelzwaar verkeer (asafstand 3,7 - 7,0 m)
Z = Zwaar verkeer (asafstand > 7,0 m)

Validatie
<div></div> = Compleet en representatief
<div></div> = Niet representatief
<div></div> = Niet compleet
<div></div> = Feestdag

Godelindeweg, Naarden

Tussen Thierensweg en Amersfoortsestraatweg



DOORSNEDE												
	za	zo	ma	di	wo	do	vr	za	zo	ma	di	wo
	17-3	18-3	19-3	20-3	21-3	22-3	23-3	24-3	25-3	26-3	27-3	28-3
00:00 - 01:00	74	86	17	19	27	26	33	62	77	23	20	29
01:00 - 02:00	32	37	7	6	9	5	17	29	39	8	7	10
02:00 - 03:00	9	18	1	4	7	5	4	12	31	5	3	7
03:00 - 04:00	11	14	12	4	5	3	12	8	22	5	4	5
04:00 - 05:00	16	5	19	19	7	9	18	12	8	12	6	11
05:00 - 06:00	16	8	33	27	25	27	38	17	16	22	25	35
06:00 - 07:00	57	42	178	172	176	143	137	71	28	166	181	163
07:00 - 08:00	94	52	493	504	448	438	411	131	49	442	465	471
08:00 - 09:00	273	97	677	738	683	696	651	371	117	693	737	690
09:00 - 10:00	431	196	605	591	591	722	584	545	219	542	615	517
10:00 - 11:00	617	270	502	517	532	522	770	702	329	467	532	559
11:00 - 12:00	739	343	560	555	563	488	817	755	402	469	548	596
12:00 - 13:00	767	571	572	567	647	530	728	786	547	559	596	635
13:00 - 14:00	756	553	604	604	602	575	611	775	526	592	582	624
14:00 - 15:00	785	543	608	646	650	587	683	835	613	614	653	692
15:00 - 16:00	715	577	700	718	715	669	793	792	549	661	724	756
16:00 - 17:00	675	500	754	731	792	715	840	710	581	751	803	931
17:00 - 18:00	534	479	857	728	753	738	782	606	521	831	936	993
18:00 - 19:00	349	280	564	624	579	598	567	385	425	769	774	728
19:00 - 20:00	268	223	389	483	392	425	381	302	240	433	454	424
20:00 - 21:00	225	174	281	232	277	274	240	215	201	292	286	276
21:00 - 22:00	177	117	153	188	166	211	140	120	155	211	199	154
22:00 - 23:00	133	98	132	166	177	191	139	128	100	152	213	185
23:00 - 24:00	116	50	87	112	104	97	121	110	41	82	152	132
Etmaal (0-24u)	7869	5333	8805	8955	8927	8694	9517	8479	5836	8801	9515	9623
Dag (7-19u)	6735	4461	7496	7523	7555	7278	8237	7393	4878	7390	7965	8192
Avond (19-23u)	803	612	955	1069	1012	1101	900	765	696	1088	1152	1039
Nacht (23-7u)	331	260	354	363	360	315	380	321	262	323	398	392
Ochtendspits (7-9u)	367	149	1170	1242	1131	1134	1062	502	166	1135	1202	1161
Avondspits (16-18u)	1209	979	1611	1459	1545	1453	1622	1316	1102	1582	1739	1924
Validatie												

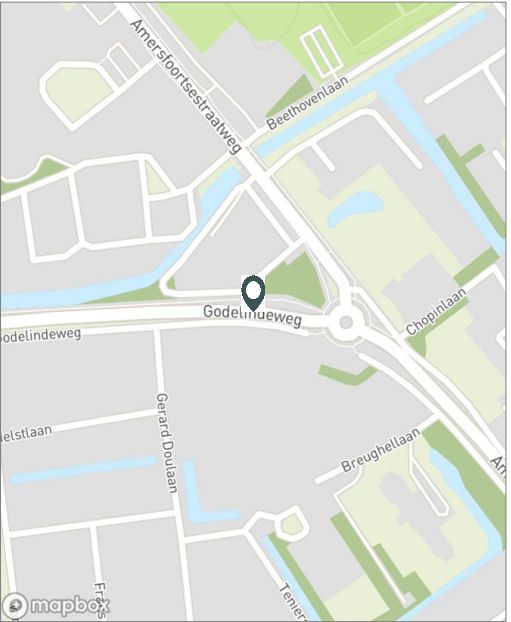
DOORSNEDE												
	za	zo	ma	di	wo	do	vr	za	zo	ma	di	wo
	17-3	18-3	19-3	20-3	21-3	22-3	23-3	24-3	25-3	26-3	27-3	28-3
Ri. Oost	3657	2500	4190	4253	4114	4182	4770	3930	2755	4031	4344	4105
Ri. West	4212	2833	4615	4702	4813	4512	4747	4549	3081	4770	5171	5518
Ri. Oost	46%	47%	48%	47%	46%	48%	50%	46%	47%	46%	46%	43%
Ri. West	54%	53%	52%	53%	54%	52%	50%	54%	53%	54%	54%	57%
Licht (L)	7245	5049	8002	8102	8109	7838	8356	7770	5537	7964	8581	8561
Middelzwaar (M)	245	105	371	404	383	419	510	289	103	371	383	438
Zwaar (Z)	379	179	432	449	435	437	651	420	196	466	551	624
% Licht (L)	92,1%	94,7%	90,9%	90,5%	90,8%	90,2%	87,8%	91,6%	94,9%	90,5%	90,2%	89,0%

% Middelzwaar (M)	3,1%	2,0%	4,2%	4,5%	4,3%	4,8%	5,4%	3,4%	1,8%	4,2%	4,0%	4,6%
% Zwaar (Z)	4,8%	3,4%	4,9%	5,0%	4,9%	5,0%	6,8%	5,0%	3,4%	5,3%	5,8%	6,5%

VERKEERSTELLING

Motorvoertuigen

Meetlocatie
Godelindeweg
Naarden
Tussen Thierensweg en Amersfoortsestraatweg
Ri. 1 = Ri. Oost (Amersfoortsestraatweg)
Ri. 2 = Ri. West (Thierensweg)
Meting
Meetperiode: 16 maart t/m 9 april 2018
Methodiek: Telslangen (Meetel)
In opdracht van: Aveco de Bondt
Uitgevoerd door: Meetel



Voertuigclassificatie
Voertuigclassificatie op basis van ascombinaties
L = Licht verkeer (asafstand < 3,7 m)
M = Middelzwaar verkeer (asafstand 3,7 - 7,0 m)
Z = Zwaar verkeer (asafstand > 7,0 m)

Validatie
<div></div> = Compleet en representatief
<div></div> = Niet representatief
<div></div> = Niet compleet
<div></div> = Feestdag

Godelindeweg, Naarden

Tussen Thierensweg en Amersfoortsestraatweg



DOORSNEDE											
	do	vr	za	zo	ma	di	wo	do	vr	za	zo
	29-3	30-3	31-3	1-4	2-4	3-4	4-4	5-4	6-4	7-4	8-4
00:00 - 01:00	18	52	48	57	40	5	14	16	39	83	74
01:00 - 02:00	7	19	24	9	12	10	8	8	11	32	36
02:00 - 03:00	2	5	8	12	8	3	6	5	2	10	20
03:00 - 04:00	1	6	12	4	5	9	3	4	5	11	13
04:00 - 05:00	8	5	17	4	3	8	4	5	8	11	8
05:00 - 06:00	37	21	19	2	4	31	24	12	36	12	2
06:00 - 07:00	154	108	53	18	35	167	164	146	144	59	48
07:00 - 08:00	439	330	115	37	58	498	470	447	399	194	64
08:00 - 09:00	721	479	279	38	89	716	687	705	676	378	146
09:00 - 10:00	578	542	444	86	158	566	759	561	538	560	274
10:00 - 11:00	495	678	718	281	300	513	556	564	591	672	382
11:00 - 12:00	521	759	778	376	428	591	573	529	621	820	448
12:00 - 13:00	592	761	709	341	543	559	666	557	615	803	565
13:00 - 14:00	581	772	848	393	551	581	629	567	647	806	586
14:00 - 15:00	664	833	780	448	587	620	695	629	704	813	572
15:00 - 16:00	696	888	748	504	639	719	739	714	803	832	639
16:00 - 17:00	883	916	739	517	578	811	766	675	908	696	540
17:00 - 18:00	970	678	590	427	474	918	858	742	883	651	489
18:00 - 19:00	820	514	341	244	320	666	712	660	636	435	322
19:00 - 20:00	532	346	254	218	248	466	427	464	441	330	275
20:00 - 21:00	327	231	204	235	249	297	332	289	273	238	203
21:00 - 22:00	210	180	64	193	172	164	161	191	167	187	146
22:00 - 23:00	177	127	82	169	86	142	163	194	154	137	123
23:00 - 24:00	191	90	64	86	39	78	81	104	130	137	52
Etmaal (0-24u)	9624	9340	7938	4699	5626	9138	9497	8788	9431	8907	6027
Dag (7-19u)	7960	8150	7089	3692	4725	7758	8110	7350	8021	7660	5027
Avond (19-23u)	1246	884	604	815	755	1069	1083	1138	1035	892	747
Nacht (23-7u)	418	306	245	192	146	311	304	300	375	355	253
Ochtendspits (7-9u)	1160	809	394	75	147	1214	1157	1152	1075	572	210
Avondspits (16-18u)	1853	1594	1329	944	1052	1729	1624	1417	1791	1347	1029
Validatie											

DOORSNEDE											
	do	vr	za	zo	ma	di	wo	do	vr	za	zo
	29-3	30-3	31-3	1-4	2-4	3-4	4-4	5-4	6-4	7-4	8-4
Ri. Oost	4137	4279	3711	2057	2605	4261	4391	4067	4378	4254	2861
Ri. West	5487	5061	4227	2642	3021	4877	5106	4721	5053	4653	3166
Ri. Oost	43%	46%	47%	44%	46%	47%	46%	46%	46%	48%	47%
Ri. West	57%	54%	53%	56%	54%	53%	54%	54%	54%	52%	53%
Licht (L)	8689	8310	7245	4504	5348	8282	8499	7917	8479	8127	5717
Middelzwaar (M)	397	464	291	90	119	402	465	404	413	319	138
Zwaar (Z)	538	566	402	105	159	454	533	467	539	461	172
% Licht (L)	90,3%	89,0%	91,3%	95,9%	95,1%	90,6%	89,5%	90,1%	89,9%	91,2%	94,9%

% Middelzwaar (M)	4,1%	5,0%	3,7%	1,9%	2,1%	4,4%	4,9%	4,6%	4,4%	3,6%	2,3%
% Zwaar (Z)	5,6%	6,1%	5,1%	2,2%	2,8%	5,0%	5,6%	5,3%	5,7%	5,2%	2,9%

VERKEERSTELLING

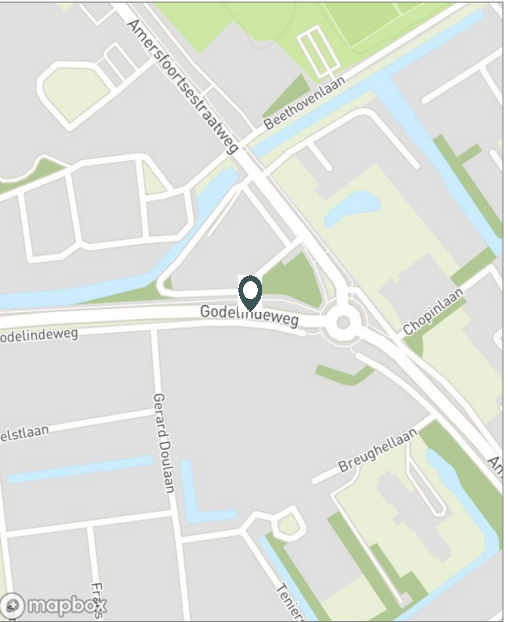
Motorvoertuigen

Meetlocatie

Godelindeweg
Naarden
Tussen Thierensweg en Amersfoortsestraatweg
Ri. 1 = Ri. Oost (Amersfoortsestraatweg)
Ri. 2 = Ri. West (Thierensweg)

Meting

Meetperiode: 16 maart t/m 9 april 2018
Methodiek: Telslangen (Meetel)
In opdracht van: Aveco de Bondt
Uitgevoerd door: Meetel



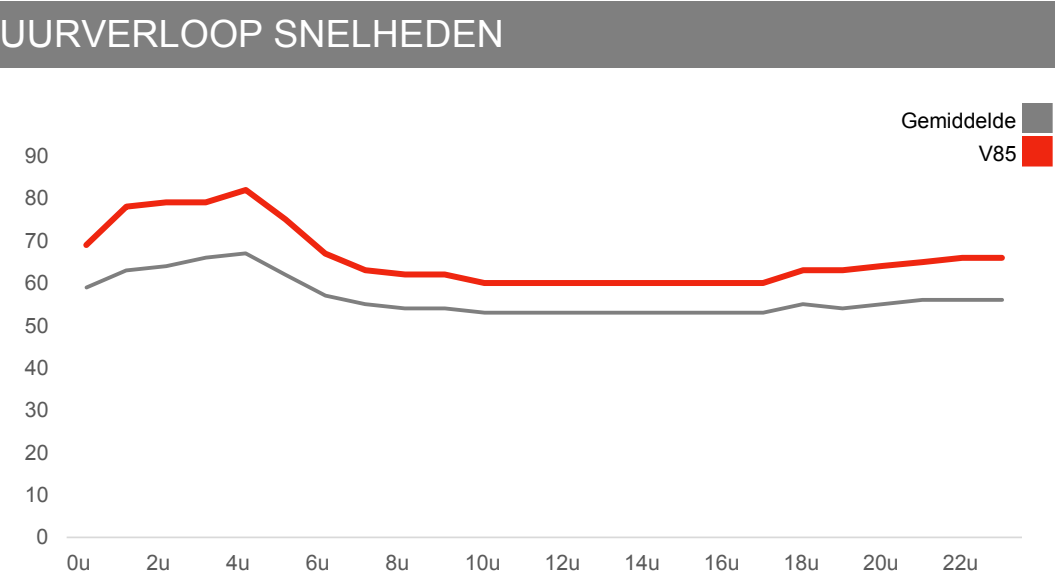
Voertuigclassificatie

Voertuigclassificatie op basis van ascombinaties
L = Licht verkeer (asafstand < 3,7 m)
M = Middelzwaar verkeer (asafstand 3,7 - 7,0 m)
Z = Zwaar verkeer (asafstand > 7,0 m)

Godelindeweg, Naarden

Tussen Thierensweg en Amersfoortsestraatweg

SNELHEDEN WEEKDAG							
		Doorsnede		Ri. Oost		Ri. West	
		Gemiddelde	V85	Gemiddelde	V85	Gemiddelde	V85
00:00	- 01:00	59	69	60	69	58	69
01:00	- 02:00	63	78	64	77	62	80
02:00	- 03:00	64	79	62	72	65	81
03:00	- 04:00	66	79	65	79	67	79
04:00	- 05:00	67	82	66	82	67	81
05:00	- 06:00	62	75	60	69	64	78
06:00	- 07:00	57	67	57	67	57	68
07:00	- 08:00	55	63	55	63	55	63
08:00	- 09:00	54	62	54	62	54	62
09:00	- 10:00	54	62	54	62	54	61
10:00	- 11:00	53	60	53	60	53	60
11:00	- 12:00	53	60	53	60	53	60
12:00	- 13:00	53	60	54	61	53	60
13:00	- 14:00	53	60	54	61	53	60
14:00	- 15:00	53	60	53	60	53	60
15:00	- 16:00	53	60	53	60	53	60
16:00	- 17:00	53	60	54	61	52	60
17:00	- 18:00	53	60	54	61	52	60
18:00	- 19:00	55	63	55	64	54	63
19:00	- 20:00	54	63	54	64	55	63
20:00	- 21:00	55	64	55	64	55	64
21:00	- 22:00	56	65	55	64	56	66
22:00	- 23:00	56	66	56	66	56	66
23:00	- 24:00	56	66	57	67	56	65
Gemiddelde		54	62	54	62	53	61

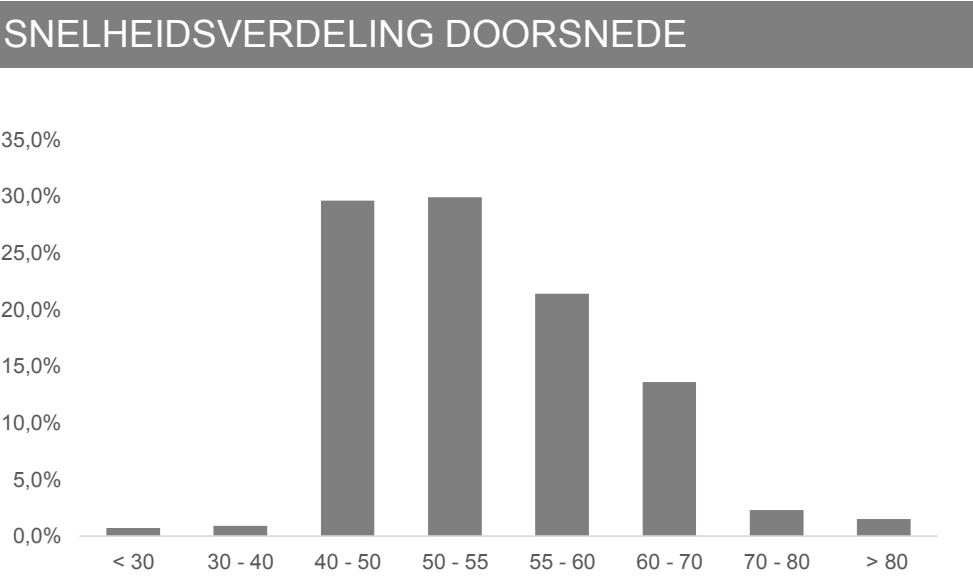


SNELHEDEN PER DAGSOORT

	Doorsnede		Ri. Oost		Ri. West	
	Gemiddelde	V85	Gemiddelde	V85	Gemiddelde	V85
Maandag	54	62	54	62	54	61
Dinsdag	53	61	54	62	53	61
Woensdag	53	60	54	61	53	60
Donderdag	53	61	53	61	53	61
Vrijdag	53	61	54	61	52	60
Zaterdag	54	63	54	63	54	62
Zondag	56	65	56	65	56	65
Werkdag	53	61	54	61	53	60
Weekdag	54	62	54	62	53	61

SNELHEIDSVERDELING WEEKDAG

	Doorsnede		Ri. Oost		Ri. West	
	%	Cumulatief %	%	Cumulatief %	%	Cumulatief %
< 30 km/uur	0,7%	0,7%	0,5%	0,5%	0,9%	0,9%
30 - 40 km/uur	0,9%	1,6%	0,9%	1,3%	1,0%	1,9%
40 - 50 km/uur	29,6%	31,2%	29,5%	30,8%	29,8%	31,6%
50 - 55 km/uur	29,9%	61,2%	29,1%	59,8%	30,7%	62,3%
55 - 60 km/uur	21,4%	82,6%	22,1%	81,9%	20,9%	83,2%
60 - 70 km/uur	13,6%	96,2%	14,1%	96,0%	13,2%	96,4%
70 - 80 km/uur	2,3%	98,5%	2,2%	98,2%	2,4%	98,8%
> 80 km/uur	1,5%	100,0%	1,8%	100,0%	1,2%	100,0%



VERKEERSTELLING

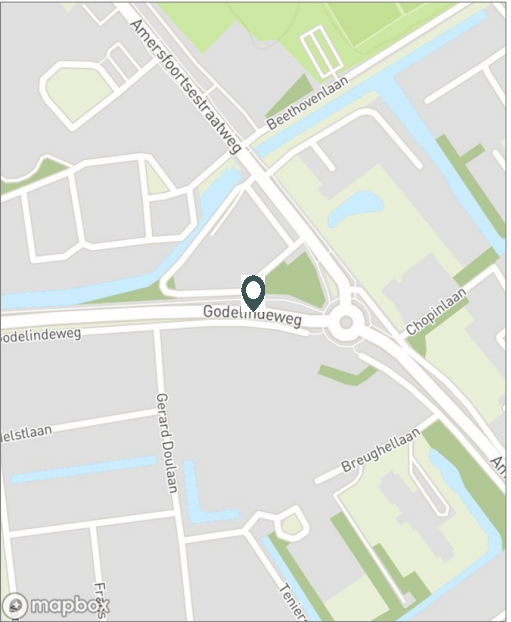
Motorvoertuigen

Meetlocatie

Godelindeweg
Naarden
Tussen Thierensweg en Amersfoortsestraatweg
Ri. 1 = Ri. Oost (Amersfoortsestraatweg)
Ri. 2 = Ri. West (Thierensweg)

Meting

Meetperiode: 16 maart t/m 9 april 2018
Methodiek: Telslangen (Meetel)
In opdracht van: Aveco de Bondt
Uitgevoerd door: Meetel



Voertuigclassificatie

Voertuigclassificatie op basis van ascombinaties
L = Licht verkeer (asafstand < 3,7 m)
M = Middelzwaar verkeer (asafstand 3,7 - 7,0 m)
Z = Zwaar verkeer (asafstand > 7,0 m)

Godelindeweg, Naarden

Tussen Thierensweg en Amersfoortsestraatweg



ZATERDAG 17 MAART 2018													
		Doorsnede				Ri. Oost				Ri. West			
		L	M	Z	Tot	L	M	Z	Tot	L	M	Z	Tot
00:00	- 01:00	72	1	1	74	31	1	1	33	41	0	0	41
01:00	- 02:00	31	0	1	32	12	0	1	13	19	0	0	19
02:00	- 03:00	8	1	0	9	2	0	0	2	6	1	0	7
03:00	- 04:00	11	0	0	11	8	0	0	8	3	0	0	3
04:00	- 05:00	15	1	0	16	7	0	0	7	8	1	0	9
05:00	- 06:00	13	1	2	16	6	0	0	6	7	1	2	10
06:00	- 07:00	54	3	0	57	15	3	0	18	39	0	0	39
07:00	- 08:00	83	8	3	94	28	4	3	35	55	4	0	59
08:00	- 09:00	241	14	18	273	83	7	7	97	158	7	11	176
09:00	- 10:00	404	13	14	431	173	6	5	184	231	7	9	247
10:00	- 11:00	564	19	34	617	237	8	16	261	327	11	18	356
11:00	- 12:00	668	31	40	739	320	15	14	349	348	16	26	390
12:00	- 13:00	699	25	43	767	303	13	19	335	396	12	24	432
13:00	- 14:00	684	25	47	756	303	12	25	340	381	13	22	416
14:00	- 15:00	706	26	53	785	346	14	32	392	360	12	21	393
15:00	- 16:00	657	25	33	715	329	16	14	359	328	9	19	356
16:00	- 17:00	616	17	42	675	308	5	20	333	308	12	22	342
17:00	- 18:00	493	19	22	534	259	6	14	279	234	13	8	255
18:00	- 19:00	334	6	9	349	169	3	4	176	165	3	5	173
19:00	- 20:00	257	4	7	268	128	2	3	133	129	2	4	135
20:00	- 21:00	213	4	8	225	110	3	5	118	103	1	3	107
21:00	- 22:00	174	2	1	177	73	1	1	75	101	1	0	102
22:00	- 23:00	132	0	1	133	55	0	0	55	77	0	1	78
23:00	- 24:00	116	0	0	116	49	0	0	49	67	0	0	67
Etmaal (0-24u)		7245	245	379	7869	3354	119	184	3657	3891	126	195	4212
Dag (7-19u)		6149	228	358	6735	2858	109	173	3140	3291	119	185	3595
Avond (19-23u)		776	10	17	803	366	6	9	381	410	4	8	422
Nacht (23-7u)		320	7	4	331	130	4	2	136	190	3	2	195
Ochtendspits (7-9u)		324	22	21	367	111	11	10	132	213	11	11	235
Avondspits (16-18u)		1109	36	64	1209	567	11	34	612	542	25	30	597

VERKEERSTELLING

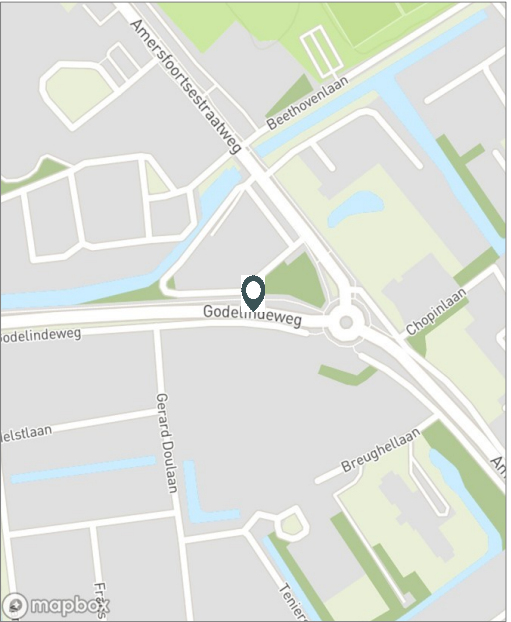
Motorvoertuigen

Meetlocatie

Godelindeweg
Naarden
Tussen Thierensweg en Amersfoortsestraatweg
Ri. 1 = Ri. Oost (Amersfoortsestraatweg)
Ri. 2 = Ri. West (Thierensweg)

Meting

Meetperiode: 16 maart t/m 9 april 2018
Methodiek: Telslangen (Meetel)
In opdracht van: Aveco de Bondt
Uitgevoerd door: Meetel



Voertuigclassificatie

Voertuigclassificatie op basis van ascombinaties
L = Licht verkeer (asafstand < 3,7 m)
M = Middelzwaar verkeer (asafstand 3,7 - 7,0 m)
Z = Zwaar verkeer (asafstand > 7,0 m)

Godelindeweg, Naarden

Tussen Thierensweg en Amersfoortsestraatweg



ZONDAG 18 MAART 2018													
		Doorsnede				Ri. Oost				Ri. West			
		L	M	Z	Tot	L	M	Z	Tot	L	M	Z	Tot
00:00	- 01:00	86	0	0	86	41	0	0	41	45	0	0	45
01:00	- 02:00	37	0	0	37	25	0	0	25	12	0	0	12
02:00	- 03:00	18	0	0	18	9	0	0	9	9	0	0	9
03:00	- 04:00	14	0	0	14	4	0	0	4	10	0	0	10
04:00	- 05:00	5	0	0	5	2	0	0	2	3	0	0	3
05:00	- 06:00	8	0	0	8	4	0	0	4	4	0	0	4
06:00	- 07:00	41	1	0	42	12	1	0	13	29	0	0	29
07:00	- 08:00	48	1	3	52	15	0	0	15	33	1	3	37
08:00	- 09:00	96	1	0	97	29	0	0	29	67	1	0	68
09:00	- 10:00	189	4	3	196	64	3	1	68	125	1	2	128
10:00	- 11:00	262	2	6	270	112	1	4	117	150	1	2	153
11:00	- 12:00	329	9	5	343	147	6	4	157	182	3	1	186
12:00	- 13:00	526	12	33	571	249	6	13	268	277	6	20	303
13:00	- 14:00	518	12	23	553	233	4	12	249	285	8	11	304
14:00	- 15:00	516	12	15	543	256	5	9	270	260	7	6	273
15:00	- 16:00	528	16	33	577	258	11	15	284	270	5	18	293
16:00	- 17:00	459	14	27	500	222	9	10	241	237	5	17	259
17:00	- 18:00	454	10	15	479	227	3	9	239	227	7	6	240
18:00	- 19:00	268	3	9	280	141	2	4	147	127	1	5	133
19:00	- 20:00	215	2	6	223	103	1	1	105	112	1	5	118
20:00	- 21:00	171	3	0	174	90	2	0	92	81	1	0	82
21:00	- 22:00	115	2	0	117	44	2	0	46	71	0	0	71
22:00	- 23:00	97	1	0	98	49	1	0	50	48	0	0	48
23:00	- 24:00	49	0	1	50	24	0	1	25	25	0	0	25
Etmaal (0-24u)		5049	105	179	5333	2360	57	83	2500	2689	48	96	2833
Dag (7-19u)		4193	96	172	4461	1953	50	81	2084	2240	46	91	2377
Avond (19-23u)		598	8	6	612	286	6	1	293	312	2	5	319
Nacht (23-7u)		258	1	1	260	121	1	1	123	137	0	0	137
Ochtendspits (7-9u)		144	2	3	149	44	0	0	44	100	2	3	105
Avondspits (16-18u)		913	24	42	979	449	12	19	480	464	12	23	499

VERKEERSTELLING

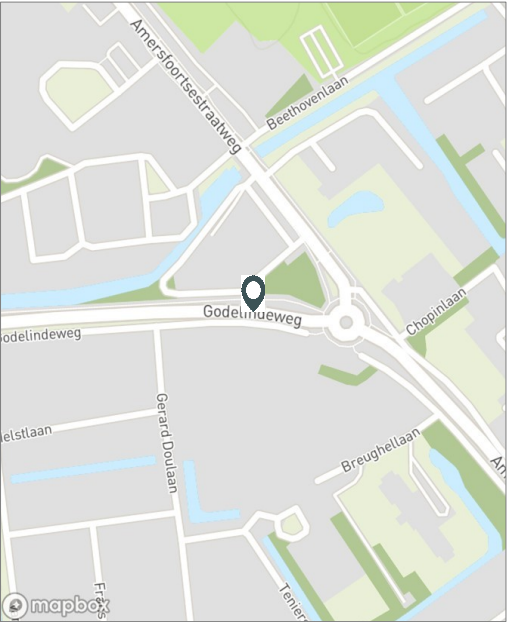
Motorvoertuigen

Meetlocatie

Godelindeweg
Naarden
Tussen Thierensweg en Amersfoortsestraatweg
Ri. 1 = Ri. Oost (Amersfoortsestraatweg)
Ri. 2 = Ri. West (Thierensweg)

Meting

Meetperiode: 16 maart t/m 9 april 2018
Methodiek: Telslangen (Meetel)
In opdracht van: Aveco de Bondt
Uitgevoerd door: Meetel



Voertuigclassificatie

Voertuigclassificatie op basis van ascombinaties
L = Licht verkeer (asafstand < 3,7 m)
M = Middelzwaar verkeer (asafstand 3,7 - 7,0 m)
Z = Zwaar verkeer (asafstand > 7,0 m)

Godelindeweg, Naarden

Tussen Thierensweg en Amersfoortsestraatweg



MAANDAG 19 MAART 2018

	Doorsnede				Ri. Oost				Ri. West			
	L	M	Z	Tot	L	M	Z	Tot	L	M	Z	Tot
00:00 - 01:00	16	0	1	17	7	0	0	7	9	0	1	10
01:00 - 02:00	7	0	0	7	1	0	0	1	6	0	0	6
02:00 - 03:00	1	0	0	1	1	0	0	1	0	0	0	0
03:00 - 04:00	12	0	0	12	3	0	0	3	9	0	0	9
04:00 - 05:00	18	1	0	19	9	0	0	9	9	1	0	10
05:00 - 06:00	32	0	1	33	9	0	1	10	23	0	0	23
06:00 - 07:00	163	9	6	178	61	7	3	71	102	2	3	107
07:00 - 08:00	444	20	29	493	242	10	15	267	202	10	14	226
08:00 - 09:00	606	25	46	677	295	11	22	328	311	14	24	349
09:00 - 10:00	519	53	33	605	284	28	19	331	235	25	14	274
10:00 - 11:00	455	22	25	502	208	11	11	230	247	11	14	272
11:00 - 12:00	507	24	29	560	246	7	11	264	261	17	18	296
12:00 - 13:00	525	19	28	572	260	7	9	276	265	12	19	296
13:00 - 14:00	558	20	26	604	283	7	17	307	275	13	9	297
14:00 - 15:00	554	21	33	608	259	15	14	288	295	6	19	320
15:00 - 16:00	620	40	40	700	264	16	22	302	356	24	18	398
16:00 - 17:00	681	35	38	754	313	18	19	350	368	17	19	404
17:00 - 18:00	769	36	52	857	362	15	29	406	407	21	23	451
18:00 - 19:00	519	22	23	564	228	9	9	246	291	13	14	318
19:00 - 20:00	362	16	11	389	168	7	5	180	194	9	6	209
20:00 - 21:00	265	6	10	281	106	3	5	114	159	3	5	167
21:00 - 22:00	150	2	1	153	62	1	0	63	88	1	1	90
22:00 - 23:00	132	0	0	132	77	0	0	77	55	0	0	55
23:00 - 24:00	87	0	0	87	59	0	0	59	28	0	0	28
Etmaal (0-24u)	8002	371	432	8805	3807	172	211	4190	4195	199	221	4615
Dag (7-19u)	6757	337	402	7496	3244	154	197	3595	3513	183	205	3901
Avond (19-23u)	909	24	22	955	413	11	10	434	496	13	12	521
Nacht (23-7u)	336	10	8	354	150	7	4	161	186	3	4	193
Ochtendspits (7-9u)	1050	45	75	1170	537	21	37	595	513	24	38	575
Avondspits (16-18u)	1450	71	90	1611	675	33	48	756	775	38	42	855

VERKEERSTELLING

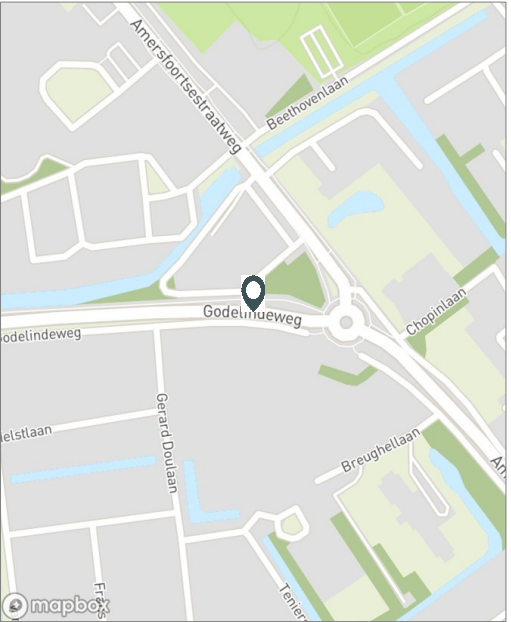
Motorvoertuigen

Meetlocatie

Godelindeweg
Naarden
Tussen Thierensweg en Amersfoortsestraatweg
Ri. 1 = Ri. Oost (Amersfoortsestraatweg)
Ri. 2 = Ri. West (Thierensweg)

Meting

Meetperiode: 16 maart t/m 9 april 2018
Methodiek: Telslangen (Meetel)
In opdracht van: Aveco de Bondt
Uitgevoerd door: Meetel



Voertuigclassificatie

Voertuigclassificatie op basis van ascombinaties
L = Licht verkeer (asafstand < 3,7 m)
M = Middelzwaar verkeer (asafstand 3,7 - 7,0 m)
Z = Zwaar verkeer (asafstand > 7,0 m)

Godelindeweg, Naarden

Tussen Thierensweg en Amersfoortsestraatweg



DINSDAG 20 MAART 2018

	Doorsnede				Ri. Oost				Ri. West			
	L	M	Z	Tot	L	M	Z	Tot	L	M	Z	Tot
00:00 - 01:00	18	1	0	19	10	0	0	10	8	1	0	9
01:00 - 02:00	6	0	0	6	1	0	0	1	5	0	0	5
02:00 - 03:00	4	0	0	4	2	0	0	2	2	0	0	2
03:00 - 04:00	4	0	0	4	2	0	0	2	2	0	0	2
04:00 - 05:00	19	0	0	19	8	0	0	8	11	0	0	11
05:00 - 06:00	27	0	0	27	11	0	0	11	16	0	0	16
06:00 - 07:00	157	10	5	172	64	6	4	74	93	4	1	98
07:00 - 08:00	446	33	25	504	233	14	15	262	213	19	10	242
08:00 - 09:00	656	31	51	738	347	14	30	391	309	17	21	347
09:00 - 10:00	532	29	30	591	259	15	12	286	273	14	18	305
10:00 - 11:00	462	31	24	517	222	17	12	251	240	14	12	266
11:00 - 12:00	499	27	29	555	231	9	11	251	268	18	18	304
12:00 - 13:00	523	24	20	567	220	10	11	241	303	14	9	326
13:00 - 14:00	537	33	34	604	241	19	17	277	296	14	17	327
14:00 - 15:00	572	33	41	646	269	15	18	302	303	18	23	344
15:00 - 16:00	637	34	47	718	290	13	20	323	347	21	27	395
16:00 - 17:00	653	33	45	731	301	15	16	332	352	18	29	399
17:00 - 18:00	662	34	32	728	303	15	15	333	359	19	17	395
18:00 - 19:00	569	21	34	624	278	11	18	307	291	10	16	317
19:00 - 20:00	448	15	20	483	201	9	14	224	247	6	6	259
20:00 - 21:00	217	7	8	232	118	5	3	126	99	2	5	106
21:00 - 22:00	178	7	3	188	88	4	3	95	90	3	0	93
22:00 - 23:00	165	0	1	166	87	0	1	88	78	0	0	78
23:00 - 24:00	111	1	0	112	55	1	0	56	56	0	0	56
Etmaal (0-24u)	8102	404	449	8955	3841	192	220	4253	4261	212	229	4702
Dag (7-19u)	6748	363	412	7523	3194	167	195	3556	3554	196	217	3967
Avond (19-23u)	1008	29	32	1069	494	18	21	533	514	11	11	536
Nacht (23-7u)	346	12	5	363	153	7	4	164	193	5	1	199
Ochtendspits (7-9u)	1102	64	76	1242	580	28	45	653	522	36	31	589
Avondspits (16-18u)	1315	67	77	1459	604	30	31	665	711	37	46	794

VERKEERSTELLING

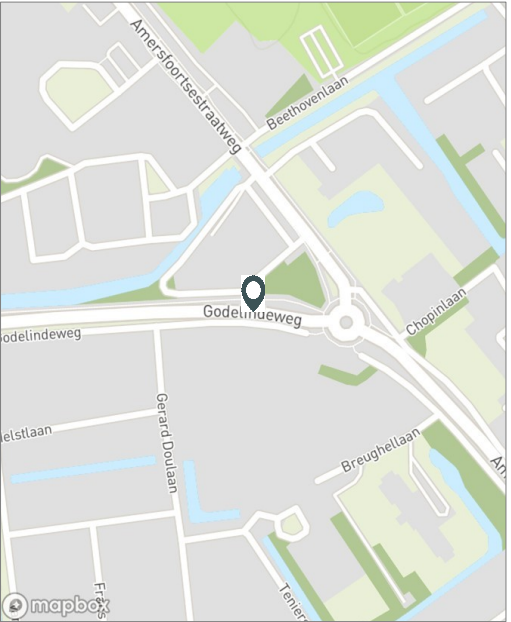
Motorvoertuigen

Meetlocatie

Godelindeweg
Naarden
Tussen Thierensweg en Amersfoortsestraatweg
Ri. 1 = Ri. Oost (Amersfoortsestraatweg)
Ri. 2 = Ri. West (Thierensweg)

Meting

Meetperiode: 16 maart t/m 9 april 2018
Methodiek: Telslangen (Meetel)
In opdracht van: Aveco de Bondt
Uitgevoerd door: Meetel



Voertuigclassificatie

Voertuigclassificatie op basis van ascombinaties
L = Licht verkeer (asafstand < 3,7 m)
M = Middelzwaar verkeer (asafstand 3,7 - 7,0 m)
Z = Zwaar verkeer (asafstand > 7,0 m)

Godelindeweg, Naarden

Tussen Thierensweg en Amersfoortsestraatweg



WOENSDAG 21 MAART 2018

		Doorsnede				Ri. Oost				Ri. West			
		L	M	Z	Tot	L	M	Z	Tot	L	M	Z	Tot
00:00	- 01:00	25	2	0	27	7	1	0	8	18	1	0	19
01:00	- 02:00	9	0	0	9	3	0	0	3	6	0	0	6
02:00	- 03:00	6	1	0	7	4	0	0	4	2	1	0	3
03:00	- 04:00	5	0	0	5	3	0	0	3	2	0	0	2
04:00	- 05:00	6	0	1	7	3	0	1	4	3	0	0	3
05:00	- 06:00	23	1	1	25	8	0	0	8	15	1	1	17
06:00	- 07:00	163	8	5	176	56	5	3	64	107	3	2	112
07:00	- 08:00	393	33	22	448	206	14	10	230	187	19	12	218
08:00	- 09:00	621	23	39	683	279	11	20	310	342	12	19	373
09:00	- 10:00	535	30	26	591	252	17	12	281	283	13	14	310
10:00	- 11:00	484	19	29	532	229	11	17	257	255	8	12	275
11:00	- 12:00	509	32	22	563	236	16	10	262	273	16	12	301
12:00	- 13:00	583	36	28	647	259	15	14	288	324	21	14	359
13:00	- 14:00	544	31	27	602	230	16	14	260	314	15	13	342
14:00	- 15:00	589	23	38	650	264	11	16	291	325	12	22	359
15:00	- 16:00	629	39	47	715	293	16	16	325	336	23	31	390
16:00	- 17:00	710	24	58	792	345	9	25	379	365	15	33	413
17:00	- 18:00	679	34	40	753	318	21	19	358	361	13	21	395
18:00	- 19:00	526	25	28	579	241	12	11	264	285	13	17	315
19:00	- 20:00	370	9	13	392	156	3	5	164	214	6	8	228
20:00	- 21:00	262	9	6	277	113	6	5	124	149	3	1	153
21:00	- 22:00	161	2	3	166	67	2	2	71	94	0	1	95
22:00	- 23:00	175	2	0	177	96	1	0	97	79	1	0	80
23:00	- 24:00	102	0	2	104	58	0	1	59	44	0	1	45
Etmaal (0-24u)		8109	383	435	8927	3726	187	201	4114	4383	196	234	4813
Dag (7-19u)		6802	349	404	7555	3152	169	184	3505	3650	180	220	4050
Avond (19-23u)		968	22	22	1012	432	12	12	456	536	10	10	556
Nacht (23-7u)		339	12	9	360	142	6	5	153	197	6	4	207
Ochtendspits (7-9u)		1014	56	61	1131	485	25	30	540	529	31	31	591
Avondspits (16-18u)		1389	58	98	1545	663	30	44	737	726	28	54	808

VERKEERSTELLING

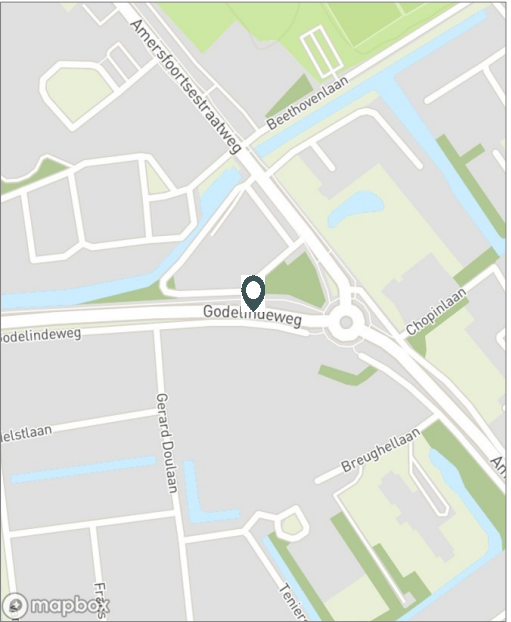
Motorvoertuigen

Meetlocatie

Godelindeweg
Naarden
Tussen Thierensweg en Amersfoortsestraatweg
Ri. 1 = Ri. Oost (Amersfoortsestraatweg)
Ri. 2 = Ri. West (Thierensweg)

Meting

Meetperiode: 16 maart t/m 9 april 2018
Methodiek: Telslangen (Meetel)
In opdracht van: Aveco de Bondt
Uitgevoerd door: Meetel



Voertuigclassificatie

Voertuigclassificatie op basis van ascombinaties
L = Licht verkeer (asafstand < 3,7 m)
M = Middelzwaar verkeer (asafstand 3,7 - 7,0 m)
Z = Zwaar verkeer (asafstand > 7,0 m)

Godelindeweg, Naarden

Tussen Thierensweg en Amersfoortsestraatweg



VRIJDAG 23 MAART 2018

			Doorsnede				Ri. Oost				Ri. West			
			L	M	Z	Tot	L	M	Z	Tot	L	M	Z	Tot
00:00	-	01:00	33	0	0	33	16	0	0	16	17	0	0	17
01:00	-	02:00	17	0	0	17	12	0	0	12	5	0	0	5
02:00	-	03:00	3	1	0	4	0	0	0	0	3	1	0	4
03:00	-	04:00	12	0	0	12	3	0	0	3	9	0	0	9
04:00	-	05:00	17	1	0	18	3	0	0	3	14	1	0	15
05:00	-	06:00	36	1	1	38	19	0	0	19	17	1	1	19
06:00	-	07:00	126	8	3	137	46	3	3	52	80	5	0	85
07:00	-	08:00	361	26	24	411	192	11	14	217	169	15	10	194
08:00	-	09:00	531	51	69	651	259	30	42	331	272	21	27	320
09:00	-	10:00	507	36	41	584	258	16	21	295	249	20	20	289
10:00	-	11:00	657	48	65	770	404	22	36	462	253	26	29	308
11:00	-	12:00	675	56	86	817	425	32	55	512	250	24	31	305
12:00	-	13:00	643	47	38	728	346	24	21	391	297	23	17	337
13:00	-	14:00	539	31	41	611	237	12	22	271	302	19	19	340
14:00	-	15:00	601	32	50	683	289	14	25	328	312	18	25	355
15:00	-	16:00	699	33	61	793	322	20	30	372	377	13	31	421
16:00	-	17:00	732	50	58	840	302	27	26	355	430	23	32	485
17:00	-	18:00	681	45	56	782	333	20	26	379	348	25	30	403
18:00	-	19:00	512	26	29	567	259	12	16	287	253	14	13	280
19:00	-	20:00	354	11	16	381	163	7	6	176	191	4	10	205
20:00	-	21:00	233	1	6	240	100	0	3	103	133	1	3	137
21:00	-	22:00	133	3	4	140	52	2	2	56	81	1	2	84
22:00	-	23:00	134	2	3	139	63	1	1	65	71	1	2	74
23:00	-	24:00	120	1	0	121	64	1	0	65	56	0	0	56
Etmaal (0-24u)			8356	510	651	9517	4167	254	349	4770	4189	256	302	4747
Dag (7-19u)			7138	481	618	8237	3626	240	334	4200	3512	241	284	4037
Avond (19-23u)			854	17	29	900	378	10	12	400	476	7	17	500
Nacht (23-7u)			364	12	4	380	163	4	3	170	201	8	1	210
Ochtendspits (7-9u)			892	77	93	1062	451	41	56	548	441	36	37	514
Avondspits (16-18u)			1413	95	114	1622	635	47	52	734	778	48	62	888

VERKEERSTELLING

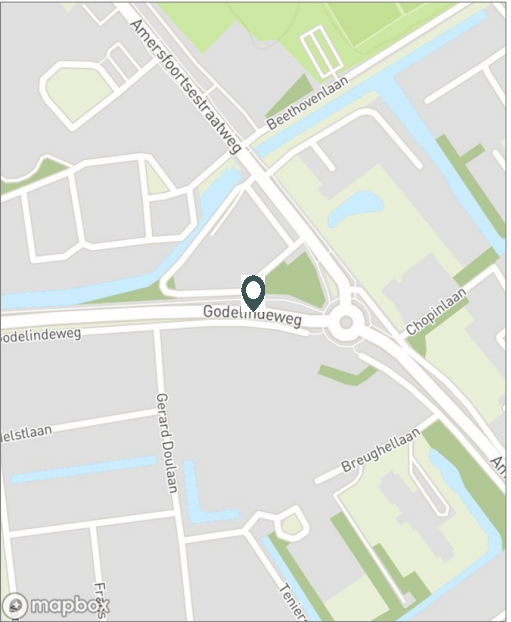
Motorvoertuigen

Meetlocatie

Godelindeweg
Naarden
Tussen Thierensweg en Amersfoortsestraatweg
Ri. 1 = Ri. Oost (Amersfoortsestraatweg)
Ri. 2 = Ri. West (Thierensweg)

Meting

Meetperiode: 16 maart t/m 9 april 2018
Methodiek: Telslangen (Meetel)
In opdracht van: Aveco de Bondt
Uitgevoerd door: Meetel



Voertuigclassificatie

Voertuigclassificatie op basis van ascombinaties
L = Licht verkeer (asafstand < 3,7 m)
M = Middelzwaar verkeer (asafstand 3,7 - 7,0 m)
Z = Zwaar verkeer (asafstand > 7,0 m)

Godelindeweg, Naarden

Tussen Thierensweg en Amersfoortsestraatweg



ZATERDAG 24 MAART 2018													
		Doorsnede				Ri. Oost				Ri. West			
		L	M	Z	Tot	L	M	Z	Tot	L	M	Z	Tot
00:00	- 01:00	61	1	0	62	30	1	0	31	31	0	0	31
01:00	- 02:00	28	0	1	29	13	0	0	13	15	0	1	16
02:00	- 03:00	12	0	0	12	3	0	0	3	9	0	0	9
03:00	- 04:00	8	0	0	8	6	0	0	6	2	0	0	2
04:00	- 05:00	8	4	0	12	2	1	0	3	6	3	0	9
05:00	- 06:00	14	2	1	17	8	2	0	10	6	0	1	7
06:00	- 07:00	64	5	2	71	28	2	1	31	36	3	1	40
07:00	- 08:00	116	8	7	131	40	5	2	47	76	3	5	84
08:00	- 09:00	345	15	11	371	99	7	6	112	246	8	5	259
09:00	- 10:00	497	24	24	545	202	10	14	226	295	14	10	319
10:00	- 11:00	624	33	45	702	285	15	26	326	339	18	19	376
11:00	- 12:00	685	25	45	755	332	9	30	371	353	16	15	384
12:00	- 13:00	705	21	60	786	323	11	31	365	382	10	29	421
13:00	- 14:00	708	22	45	775	324	14	23	361	384	8	22	414
14:00	- 15:00	758	25	52	835	343	16	28	387	415	9	24	448
15:00	- 16:00	724	38	30	792	344	19	15	378	380	19	15	414
16:00	- 17:00	645	22	43	710	329	9	26	364	316	13	17	346
17:00	- 18:00	550	21	35	606	273	11	18	302	277	10	17	304
18:00	- 19:00	369	10	6	385	186	5	5	196	183	5	1	189
19:00	- 20:00	289	6	7	302	140	2	5	147	149	4	2	155
20:00	- 21:00	208	3	4	215	92	2	2	96	116	1	2	119
21:00	- 22:00	117	1	2	120	54	1	0	55	63	0	2	65
22:00	- 23:00	127	1	0	128	50	1	0	51	77	0	0	77
23:00	- 24:00	108	2	0	110	48	1	0	49	60	1	0	61
Etmaal (0-24u)		7770	289	420	8479	3554	144	232	3930	4216	145	188	4549
Dag (7-19u)		6726	264	403	7393	3080	131	224	3435	3646	133	179	3958
Avond (19-23u)		741	11	13	765	336	6	7	349	405	5	6	416
Nacht (23-7u)		303	14	4	321	138	7	1	146	165	7	3	175
Ochtendspits (7-9u)		461	23	18	502	139	12	8	159	322	11	10	343
Avondspits (16-18u)		1195	43	78	1316	602	20	44	666	593	23	34	650

VERKEERSTELLING

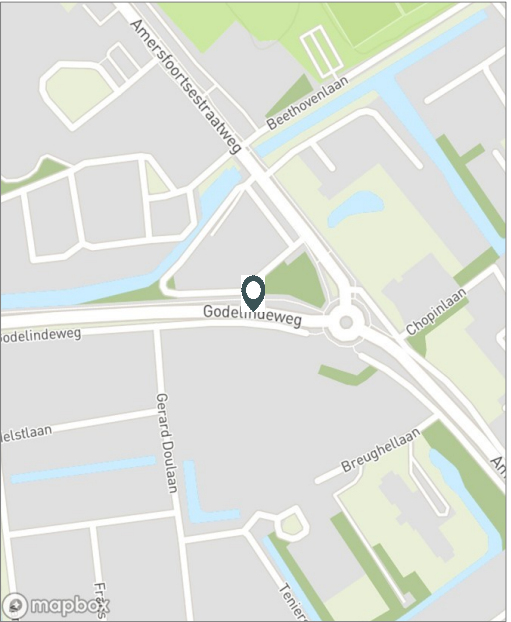
Motorvoertuigen

Meetlocatie

Godelindeweg
Naarden
Tussen Thierensweg en Amersfoortsestraatweg
Ri. 1 = Ri. Oost (Amersfoortsestraatweg)
Ri. 2 = Ri. West (Thierensweg)

Meting

Meetperiode: 16 maart t/m 9 april 2018
Methodiek: Telslangen (Meetel)
In opdracht van: Aveco de Bondt
Uitgevoerd door: Meetel



Voertuigclassificatie

Voertuigclassificatie op basis van ascombinaties
L = Licht verkeer (asafstand < 3,7 m)
M = Middelzwaar verkeer (asafstand 3,7 - 7,0 m)
Z = Zwaar verkeer (asafstand > 7,0 m)

Godelindeweg, Naarden

Tussen Thierensweg en Amersfoortsestraatweg



ZONDAG 25 MAART 2018

	Doorsnede				Ri. Oost				Ri. West			
	L	M	Z	Tot	L	M	Z	Tot	L	M	Z	Tot
00:00 - 01:00	77	0	0	77	35	0	0	35	42	0	0	42
01:00 - 02:00	39	0	0	39	17	0	0	17	22	0	0	22
02:00 - 03:00	31	0	0	31	16	0	0	16	15	0	0	15
03:00 - 04:00	22	0	0	22	14	0	0	14	8	0	0	8
04:00 - 05:00	8	0	0	8	6	0	0	6	2	0	0	2
05:00 - 06:00	14	1	1	16	5	0	0	5	9	1	1	11
06:00 - 07:00	28	0	0	28	15	0	0	15	13	0	0	13
07:00 - 08:00	48	0	1	49	23	0	0	23	25	0	1	26
08:00 - 09:00	111	3	3	117	46	2	1	49	65	1	2	68
09:00 - 10:00	215	2	2	219	58	1	1	60	157	1	1	159
10:00 - 11:00	311	7	11	329	129	2	2	133	182	5	9	196
11:00 - 12:00	383	11	8	402	178	7	4	189	205	4	4	213
12:00 - 13:00	508	16	23	547	220	6	17	243	288	10	6	304
13:00 - 14:00	492	15	19	526	231	8	9	248	261	7	10	278
14:00 - 15:00	581	6	26	613	272	3	10	285	309	3	16	328
15:00 - 16:00	516	8	25	549	241	5	13	259	275	3	12	290
16:00 - 17:00	541	14	26	581	280	7	12	299	261	7	14	282
17:00 - 18:00	488	11	22	521	274	5	11	290	214	6	11	231
18:00 - 19:00	413	3	9	425	209	2	6	217	204	1	3	208
19:00 - 20:00	229	3	8	240	114	2	6	122	115	1	2	118
20:00 - 21:00	192	2	7	201	90	2	4	96	102	0	3	105
21:00 - 22:00	153	0	2	155	71	0	2	73	82	0	0	82
22:00 - 23:00	97	1	2	100	45	0	1	46	52	1	1	54
23:00 - 24:00	40	0	1	41	14	0	1	15	26	0	0	26
Etmaal (0-24u)	5537	103	196	5836	2603	52	100	2755	2934	51	96	3081
Dag (7-19u)	4607	96	175	4878	2161	48	86	2295	2446	48	89	2583
Avond (19-23u)	671	6	19	696	320	4	13	337	351	2	6	359
Nacht (23-7u)	259	1	2	262	122	0	1	123	137	1	1	139
Ochtendspits (7-9u)	159	3	4	166	69	2	1	72	90	1	3	94
Avondspits (16-18u)	1029	25	48	1102	554	12	23	589	475	13	25	513

VERKEERSTELLING

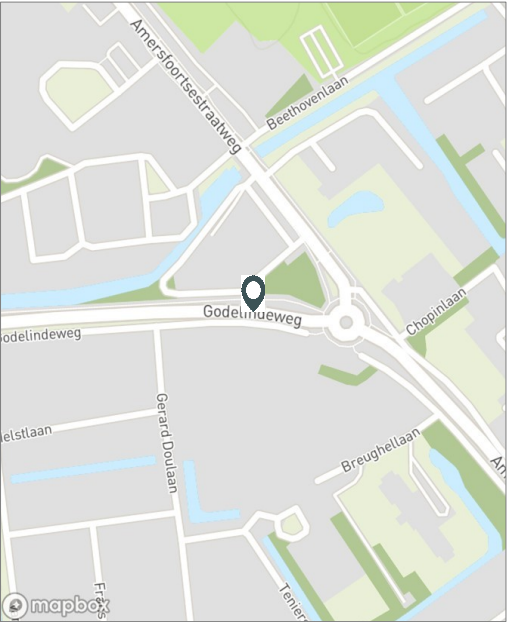
Motorvoertuigen

Meetlocatie

Godelindeweg
Naarden
Tussen Thierensweg en Amersfoortsestraatweg
Ri. 1 = Ri. Oost (Amersfoortsestraatweg)
Ri. 2 = Ri. West (Thierensweg)

Meting

Meetperiode: 16 maart t/m 9 april 2018
Methodiek: Telslangen (Meetel)
In opdracht van: Aveco de Bondt
Uitgevoerd door: Meetel



Voertuigclassificatie

Voertuigclassificatie op basis van ascombinaties
L = Licht verkeer (asafstand < 3,7 m)
M = Middelzwaar verkeer (asafstand 3,7 - 7,0 m)
Z = Zwaar verkeer (asafstand > 7,0 m)

Godelindeweg, Naarden

Tussen Thierensweg en Amersfoortsestraatweg



MAANDAG 26 MAART 2018

			Doorsnede				Ri. Oost				Ri. West			
			L	M	Z	Tot	L	M	Z	Tot	L	M	Z	Tot
00:00	-	01:00	22	1	0	23	13	1	0	14	9	0	0	9
01:00	-	02:00	8	0	0	8	3	0	0	3	5	0	0	5
02:00	-	03:00	5	0	0	5	2	0	0	2	3	0	0	3
03:00	-	04:00	5	0	0	5	3	0	0	3	2	0	0	2
04:00	-	05:00	11	1	0	12	3	0	0	3	8	1	0	9
05:00	-	06:00	20	1	1	22	6	1	0	7	14	0	1	15
06:00	-	07:00	154	7	5	166	55	5	1	61	99	2	4	105
07:00	-	08:00	391	24	27	442	195	10	12	217	196	14	15	225
08:00	-	09:00	610	39	44	693	315	17	23	355	295	22	21	338
09:00	-	10:00	492	26	24	542	264	17	10	291	228	9	14	251
10:00	-	11:00	417	21	29	467	197	13	16	226	220	8	13	241
11:00	-	12:00	428	19	22	469	205	6	9	220	223	13	13	249
12:00	-	13:00	510	29	20	559	241	9	10	260	269	20	10	299
13:00	-	14:00	530	23	39	592	233	10	18	261	297	13	21	331
14:00	-	15:00	555	26	33	614	269	14	10	293	286	12	23	321
15:00	-	16:00	592	25	44	661	267	17	20	304	325	8	24	357
16:00	-	17:00	660	38	53	751	277	17	25	319	383	21	28	432
17:00	-	18:00	722	43	66	831	304	18	26	348	418	25	40	483
18:00	-	19:00	703	29	37	769	258	10	15	283	445	19	22	486
19:00	-	20:00	411	9	13	433	195	5	6	206	216	4	7	227
20:00	-	21:00	284	4	4	292	128	2	2	132	156	2	2	160
21:00	-	22:00	203	5	3	211	100	1	1	102	103	4	2	109
22:00	-	23:00	149	1	2	152	80	0	2	82	69	1	0	70
23:00	-	24:00	82	0	0	82	39	0	0	39	43	0	0	43
Etmaal (0-24u)			7964	371	466	8801	3652	173	206	4031	4312	198	260	4770
Dag (7-19u)			6610	342	438	7390	3025	158	194	3377	3585	184	244	4013
Avond (19-23u)			1047	19	22	1088	503	8	11	522	544	11	11	566
Nacht (23-7u)			307	10	6	323	124	7	1	132	183	3	5	191
Ochtendspits (7-9u)			1001	63	71	1135	510	27	35	572	491	36	36	563
Avondspits (16-18u)			1382	81	119	1582	581	35	51	667	801	46	68	915

VERKEERSTELLING

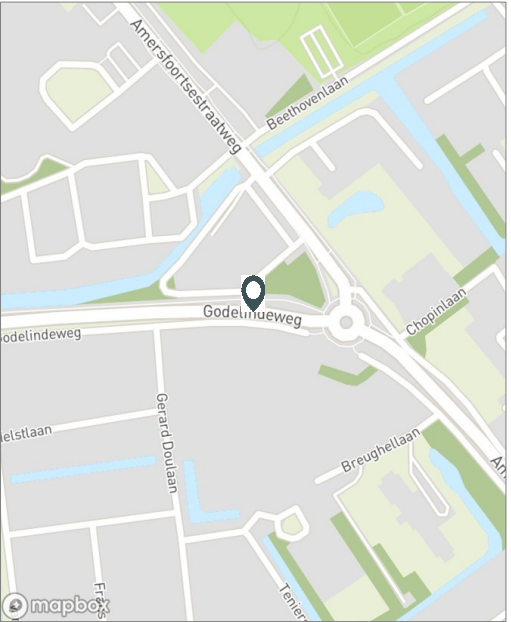
Motorvoertuigen

Meetlocatie

Godelindeweg
Naarden
Tussen Thierensweg en Amersfoortsestraatweg
Ri. 1 = Ri. Oost (Amersfoortsestraatweg)
Ri. 2 = Ri. West (Thierensweg)

Meting

Meetperiode: 16 maart t/m 9 april 2018
Methodiek: Telslangen (Meetel)
In opdracht van: Aveco de Bondt
Uitgevoerd door: Meetel



Voertuigclassificatie

Voertuigclassificatie op basis van ascombinaties
L = Licht verkeer (asafstand < 3,7 m)
M = Middelzwaar verkeer (asafstand 3,7 - 7,0 m)
Z = Zwaar verkeer (asafstand > 7,0 m)

Godelindeweg, Naarden

Tussen Thierensweg en Amersfoortsestraatweg



DINSDAG 27 MAART 2018

	Doorsnede				Ri. Oost				Ri. West			
	L	M	Z	Tot	L	M	Z	Tot	L	M	Z	Tot
00:00 - 01:00	20	0	0	20	11	0	0	11	9	0	0	9
01:00 - 02:00	7	0	0	7	4	0	0	4	3	0	0	3
02:00 - 03:00	3	0	0	3	1	0	0	1	2	0	0	2
03:00 - 04:00	4	0	0	4	1	0	0	1	3	0	0	3
04:00 - 05:00	6	0	0	6	2	0	0	2	4	0	0	4
05:00 - 06:00	22	1	2	25	14	0	2	16	8	1	0	9
06:00 - 07:00	171	5	5	181	68	4	2	74	103	1	3	107
07:00 - 08:00	417	22	26	465	239	9	14	262	178	13	12	203
08:00 - 09:00	651	27	59	737	345	13	31	389	306	14	28	348
09:00 - 10:00	554	31	30	615	280	15	19	314	274	16	11	301
10:00 - 11:00	476	30	26	532	225	11	18	254	251	19	8	278
11:00 - 12:00	486	30	32	548	214	18	15	247	272	12	17	301
12:00 - 13:00	541	24	31	596	251	10	14	275	290	14	17	321
13:00 - 14:00	523	29	30	582	227	15	12	254	296	14	18	328
14:00 - 15:00	585	35	33	653	266	19	13	298	319	16	20	355
15:00 - 16:00	636	34	54	724	267	14	29	310	369	20	25	414
16:00 - 17:00	691	37	75	803	316	20	33	369	375	17	42	434
17:00 - 18:00	835	41	60	936	278	18	30	326	557	23	30	610
18:00 - 19:00	701	19	54	774	278	9	22	309	423	10	32	465
19:00 - 20:00	433	6	15	454	181	5	10	196	252	1	5	258
20:00 - 21:00	272	5	9	286	152	4	6	162	120	1	3	124
21:00 - 22:00	193	4	2	199	100	2	0	102	93	2	2	97
22:00 - 23:00	205	3	5	213	101	2	4	107	104	1	1	106
23:00 - 24:00	149	0	3	152	60	0	1	61	89	0	2	91
Etmaal (0-24u)	8581	383	551	9515	3881	188	275	4344	4700	195	276	5171
Dag (7-19u)	7096	359	510	7965	3186	171	250	3607	3910	188	260	4358
Avond (19-23u)	1103	18	31	1152	534	13	20	567	569	5	11	585
Nacht (23-7u)	382	6	10	398	161	4	5	170	221	2	5	228
Ochtendspits (7-9u)	1068	49	85	1202	584	22	45	651	484	27	40	551
Avondspits (16-18u)	1526	78	135	1739	594	38	63	695	932	40	72	1044

VERKEERSTELLING

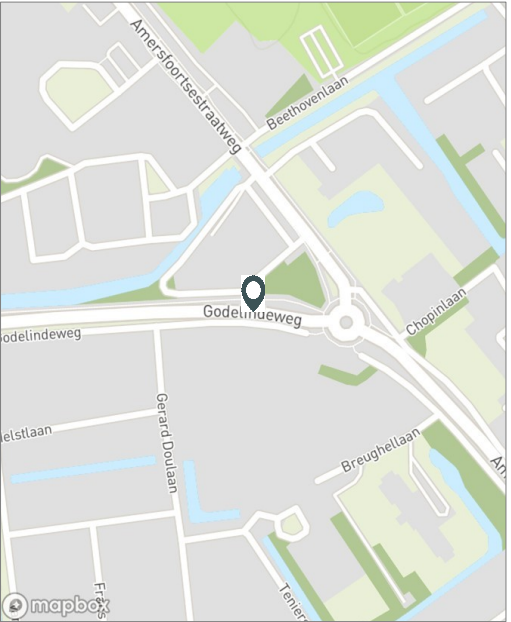
Motorvoertuigen

Meetlocatie

Godelindeweg
Naarden
Tussen Thierensweg en Amersfoortsestraatweg
Ri. 1 = Ri. Oost (Amersfoortsestraatweg)
Ri. 2 = Ri. West (Thierensweg)

Meting

Meetperiode: 16 maart t/m 9 april 2018
Methodiek: Telslangen (Meetel)
In opdracht van: Aveco de Bondt
Uitgevoerd door: Meetel



Voertuigclassificatie

Voertuigclassificatie op basis van ascombinaties
L = Licht verkeer (asafstand < 3,7 m)
M = Middelzwaar verkeer (asafstand 3,7 - 7,0 m)
Z = Zwaar verkeer (asafstand > 7,0 m)

Godelindeweg, Naarden

Tussen Thierensweg en Amersfoortsestraatweg



WOENSDAG 28 MAART 2018

	Doorsnede				Ri. Oost				Ri. West			
	L	M	Z	Tot	L	M	Z	Tot	L	M	Z	Tot
00:00 - 01:00	26	0	3	29	14	0	2	16	12	0	1	13
01:00 - 02:00	10	0	0	10	3	0	0	3	7	0	0	7
02:00 - 03:00	7	0	0	7	1	0	0	1	6	0	0	6
03:00 - 04:00	5	0	0	5	3	0	0	3	2	0	0	2
04:00 - 05:00	9	1	1	11	2	0	1	3	7	1	0	8
05:00 - 06:00	35	0	0	35	17	0	0	17	18	0	0	18
06:00 - 07:00	153	8	2	163	51	7	1	59	102	1	1	104
07:00 - 08:00	412	40	19	471	228	18	8	254	184	22	11	217
08:00 - 09:00	622	25	43	690	272	8	20	300	350	17	23	390
09:00 - 10:00	455	29	33	517	224	12	16	252	231	17	17	265
10:00 - 11:00	505	23	31	559	241	12	16	269	264	11	15	290
11:00 - 12:00	543	23	30	596	239	9	13	261	304	14	17	335
12:00 - 13:00	562	29	44	635	248	16	17	281	314	13	27	354
13:00 - 14:00	550	34	40	624	238	12	22	272	312	22	18	352
14:00 - 15:00	607	34	51	692	269	20	21	310	338	14	30	382
15:00 - 16:00	649	38	69	756	289	21	30	340	360	17	39	416
16:00 - 17:00	793	49	89	931	270	17	35	322	523	32	54	609
17:00 - 18:00	853	62	78	993	294	31	32	357	559	31	46	636
18:00 - 19:00	670	16	42	728	257	7	22	286	413	9	20	442
19:00 - 20:00	390	12	22	424	159	5	9	173	231	7	13	251
20:00 - 21:00	254	8	14	276	115	4	10	129	139	4	4	147
21:00 - 22:00	150	2	2	154	53	0	0	53	97	2	2	101
22:00 - 23:00	175	3	7	185	82	3	4	89	93	0	3	96
23:00 - 24:00	126	2	4	132	51	2	2	55	75	0	2	77
Etmaal (0-24u)	8561	438	624	9623	3620	204	281	4105	4941	234	343	5518
Dag (7-19u)	7221	402	569	8192	3069	183	252	3504	4152	219	317	4688
Avond (19-23u)	969	25	45	1039	409	12	23	444	560	13	22	595
Nacht (23-7u)	371	11	10	392	142	9	6	157	229	2	4	235
Ochtendspits (7-9u)	1034	65	62	1161	500	26	28	554	534	39	34	607
Avondspits (16-18u)	1646	111	167	1924	564	48	67	679	1082	63	100	1245

VERKEERSTELLING

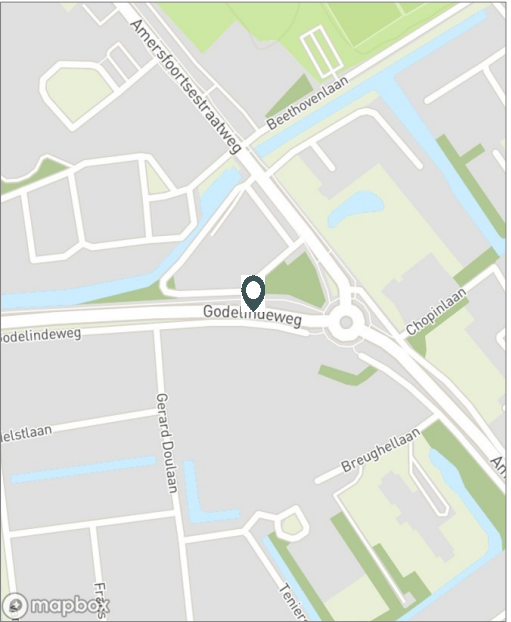
Motorvoertuigen

Meetlocatie

Godelindeweg
Naarden
Tussen Thierensweg en Amersfoortsestraatweg
Ri. 1 = Ri. Oost (Amersfoortsestraatweg)
Ri. 2 = Ri. West (Thierensweg)

Meting

Meetperiode: 16 maart t/m 9 april 2018
Methodiek: Telslangen (Meetel)
In opdracht van: Aveco de Bondt
Uitgevoerd door: Meetel



Voertuigclassificatie

Voertuigclassificatie op basis van ascombinaties
L = Licht verkeer (asafstand < 3,7 m)
M = Middelzwaar verkeer (asafstand 3,7 - 7,0 m)
Z = Zwaar verkeer (asafstand > 7,0 m)

Godelindeweg, Naarden

Tussen Thierensweg en Amersfoortsestraatweg



VRIJDAG 30 MAART 2018

	Doorsnede				Ri. Oost				Ri. West			
	L	M	Z	Tot	L	M	Z	Tot	L	M	Z	Tot
00:00 - 01:00	52	0	0	52	24	0	0	24	28	0	0	28
01:00 - 02:00	18	0	1	19	10	0	0	10	8	0	1	9
02:00 - 03:00	3	2	0	5	1	0	0	1	2	2	0	4
03:00 - 04:00	4	1	1	6	2	0	0	2	2	1	1	4
04:00 - 05:00	4	1	0	5	2	0	0	2	2	1	0	3
05:00 - 06:00	18	2	1	21	6	0	0	6	12	2	1	15
06:00 - 07:00	100	4	4	108	32	4	3	39	68	0	1	69
07:00 - 08:00	274	28	28	330	129	8	13	150	145	20	15	180
08:00 - 09:00	415	33	31	479	181	22	13	216	234	11	18	263
09:00 - 10:00	475	32	35	542	193	11	14	218	282	21	21	324
10:00 - 11:00	598	33	47	678	250	12	18	280	348	21	29	398
11:00 - 12:00	669	42	48	759	283	22	26	331	386	20	22	428
12:00 - 13:00	668	48	45	761	296	19	24	339	372	29	21	422
13:00 - 14:00	683	39	50	772	316	20	21	357	367	19	29	415
14:00 - 15:00	728	49	56	833	318	28	27	373	410	21	29	460
15:00 - 16:00	781	32	75	888	353	18	36	407	428	14	39	481
16:00 - 17:00	818	45	53	916	406	25	19	450	412	20	34	466
17:00 - 18:00	590	34	54	678	330	14	21	365	260	20	33	313
18:00 - 19:00	474	18	22	514	239	7	16	262	235	11	6	252
19:00 - 20:00	327	10	9	346	136	5	4	145	191	5	5	201
20:00 - 21:00	225	5	1	231	112	2	1	115	113	3	0	116
21:00 - 22:00	173	4	3	180	80	2	1	83	93	2	2	97
22:00 - 23:00	126	1	0	127	64	0	0	64	62	1	0	63
23:00 - 24:00	87	1	2	90	38	1	1	40	49	0	1	50
Etmaal (0-24u)	8310	464	566	9340	3801	220	258	4279	4509	244	308	5061
Dag (7-19u)	7173	433	544	8150	3294	206	248	3748	3879	227	296	4402
Avond (19-23u)	851	20	13	884	392	9	6	407	459	11	7	477
Nacht (23-7u)	286	11	9	306	115	5	4	124	171	6	5	182
Ochtendspits (7-9u)	689	61	59	809	310	30	26	366	379	31	33	443
Avondspits (16-18u)	1408	79	107	1594	736	39	40	815	672	40	67	779

VERKEERSTELLING

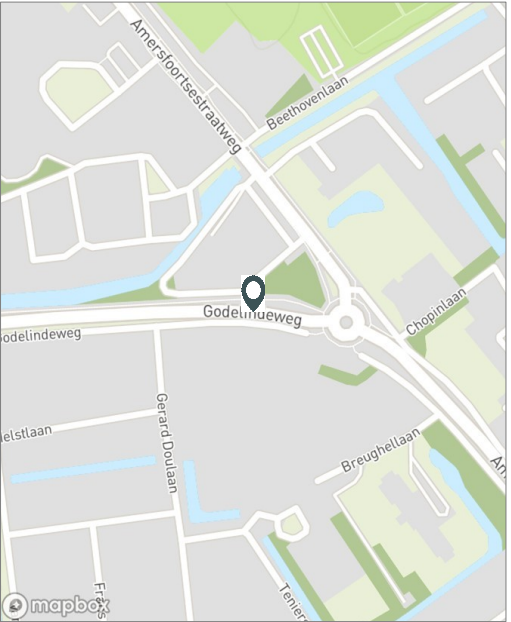
Motorvoertuigen

Meetlocatie

Godelindeweg
Naarden
Tussen Thierensweg en Amersfoortsestraatweg
Ri. 1 = Ri. Oost (Amersfoortsestraatweg)
Ri. 2 = Ri. West (Thierensweg)

Meting

Meetperiode: 16 maart t/m 9 april 2018
Methodiek: Telslangen (Meetel)
In opdracht van: Aveco de Bondt
Uitgevoerd door: Meetel



Voertuigclassificatie

Voertuigclassificatie op basis van ascombinaties
L = Licht verkeer (asafstand < 3,7 m)
M = Middelzwaar verkeer (asafstand 3,7 - 7,0 m)
Z = Zwaar verkeer (asafstand > 7,0 m)

Godelindeweg, Naarden

Tussen Thierensweg en Amersfoortsestraatweg



ZATERDAG 31 MAART 2018

	Doorsnede				Ri. Oost				Ri. West			
	L	M	Z	Tot	L	M	Z	Tot	L	M	Z	Tot
00:00 - 01:00	48	0	0	48	15	0	0	15	33	0	0	33
01:00 - 02:00	23	0	1	24	7	0	1	8	16	0	0	16
02:00 - 03:00	8	0	0	8	5	0	0	5	3	0	0	3
03:00 - 04:00	12	0	0	12	3	0	0	3	9	0	0	9
04:00 - 05:00	14	2	1	17	3	1	0	4	11	1	1	13
05:00 - 06:00	17	2	0	19	7	1	0	8	10	1	0	11
06:00 - 07:00	47	3	3	53	14	2	0	16	33	1	3	37
07:00 - 08:00	102	5	8	115	41	2	3	46	61	3	5	69
08:00 - 09:00	260	9	10	279	91	1	7	99	169	8	3	180
09:00 - 10:00	413	18	13	444	184	12	6	202	229	6	7	242
10:00 - 11:00	653	26	39	718	294	15	19	328	359	11	20	390
11:00 - 12:00	709	28	41	778	323	16	21	360	386	12	20	418
12:00 - 13:00	626	38	45	709	292	13	22	327	334	25	23	382
13:00 - 14:00	766	31	51	848	354	12	30	396	412	19	21	452
14:00 - 15:00	702	25	53	780	334	16	31	381	368	9	22	399
15:00 - 16:00	679	21	48	748	333	11	22	366	346	10	26	382
16:00 - 17:00	675	24	40	739	340	15	12	367	335	9	28	372
17:00 - 18:00	548	20	22	590	290	9	13	312	258	11	9	278
18:00 - 19:00	317	13	11	341	167	5	4	176	150	8	7	165
19:00 - 20:00	241	6	7	254	107	2	2	111	134	4	5	143
20:00 - 21:00	197	2	5	204	89	1	2	92	108	1	3	112
21:00 - 22:00	57	5	2	64	24	0	2	26	33	5	0	38
22:00 - 23:00	76	5	1	82	37	1	1	39	39	4	0	43
23:00 - 24:00	55	8	1	64	23	0	1	24	32	8	0	40
Etmaal (0-24u)	7245	291	402	7938	3377	135	199	3711	3868	156	203	4227
Dag (7-19u)	6450	258	381	7089	3043	127	190	3360	3407	131	191	3729
Avond (19-23u)	571	18	15	604	257	4	7	268	314	14	8	336
Nacht (23-7u)	224	15	6	245	77	4	2	83	147	11	4	162
Ochtendspits (7-9u)	362	14	18	394	132	3	10	145	230	11	8	249
Avondspits (16-18u)	1223	44	62	1329	630	24	25	679	593	20	37	650

VERKEERSTELLING

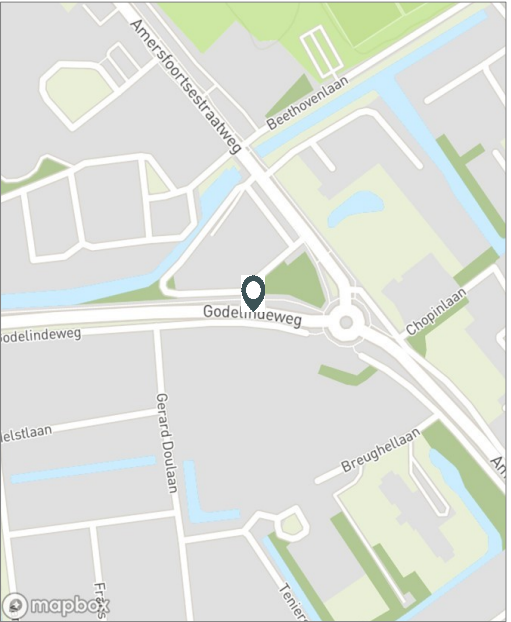
Motorvoertuigen

Meetlocatie

Godelindeweg
Naarden
Tussen Thierensweg en Amersfoortsestraatweg
Ri. 1 = Ri. Oost (Amersfoortsestraatweg)
Ri. 2 = Ri. West (Thierensweg)

Meting

Meetperiode: 16 maart t/m 9 april 2018
Methodiek: Telslangen (Meetel)
In opdracht van: Aveco de Bondt
Uitgevoerd door: Meetel



Voertuigclassificatie

Voertuigclassificatie op basis van ascombinaties
L = Licht verkeer (asafstand < 3,7 m)
M = Middelzwaar verkeer (asafstand 3,7 - 7,0 m)
Z = Zwaar verkeer (asafstand > 7,0 m)

Godelindeweg, Naarden

Tussen Thierensweg en Amersfoortsestraatweg



ZONDAG 1 APRIL 2018

	Doorsnede				Ri. Oost				Ri. West			
	L	M	Z	Tot	L	M	Z	Tot	L	M	Z	Tot
00:00 - 01:00	55	2	0	57	26	0	0	26	29	2	0	31
01:00 - 02:00	8	1	0	9	1	0	0	1	7	1	0	8
02:00 - 03:00	12	0	0	12	4	0	0	4	8	0	0	8
03:00 - 04:00	4	0	0	4	3	0	0	3	1	0	0	1
04:00 - 05:00	4	0	0	4	1	0	0	1	3	0	0	3
05:00 - 06:00	2	0	0	2	1	0	0	1	1	0	0	1
06:00 - 07:00	18	0	0	18	3	0	0	3	15	0	0	15
07:00 - 08:00	36	1	0	37	14	0	0	14	22	1	0	23
08:00 - 09:00	32	5	1	38	10	1	1	12	22	4	0	26
09:00 - 10:00	81	3	2	86	33	2	2	37	48	1	0	49
10:00 - 11:00	275	4	2	281	106	1	1	108	169	3	1	173
11:00 - 12:00	359	8	9	376	143	5	5	153	216	3	4	223
12:00 - 13:00	329	3	9	341	155	1	3	159	174	2	6	182
13:00 - 14:00	379	7	7	393	176	4	4	184	203	3	3	209
14:00 - 15:00	412	13	23	448	174	7	14	195	238	6	9	253
15:00 - 16:00	486	7	11	504	233	4	6	243	253	3	5	261
16:00 - 17:00	488	10	19	517	198	6	8	212	290	4	11	305
17:00 - 18:00	404	9	14	427	160	5	6	171	244	4	8	256
18:00 - 19:00	235	7	2	244	96	3	1	100	139	4	1	144
19:00 - 20:00	214	2	2	218	99	0	1	100	115	2	1	118
20:00 - 21:00	230	3	2	235	105	1	0	106	125	2	2	129
21:00 - 22:00	188	4	1	193	84	3	1	88	104	1	0	105
22:00 - 23:00	167	1	1	169	90	1	1	92	77	0	0	77
23:00 - 24:00	86	0	0	86	44	0	0	44	42	0	0	42
Etmaal (0-24u)	4504	90	105	4699	1959	44	54	2057	2545	46	51	2642
Dag (7-19u)	3516	77	99	3692	1498	39	51	1588	2018	38	48	2104
Avond (19-23u)	799	10	6	815	378	5	3	386	421	5	3	429
Nacht (23-7u)	189	3	0	192	83	0	0	83	106	3	0	109
Ochtendspits (7-9u)	68	6	1	75	24	1	1	26	44	5	0	49
Avondspits (16-18u)	892	19	33	944	358	11	14	383	534	8	19	561

VERKEERSTELLING

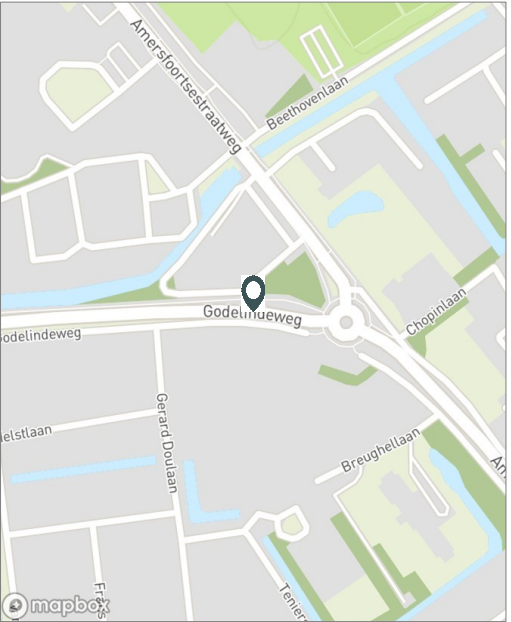
Motorvoertuigen

Meetlocatie

Godelindeweg
Naarden
Tussen Thierensweg en Amersfoortsestraatweg
Ri. 1 = Ri. Oost (Amersfoortsestraatweg)
Ri. 2 = Ri. West (Thierensweg)

Meting

Meetperiode: 16 maart t/m 9 april 2018
Methodiek: Telslangen (Meetel)
In opdracht van: Aveco de Bondt
Uitgevoerd door: Meetel



Voertuigclassificatie

Voertuigclassificatie op basis van ascombinaties
L = Licht verkeer (asafstand < 3,7 m)
M = Middelzwaar verkeer (asafstand 3,7 - 7,0 m)
Z = Zwaar verkeer (asafstand > 7,0 m)

Godelindeweg, Naarden

Tussen Thierensweg en Amersfoortsestraatweg



MAANDAG 2 APRIL 2018

	Doorsnede				Ri. Oost				Ri. West			
	L	M	Z	Tot	L	M	Z	Tot	L	M	Z	Tot
00:00 - 01:00	40	0	0	40	15	0	0	15	25	0	0	25
01:00 - 02:00	12	0	0	12	9	0	0	9	3	0	0	3
02:00 - 03:00	8	0	0	8	3	0	0	3	5	0	0	5
03:00 - 04:00	5	0	0	5	1	0	0	1	4	0	0	4
04:00 - 05:00	3	0	0	3	3	0	0	3	0	0	0	0
05:00 - 06:00	4	0	0	4	3	0	0	3	1	0	0	1
06:00 - 07:00	35	0	0	35	12	0	0	12	23	0	0	23
07:00 - 08:00	57	0	1	58	17	0	1	18	40	0	0	40
08:00 - 09:00	88	0	1	89	39	0	1	40	49	0	0	49
09:00 - 10:00	150	3	5	158	47	2	1	50	103	1	4	108
10:00 - 11:00	291	6	3	300	106	4	3	113	185	2	0	187
11:00 - 12:00	405	9	14	428	196	3	11	210	209	6	3	218
12:00 - 13:00	515	9	19	543	216	3	6	225	299	6	13	318
13:00 - 14:00	516	17	18	551	238	6	7	251	278	11	11	300
14:00 - 15:00	552	16	19	587	238	9	11	258	314	7	8	329
15:00 - 16:00	595	20	24	639	285	13	14	312	310	7	10	327
16:00 - 17:00	548	16	14	578	259	10	7	276	289	6	7	302
17:00 - 18:00	449	10	15	474	233	5	9	247	216	5	6	227
18:00 - 19:00	299	7	14	320	154	6	7	167	145	1	7	153
19:00 - 20:00	243	2	3	248	129	2	0	131	114	0	3	117
20:00 - 21:00	241	1	7	249	118	1	3	122	123	0	4	127
21:00 - 22:00	170	1	1	172	78	0	0	78	92	1	1	94
22:00 - 23:00	85	1	0	86	40	1	0	41	45	0	0	45
23:00 - 24:00	37	1	1	39	19	0	1	20	18	1	0	19
Etmaal (0-24u)	5348	119	159	5626	2458	65	82	2605	2890	54	77	3021
Dag (7-19u)	4465	113	147	4725	2028	61	78	2167	2437	52	69	2558
Avond (19-23u)	739	5	11	755	365	4	3	372	374	1	8	383
Nacht (23-7u)	144	1	1	146	65	0	1	66	79	1	0	80
Ochtendspits (7-9u)	145	0	2	147	56	0	2	58	89	0	0	89
Avondspits (16-18u)	997	26	29	1052	492	15	16	523	505	11	13	529

VERKEERSTELLING

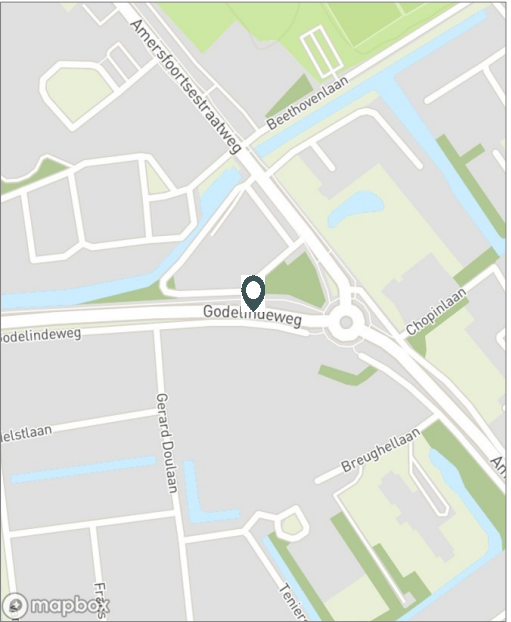
Motorvoertuigen

Meetlocatie

Godelindeweg
Naarden
Tussen Thierensweg en Amersfoortsestraatweg
Ri. 1 = Ri. Oost (Amersfoortsestraatweg)
Ri. 2 = Ri. West (Thierensweg)

Meting

Meetperiode: 16 maart t/m 9 april 2018
Methodiek: Telslangen (Meetel)
In opdracht van: Aveco de Bondt
Uitgevoerd door: Meetel



Voertuigclassificatie

Voertuigclassificatie op basis van ascombinaties
L = Licht verkeer (asafstand < 3,7 m)
M = Middelzwaar verkeer (asafstand 3,7 - 7,0 m)
Z = Zwaar verkeer (asafstand > 7,0 m)

Godelindeweg, Naarden

Tussen Thierensweg en Amersfoortsestraatweg



DINSDAG 3 APRIL 2018

	Doorsnede				Ri. Oost				Ri. West			
	L	M	Z	Tot	L	M	Z	Tot	L	M	Z	Tot
00:00 - 01:00	5	0	0	5	0	0	0	0	5	0	0	5
01:00 - 02:00	9	1	0	10	5	0	0	5	4	1	0	5
02:00 - 03:00	3	0	0	3	1	0	0	1	2	0	0	2
03:00 - 04:00	9	0	0	9	4	0	0	4	5	0	0	5
04:00 - 05:00	6	2	0	8	4	0	0	4	2	2	0	4
05:00 - 06:00	30	1	0	31	9	0	0	9	21	1	0	22
06:00 - 07:00	149	11	7	167	51	7	3	61	98	4	4	106
07:00 - 08:00	439	29	30	498	213	17	16	246	226	12	14	252
08:00 - 09:00	630	34	52	716	311	15	22	348	319	19	30	368
09:00 - 10:00	503	41	22	566	261	20	12	293	242	21	10	273
10:00 - 11:00	467	20	26	513	192	11	11	214	275	9	15	299
11:00 - 12:00	532	27	32	591	236	13	16	265	296	14	16	326
12:00 - 13:00	521	21	17	559	238	7	8	253	283	14	9	306
13:00 - 14:00	521	35	25	581	225	15	17	257	296	20	8	324
14:00 - 15:00	562	30	28	620	287	16	14	317	275	14	14	303
15:00 - 16:00	644	32	43	719	309	16	17	342	335	16	26	377
16:00 - 17:00	733	32	46	811	320	13	28	361	413	19	18	450
17:00 - 18:00	826	29	63	918	343	10	35	388	483	19	28	530
18:00 - 19:00	599	33	34	666	276	14	20	310	323	19	14	356
19:00 - 20:00	441	10	15	466	202	7	8	217	239	3	7	249
20:00 - 21:00	282	7	8	297	175	4	5	184	107	3	3	113
21:00 - 22:00	158	4	2	164	75	4	0	79	83	0	2	85
22:00 - 23:00	138	2	2	142	72	1	0	73	66	1	2	69
23:00 - 24:00	75	1	2	78	29	0	1	30	46	1	1	48
Etmaal (0-24u)	8282	402	454	9138	3838	190	233	4261	4444	212	221	4877
Dag (7-19u)	6977	363	418	7758	3211	167	216	3594	3766	196	202	4164
Avond (19-23u)	1019	23	27	1069	524	16	13	553	495	7	14	516
Nacht (23-7u)	286	16	9	311	103	7	4	114	183	9	5	197
Ochtendspits (7-9u)	1069	63	82	1214	524	32	38	594	545	31	44	620
Avondspits (16-18u)	1559	61	109	1729	663	23	63	749	896	38	46	980

VERKEERSTELLING

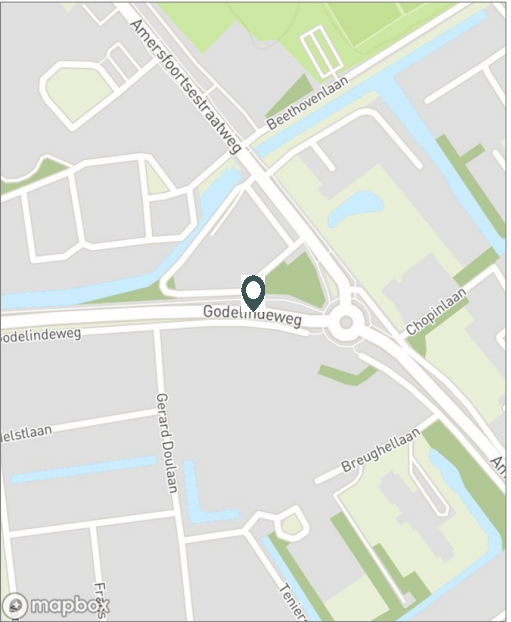
Motorvoertuigen

Meetlocatie

Godelindeweg
Naarden
Tussen Thierensweg en Amersfoortsestraatweg
Ri. 1 = Ri. Oost (Amersfoortsestraatweg)
Ri. 2 = Ri. West (Thierensweg)

Meting

Meetperiode: 16 maart t/m 9 april 2018
Methodiek: Telslangen (Meetel)
In opdracht van: Aveco de Bondt
Uitgevoerd door: Meetel



Voertuigclassificatie

Voertuigclassificatie op basis van ascombinaties
L = Licht verkeer (asafstand < 3,7 m)
M = Middelzwaar verkeer (asafstand 3,7 - 7,0 m)
Z = Zwaar verkeer (asafstand > 7,0 m)

Godelindeweg, Naarden

Tussen Thierensweg en Amersfoortsestraatweg



WOENSDAG 4 APRIL 2018

		Doorsnede				Ri. Oost				Ri. West			
		L	M	Z	Tot	L	M	Z	Tot	L	M	Z	Tot
00:00	- 01:00	12	2	0	14	4	0	0	4	8	2	0	10
01:00	- 02:00	7	1	0	8	4	0	0	4	3	1	0	4
02:00	- 03:00	5	1	0	6	1	0	0	1	4	1	0	5
03:00	- 04:00	3	0	0	3	2	0	0	2	1	0	0	1
04:00	- 05:00	3	0	1	4	1	0	1	2	2	0	0	2
05:00	- 06:00	22	1	1	24	5	0	1	6	17	1	0	18
06:00	- 07:00	149	6	9	164	55	5	5	65	94	1	4	99
07:00	- 08:00	414	28	28	470	218	9	12	239	196	19	16	231
08:00	- 09:00	611	36	40	687	279	19	24	322	332	17	16	365
09:00	- 10:00	659	46	54	759	394	20	36	450	265	26	18	309
10:00	- 11:00	502	31	23	556	254	17	13	284	248	14	10	272
11:00	- 12:00	527	22	24	573	239	10	7	256	288	12	17	317
12:00	- 13:00	601	34	31	666	291	13	12	316	310	21	19	350
13:00	- 14:00	567	30	32	629	240	19	19	278	327	11	13	351
14:00	- 15:00	626	38	31	695	260	17	16	293	366	21	15	402
15:00	- 16:00	621	56	62	739	290	26	37	353	331	30	25	386
16:00	- 17:00	669	36	61	766	308	18	29	355	361	18	32	411
17:00	- 18:00	716	57	85	858	298	24	29	351	418	33	56	507
18:00	- 19:00	658	21	33	712	240	9	12	261	418	12	21	451
19:00	- 20:00	406	12	9	427	177	4	7	188	229	8	2	239
20:00	- 21:00	321	4	7	332	160	2	5	167	161	2	2	165
21:00	- 22:00	158	2	1	161	69	0	1	70	89	2	0	91
22:00	- 23:00	162	0	1	163	80	0	1	81	82	0	0	82
23:00	- 24:00	80	1	0	81	42	1	0	43	38	0	0	38
Etmaal (0-24u)		8499	465	533	9497	3911	213	267	4391	4588	252	266	5106
Dag (7-19u)		7171	435	504	8110	3311	201	246	3758	3860	234	258	4352
Avond (19-23u)		1047	18	18	1083	486	6	14	506	561	12	4	577
Nacht (23-7u)		281	12	11	304	114	6	7	127	167	6	4	177
Ochtendspits (7-9u)		1025	64	68	1157	497	28	36	561	528	36	32	596
Avondspits (16-18u)		1385	93	146	1624	606	42	58	706	779	51	88	918

VERKEERSTELLING

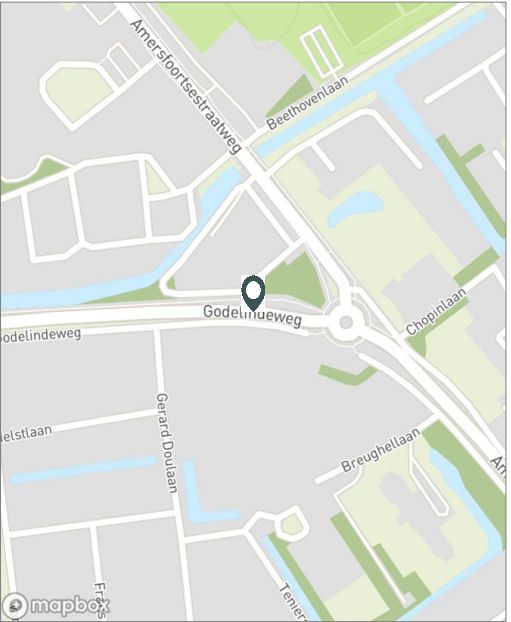
Motorvoertuigen

Meetlocatie

Godelindeweg
Naarden
Tussen Thierensweg en Amersfoortsestraatweg
Ri. 1 = Ri. Oost (Amersfoortsestraatweg)
Ri. 2 = Ri. West (Thierensweg)

Meting

Meetperiode: 16 maart t/m 9 april 2018
Methodiek: Telslangen (Meetel)
In opdracht van: Aveco de Bondt
Uitgevoerd door: Meetel



Voertuigclassificatie

Voertuigclassificatie op basis van ascombinaties
L = Licht verkeer (asafstand < 3,7 m)
M = Middelzwaar verkeer (asafstand 3,7 - 7,0 m)
Z = Zwaar verkeer (asafstand > 7,0 m)

Godelindeweg, Naarden

Tussen Thierensweg en Amersfoortsestraatweg



VRIJDAG 6 APRIL 2018													
		Doorsnede				Ri. Oost				Ri. West			
		L	M	Z	Tot	L	M	Z	Tot	L	M	Z	Tot
00:00	- 01:00	37	2	0	39	21	2	0	23	16	0	0	16
01:00	- 02:00	11	0	0	11	5	0	0	5	6	0	0	6
02:00	- 03:00	2	0	0	2	2	0	0	2	0	0	0	0
03:00	- 04:00	5	0	0	5	3	0	0	3	2	0	0	2
04:00	- 05:00	8	0	0	8	3	0	0	3	5	0	0	5
05:00	- 06:00	33	0	3	36	10	0	2	12	23	0	1	24
06:00	- 07:00	132	8	4	144	50	4	3	57	82	4	1	87
07:00	- 08:00	346	22	31	399	177	6	17	200	169	16	14	199
08:00	- 09:00	588	43	45	676	255	23	19	297	333	20	26	379
09:00	- 10:00	481	17	40	538	216	6	23	245	265	11	17	293
10:00	- 11:00	532	25	34	591	221	11	16	248	311	14	18	343
11:00	- 12:00	563	26	32	621	279	15	17	311	284	11	15	310
12:00	- 13:00	550	34	31	615	248	11	17	276	302	23	14	339
13:00	- 14:00	592	31	24	647	270	13	11	294	322	18	13	353
14:00	- 15:00	625	35	44	704	292	17	25	334	333	18	19	370
15:00	- 16:00	700	40	63	803	304	19	34	357	396	21	29	446
16:00	- 17:00	785	45	78	908	355	14	45	414	430	31	33	494
17:00	- 18:00	789	45	49	883	385	18	22	425	404	27	27	458
18:00	- 19:00	582	17	37	636	270	6	19	295	312	11	18	341
19:00	- 20:00	416	11	14	441	207	5	5	217	209	6	9	224
20:00	- 21:00	262	6	5	273	133	2	3	138	129	4	2	135
21:00	- 22:00	161	3	3	167	74	2	2	78	87	1	1	89
22:00	- 23:00	151	2	1	154	71	1	1	73	80	1	0	81
23:00	- 24:00	128	1	1	130	70	1	0	71	58	0	1	59
Etmaal (0-24u)		8479	413	539	9431	3921	176	281	4378	4558	237	258	5053
Dag (7-19u)		7133	380	508	8021	3272	159	265	3696	3861	221	243	4325
Avond (19-23u)		990	22	23	1035	485	10	11	506	505	12	12	529
Nacht (23-7u)		356	11	8	375	164	7	5	176	192	4	3	199
Ochtendspits (7-9u)		934	65	76	1075	432	29	36	497	502	36	40	578
Avondspits (16-18u)		1574	90	127	1791	740	32	67	839	834	58	60	952

VERKEERSTELLING

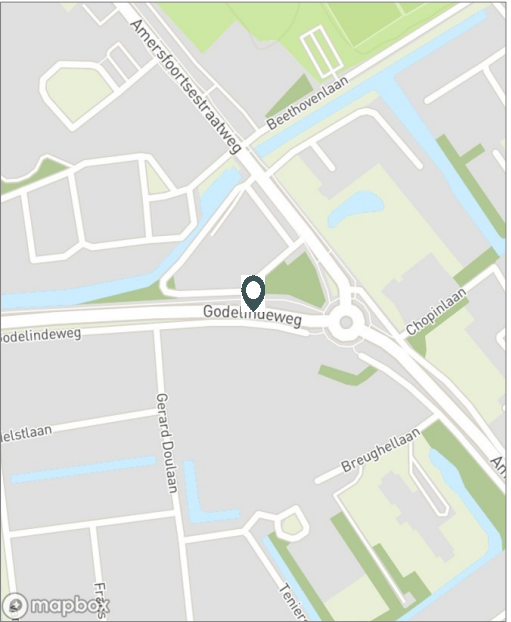
Motorvoertuigen

Meetlocatie

Godelindeweg
Naarden
Tussen Thierensweg en Amersfoortsestraatweg
Ri. 1 = Ri. Oost (Amersfoortsestraatweg)
Ri. 2 = Ri. West (Thierensweg)

Meting

Meetperiode: 16 maart t/m 9 april 2018
Methodiek: Telslangen (Meetel)
In opdracht van: Aveco de Bondt
Uitgevoerd door: Meetel



Voertuigclassificatie

Voertuigclassificatie op basis van ascombinaties
L = Licht verkeer (asafstand < 3,7 m)
M = Middelzwaar verkeer (asafstand 3,7 - 7,0 m)
Z = Zwaar verkeer (asafstand > 7,0 m)

Godelindeweg, Naarden

Tussen Thierensweg en Amersfoortsestraatweg



ZATERDAG 7 APRIL 2018													
		Doorsnede				Ri. Oost				Ri. West			
		L	M	Z	Tot	L	M	Z	Tot	L	M	Z	Tot
00:00	- 01:00	81	1	1	83	36	1	1	38	45	0	0	45
01:00	- 02:00	32	0	0	32	15	0	0	15	17	0	0	17
02:00	- 03:00	9	0	1	10	4	0	1	5	5	0	0	5
03:00	- 04:00	11	0	0	11	6	0	0	6	5	0	0	5
04:00	- 05:00	7	4	0	11	6	2	0	8	1	2	0	3
05:00	- 06:00	8	3	1	12	3	1	0	4	5	2	1	8
06:00	- 07:00	53	4	2	59	23	2	2	27	30	2	0	32
07:00	- 08:00	177	9	8	194	61	4	3	68	116	5	5	126
08:00	- 09:00	343	15	20	378	121	9	11	141	222	6	9	237
09:00	- 10:00	517	28	15	560	204	12	7	223	313	16	8	337
10:00	- 11:00	606	34	32	672	290	20	16	326	316	14	16	346
11:00	- 12:00	722	31	67	820	317	14	33	364	405	17	34	456
12:00	- 13:00	730	28	45	803	351	12	20	383	379	16	25	420
13:00	- 14:00	721	41	44	806	323	20	25	368	398	21	19	438
14:00	- 15:00	726	28	59	813	351	13	32	396	375	15	27	417
15:00	- 16:00	734	38	60	832	353	15	31	399	381	23	29	433
16:00	- 17:00	642	17	37	696	347	11	19	377	295	6	18	319
17:00	- 18:00	598	18	35	651	319	7	19	345	279	11	16	306
18:00	- 19:00	407	10	18	435	229	4	9	242	178	6	9	193
19:00	- 20:00	315	5	10	330	161	2	4	167	154	3	6	163
20:00	- 21:00	234	1	3	238	127	0	1	128	107	1	2	110
21:00	- 22:00	181	4	2	187	80	2	2	84	101	2	0	103
22:00	- 23:00	137	0	0	137	68	0	0	68	69	0	0	69
23:00	- 24:00	136	0	1	137	72	0	0	72	64	0	1	65
Etmaal (0-24u)		8127	319	461	8907	3867	151	236	4254	4260	168	225	4653
Dag (7-19u)		6923	297	440	7660	3266	141	225	3632	3657	156	215	4028
Avond (19-23u)		867	10	15	892	436	4	7	447	431	6	8	445
Nacht (23-7u)		337	12	6	355	165	6	4	175	172	6	2	180
Ochtendspits (7-9u)		520	24	28	572	182	13	14	209	338	11	14	363
Avondspits (16-18u)		1240	35	72	1347	666	18	38	722	574	17	34	625

VERKEERSTELLING

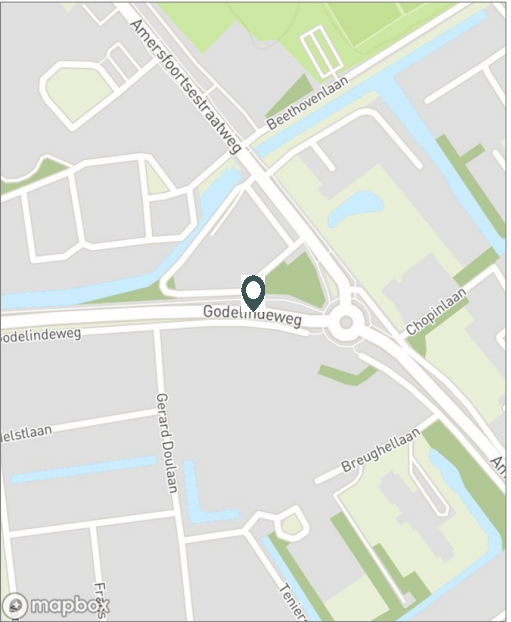
Motorvoertuigen

Meetlocatie

Godelindeweg
Naarden
Tussen Thierensweg en Amersfoortsestraatweg
Ri. 1 = Ri. Oost (Amersfoortsestraatweg)
Ri. 2 = Ri. West (Thierensweg)

Meting

Meetperiode: 16 maart t/m 9 april 2018
Methodiek: Telslangen (Meetel)
In opdracht van: Aveco de Bondt
Uitgevoerd door: Meetel



Voertuigclassificatie

Voertuigclassificatie op basis van ascombinaties
L = Licht verkeer (asafstand < 3,7 m)
M = Middelzwaar verkeer (asafstand 3,7 - 7,0 m)
Z = Zwaar verkeer (asafstand > 7,0 m)

Godelindeweg, Naarden

Tussen Thierensweg en Amersfoortsestraatweg



ZONDAG 8 APRIL 2018													
		Doorsnede				Ri. Oost				Ri. West			
		L	M	Z	Tot	L	M	Z	Tot	L	M	Z	Tot
00:00	- 01:00	73	1	0	74	34	0	0	34	39	1	0	40
01:00	- 02:00	36	0	0	36	23	0	0	23	13	0	0	13
02:00	- 03:00	20	0	0	20	10	0	0	10	10	0	0	10
03:00	- 04:00	13	0	0	13	6	0	0	6	7	0	0	7
04:00	- 05:00	8	0	0	8	3	0	0	3	5	0	0	5
05:00	- 06:00	2	0	0	2	0	0	0	0	2	0	0	2
06:00	- 07:00	47	1	0	48	14	1	0	15	33	0	0	33
07:00	- 08:00	63	1	0	64	25	1	0	26	38	0	0	38
08:00	- 09:00	144	2	0	146	52	0	0	52	92	2	0	94
09:00	- 10:00	265	1	8	274	90	1	2	93	175	0	6	181
10:00	- 11:00	358	10	14	382	143	6	6	155	215	4	8	227
11:00	- 12:00	412	15	21	448	191	5	12	208	221	10	9	240
12:00	- 13:00	517	25	23	565	254	8	9	271	263	17	14	294
13:00	- 14:00	548	15	23	586	257	7	13	277	291	8	10	309
14:00	- 15:00	547	15	10	572	254	8	5	267	293	7	5	305
15:00	- 16:00	608	8	23	639	315	4	12	331	293	4	11	308
16:00	- 17:00	501	17	22	540	238	10	13	261	263	7	9	279
17:00	- 18:00	464	8	17	489	251	3	9	263	213	5	8	226
18:00	- 19:00	310	6	6	322	173	2	3	178	137	4	3	144
19:00	- 20:00	268	5	2	275	130	1	1	132	138	4	1	143
20:00	- 21:00	199	2	2	203	103	0	1	104	96	2	1	99
21:00	- 22:00	143	3	0	146	65	2	0	67	78	1	0	79
22:00	- 23:00	121	1	1	123	61	1	0	62	60	0	1	61
23:00	- 24:00	50	2	0	52	23	0	0	23	27	2	0	29
Etmaal (0-24u)		5717	138	172	6027	2715	60	86	2861	3002	78	86	3166
Dag (7-19u)		4737	123	167	5027	2243	55	84	2382	2494	68	83	2645
Avond (19-23u)		731	11	5	747	359	4	2	365	372	7	3	382
Nacht (23-7u)		249	4	0	253	113	1	0	114	136	3	0	139
Ochtendspits (7-9u)		207	3	0	210	77	1	0	78	130	2	0	132
Avondspits (16-18u)		965	25	39	1029	489	13	22	524	476	12	17	505

