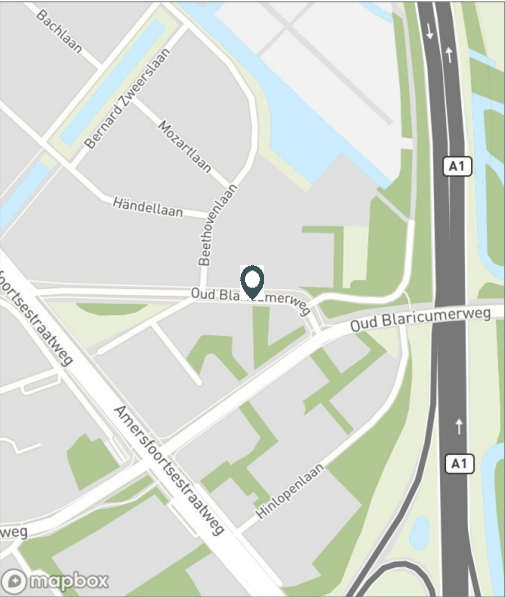


VERKEERSTELLING

Motorvoertuigen

Meetlocatie
Oud Blaricummerweg
Naarden
Tussen Beethovenlaan en Brediusweg
Ri. 1 = Ri. Oost (Brediusweg)
Ri. 2 = Ri. West (Beethovenlaan)

Meting
Meetperiode: 16 maart t/m 9 april 2018
Methodiek: Telslangen (Meetel)
In opdracht van: Aveco de Bondt
Uitgevoerd door: Meetel



Voertuigclassificatie
Voertuigclassificatie op basis van ascombinaties
L = Licht verkeer (asafstand < 3,7 m)
M = Middelzwaar verkeer (asafstand 3,7 - 7,0 m)
Z = Zwaar verkeer (asafstand > 7,0 m)

Oud Blaricummerweg, Naarden

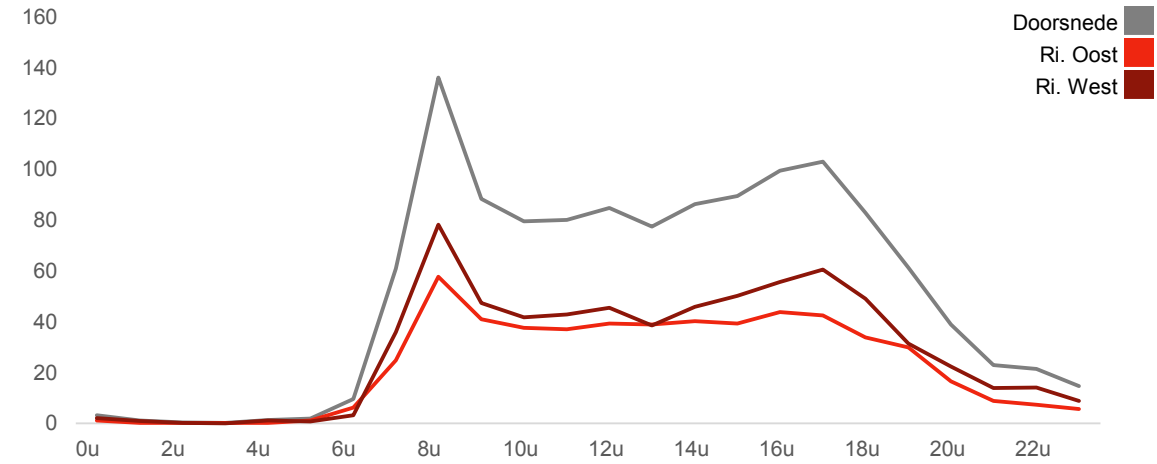
Tussen Beethovenlaan en Brediusweg

	Doorsnede				Ri. Oost		Ri. West		
	Werkdag		Weekdag		Werkdag	Weekdag	Werkdag	Weekdag	
Etmaal (0-24u)	1247	100%	1164	100%	555	525	692	638	
Dag (7-19u)	1069	85,7%	1001	86,0%	477	454	592	547	
Avond (19-23u)	145	11,6%	131	11,3%	63	58	82	73	
Nacht (23-7u)	33	2,6%	31	2,7%	15	14	18	18	
Ochtendspits (7-9u)	197	15,8%	152	13,1%	83	66	114	86	
Avondspits (16-18u)	203	16,2%	192	16,5%	86	82	116	111	

	Doorsnede				Ri. Oost		Ri. West		
	Werkdag		Weekdag		Werkdag	Weekdag	Werkdag	Weekdag	
00:00 - 01:00	3	0,3%	5	0,5%	1	2	2	3	
01:00 - 02:00	1	0,1%	2	0,1%	0	0	1	1	
02:00 - 03:00	0	0,0%	1	0,1%	0	0	0	1	
03:00 - 04:00	0	0,0%	1	0,0%	0	0	0	0	
04:00 - 05:00	1	0,1%	1	0,1%	0	0	1	1	
05:00 - 06:00	2	0,2%	1	0,1%	1	1	1	1	
06:00 - 07:00	10	0,8%	7	0,6%	6	5	3	2	
07:00 - 08:00	61	4,9%	46	4,0%	25	19	36	27	
08:00 - 09:00	136	10,9%	106	9,1%	58	46	78	60	
09:00 - 10:00	88	7,1%	79	6,8%	41	38	47	41	
10:00 - 11:00	80	6,4%	79	6,8%	38	39	42	40	
11:00 - 12:00	80	6,4%	80	6,9%	37	37	43	43	
12:00 - 13:00	85	6,8%	87	7,5%	39	40	46	46	
13:00 - 14:00	77	6,2%	82	7,0%	39	40	39	42	
14:00 - 15:00	86	6,9%	88	7,6%	40	41	46	47	
15:00 - 16:00	90	7,2%	90	7,7%	39	40	50	50	
16:00 - 17:00	100	8,0%	96	8,3%	44	42	56	54	
17:00 - 18:00	103	8,3%	96	8,3%	42	40	61	56	
18:00 - 19:00	83	6,7%	72	6,2%	34	31	49	41	
19:00 - 20:00	61	4,9%	53	4,5%	30	26	31	27	
20:00 - 21:00	39	3,1%	37	3,2%	17	16	23	21	
21:00 - 22:00	23	1,8%	22	1,9%	9	9	14	13	
22:00 - 23:00	22	1,7%	20	1,7%	7	7	14	12	
23:00 - 24:00	15	1,2%	13	1,1%	6	5	9	8	

	Doorsnede				Ri. Oost		Ri. West		
	Werkdag		Weekdag		Werkdag	Weekdag	Werkdag	Weekdag	
Licht (L)	1205	96,6%	1128	96,9%	96,3%	96,7%	96,9%	97,1%	
Middelzwaar (M)	27	2,2%	22	1,9%	2,3%	1,9%	2,1%	1,9%	
Zwaar (Z)	15	1,2%	13	1,1%	1,4%	1,3%	1,0%	1,0%	

UURVERLOOP WERKDAG PER RIJRICHTING



ETMAALTOTALEN

	Aantal voertuigen	
za 17-mrt	1052	
zo 18-mrt	769	
ma 19-mrt	1182	
di 20-mrt	1278	
wo 21-mrt	1255	
do 22-mrt	1247	
vr 23-mrt	1241	
za 24-mrt	1125	
zo 25-mrt	825	
ma 26-mrt	1201	
di 27-mrt	1325	
wo 28-mrt	1233	
do 29-mrt	1250	
vr 30-mrt	1146	
za 31-mrt	1058	
zo 1-apr	729	
ma 2-apr	751	
di 3-apr	1236	
wo 4-apr	1335	
do 5-apr	1219	
vr 6-apr	1228	
za 7-apr	1148	
zo 8-apr	849	

SNELHEID

	Doorsnede	Ri. Oost	Ri. West
Gem. snelheid	37	36	37
V85	45	43	46
< 20 km/uur	1,0%	1,0%	1,0%
20 - 30 km/uur	11,4%	13,1%	10,1%
30 - 35 km/uur	26,4%	30,4%	23,0%
35 - 40 km/uur	34,2%	35,3%	33,3%
40 - 50 km/uur	25,5%	19,3%	30,7%
50 - 60 km/uur	1,3%	0,8%	1,7%
60 - 70 km/uur	0,1%	0,1%	0,1%
> 70 km/uur	0,1%	0,1%	0,1%

VERKEERSTELLING

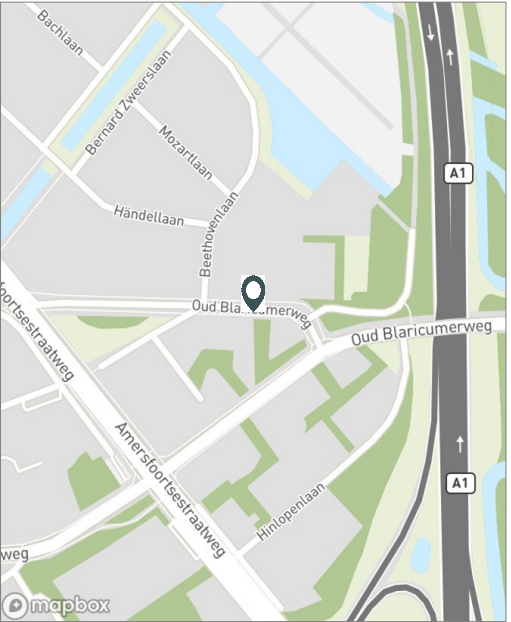
Motorvoertuigen

Meetlocatie

Oud Blaricummerweg  
Naarden  
Tussen Beethovenlaan en Brediusweg  
Ri. 1 = Ri. Oost (Brediusweg)  
Ri. 2 = Ri. West (Beethovenlaan)

Meting

Meetperiode: 16 maart t/m 9 april 2018  
Methodiek: Telslangen (Meetel)  
In opdracht van: Aveco de Bondt  
Uitgevoerd door: Meetel



Voertuigclassificatie

Voertuigclassificatie op basis van ascombinaties  
L = Licht verkeer (asafstand < 3,7 m)  
M = Middelzwaar verkeer (asafstand 3,7 - 7,0 m)  
Z = Zwaar verkeer (asafstand > 7,0 m)

Oud Blaricummerweg, Naarden

Tussen Beethovenlaan en Brediusweg



WERKDAG

	Doorsnede				Ri. Oost				Ri. West			
	L	M	Z	Tot	L	M	Z	Tot	L	M	Z	Tot
00:00 - 01:00	3	0	0	3	1	0	0	1	2	0	0	2
01:00 - 02:00	1	0	0	1	0	0	0	0	1	0	0	1
02:00 - 03:00	0	0	0	0	0	0	0	0	0	0	0	0
03:00 - 04:00	0	0	0	0	0	0	0	0	0	0	0	0
04:00 - 05:00	1	0	0	1	0	0	0	0	1	0	0	1
05:00 - 06:00	2	0	0	2	1	0	0	1	1	0	0	1
06:00 - 07:00	10	0	0	10	6	0	0	6	3	0	0	3
07:00 - 08:00	59	1	1	61	24	0	0	25	35	1	1	36
08:00 - 09:00	131	2	2	136	55	1	1	58	76	1	1	78
09:00 - 10:00	84	3	1	88	39	1	0	41	45	2	1	47
10:00 - 11:00	76	2	1	80	36	1	1	38	40	1	1	42
11:00 - 12:00	76	3	1	80	35	1	1	37	41	1	0	43
12:00 - 13:00	81	3	1	85	37	1	1	39	44	1	0	46
13:00 - 14:00	74	3	1	77	37	1	1	39	37	2	0	39
14:00 - 15:00	82	3	1	86	38	1	1	40	44	2	1	46
15:00 - 16:00	86	2	1	90	38	1	1	39	49	1	0	50
16:00 - 17:00	97	1	2	100	42	1	1	44	54	1	1	56
17:00 - 18:00	101	1	1	103	42	1	0	42	60	1	0	61
18:00 - 19:00	81	1	1	83	33	0	1	34	48	1	0	49
19:00 - 20:00	60	1	0	61	29	1	0	30	31	0	0	31
20:00 - 21:00	38	1	0	39	16	0	0	17	22	0	0	23
21:00 - 22:00	23	0	0	23	9	0	0	9	14	0	0	14
22:00 - 23:00	21	0	0	22	7	0	0	7	14	0	0	14
23:00 - 24:00	15	0	0	15	6	0	0	6	9	0	0	9
Etmaal (0-24u)	1205	27	15	1247	535	13	8	555	670	15	7	692
Dag (7-19u)	1030	25	14	1069	458	11	8	477	572	14	6	592
Avond (19-23u)	142	2	1	145	62	1	0	63	81	1	0	82
Nacht (23-7u)	33	0	0	33	15	0	0	15	18	0	0	18
Ochtendspits (7-9u)	190	3	3	197	80	2	1	83	111	1	2	114
Avondspits (16-18u)	198	3	2	203	84	1	1	86	114	1	1	116



VERKEERSTELLING

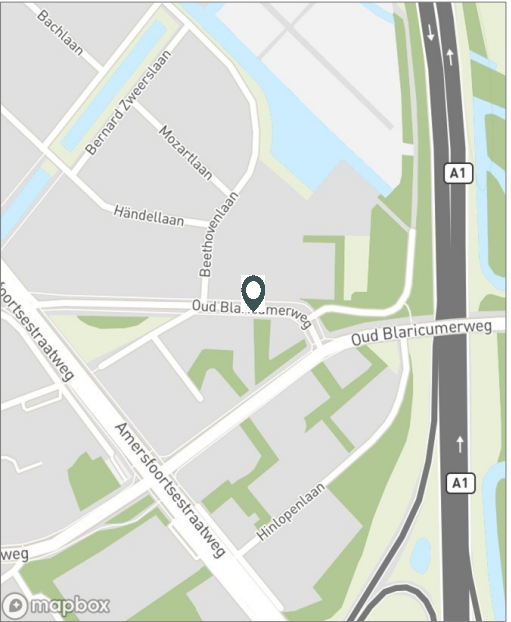
Motorvoertuigen

Meetlocatie

Oud Blaricummerweg  
Naarden  
Tussen Beethovenlaan en Brediusweg  
Ri. 1 = Ri. Oost (Brediusweg)  
Ri. 2 = Ri. West (Beethovenlaan)

Meting

Meetperiode: 16 maart t/m 9 april 2018  
Methodiek: Telslangen (Meetel)  
In opdracht van: Aveco de Bondt  
Uitgevoerd door: Meetel



Voertuigclassificatie

Voertuigclassificatie op basis van ascombinaties  
L = Licht verkeer (asafstand < 3,7 m)  
M = Middelzwaar verkeer (asafstand 3,7 - 7,0 m)  
Z = Zwaar verkeer (asafstand > 7,0 m)

Oud Blaricummerweg, Naarden

Tussen Beethovenlaan en Brediusweg



WEEKDAG

	Doorsnede				Ri. Oost				Ri. West			
	L	M	Z	Tot	L	M	Z	Tot	L	M	Z	Tot
00:00 - 01:00	5	0	0	5	2	0	0	2	3	0	0	3
01:00 - 02:00	2	0	0	2	0	0	0	0	1	0	0	1
02:00 - 03:00	1	0	0	1	0	0	0	0	1	0	0	1
03:00 - 04:00	1	0	0	1	0	0	0	0	0	0	0	0
04:00 - 05:00	1	0	0	1	0	0	0	0	1	0	0	1
05:00 - 06:00	1	0	0	1	1	0	0	1	1	0	0	1
06:00 - 07:00	7	0	0	7	5	0	0	5	2	0	0	2
07:00 - 08:00	45	1	1	46	19	0	0	19	26	0	1	27
08:00 - 09:00	102	2	2	106	44	1	1	46	58	1	1	60
09:00 - 10:00	75	3	1	79	36	1	0	38	39	2	0	41
10:00 - 11:00	76	2	1	79	38	1	1	39	38	1	0	40
11:00 - 12:00	77	2	1	80	36	1	1	37	41	1	1	43
12:00 - 13:00	84	2	1	87	39	1	1	40	45	1	0	46
13:00 - 14:00	79	2	1	82	39	1	0	40	40	1	0	42
14:00 - 15:00	84	2	1	88	39	1	1	41	45	1	0	47
15:00 - 16:00	87	2	1	90	38	1	1	40	49	1	1	50
16:00 - 17:00	94	1	2	96	41	0	1	42	53	1	1	54
17:00 - 18:00	94	1	1	96	39	0	0	40	55	1	0	56
18:00 - 19:00	70	1	1	72	30	0	1	31	41	0	0	41
19:00 - 20:00	52	1	0	53	25	0	0	26	27	0	0	27
20:00 - 21:00	36	1	0	37	16	0	0	16	20	0	0	21
21:00 - 22:00	22	0	0	22	9	0	0	9	13	0	0	13
22:00 - 23:00	19	0	0	20	7	0	0	7	12	0	0	12
23:00 - 24:00	13	0	0	13	5	0	0	5	8	0	0	8
Etmaal (0-24u)	1128	22	13	1164	508	10	7	525	620	12	6	638
Dag (7-19u)	967	21	13	1001	438	9	7	454	530	12	6	547
Avond (19-23u)	129	1	1	131	57	1	0	58	72	1	0	73
Nacht (23-7u)	31	0	0	31	14	0	0	14	17	0	0	18
Ochtendspits (7-9u)	147	2	2	152	63	1	1	66	84	1	1	86
Avondspits (16-18u)	188	2	2	192	80	1	1	82	108	1	1	111



VERKEERSTELLING

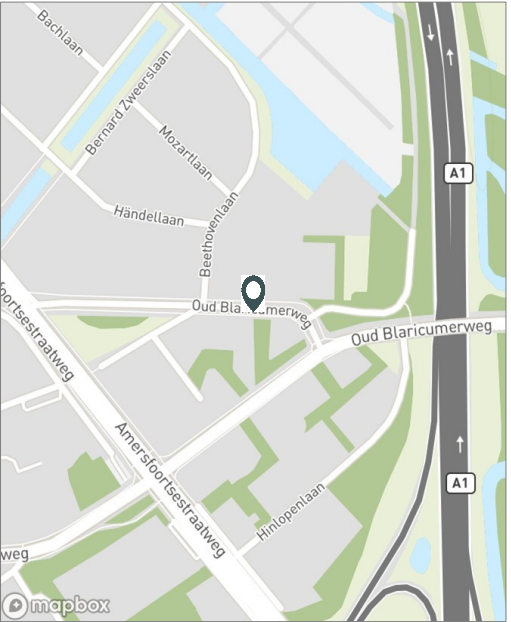
Motorvoertuigen

Meetlocatie

Oud Blaricummerweg  
Naarden  
Tussen Beethovenlaan en Brediusweg  
Ri. 1 = Ri. Oost (Brediusweg)  
Ri. 2 = Ri. West (Beethovenlaan)

Meting

Meetperiode: 16 maart t/m 9 april 2018  
Methodiek: Telslangen (Meetel)  
In opdracht van: Aveco de Bondt  
Uitgevoerd door: Meetel



Voertuigclassificatie

Voertuigclassificatie op basis van ascombinaties  
L = Licht verkeer (asafstand < 3,7 m)  
M = Middelzwaar verkeer (asafstand 3,7 - 7,0 m)  
Z = Zwaar verkeer (asafstand > 7,0 m)

Oud Blaricummerweg, Naarden

Tussen Beethovenlaan en Brediusweg



WEEKENDDAG

	Doorsnede				Ri. Oost				Ri. West			
	L	M	Z	Tot	L	M	Z	Tot	L	M	Z	Tot
00:00 - 01:00	11	0	0	11	4	0	0	4	7	0	0	7
01:00 - 02:00	3	0	0	3	1	0	0	1	2	0	0	2
02:00 - 03:00	2	0	0	2	1	0	0	1	1	0	0	1
03:00 - 04:00	1	0	0	1	0	0	0	0	1	0	0	1
04:00 - 05:00	1	0	0	1	0	0	0	0	1	0	0	1
05:00 - 06:00	0	0	0	0	0	0	0	0	0	0	0	0
06:00 - 07:00	1	0	0	1	0	0	0	0	1	0	0	1
07:00 - 08:00	9	0	0	9	5	0	0	6	4	0	0	4
08:00 - 09:00	30	1	0	30	17	0	0	17	12	1	0	13
09:00 - 10:00	52	1	1	54	28	1	1	29	24	1	0	25
10:00 - 11:00	75	1	1	77	42	1	1	43	33	1	0	34
11:00 - 12:00	78	1	2	80	36	0	1	37	42	1	1	43
12:00 - 13:00	90	2	1	92	42	1	1	43	48	1	0	49
13:00 - 14:00	92	1	1	93	43	0	0	43	49	1	0	50
14:00 - 15:00	89	2	1	92	41	1	1	43	48	1	0	49
15:00 - 16:00	89	1	1	91	40	0	0	40	50	0	1	51
16:00 - 17:00	86	1	2	88	36	0	0	37	49	1	1	51
17:00 - 18:00	78	0	1	78	33	0	0	34	44	0	0	45
18:00 - 19:00	44	0	0	45	22	0	0	23	22	0	0	22
19:00 - 20:00	31	0	0	32	14	0	0	15	17	0	0	17
20:00 - 21:00	31	0	0	31	15	0	0	15	16	0	0	16
21:00 - 22:00	20	0	0	20	9	0	0	9	11	0	0	11
22:00 - 23:00	14	0	0	14	7	0	0	7	8	0	0	8
23:00 - 24:00	9	0	0	9	4	0	0	4	5	0	0	5
Etmaal (0-24u)	935	11	9	955	442	4	5	451	493	7	4	504
Dag (7-19u)	811	10	9	831	387	4	5	395	424	7	4	435
Avond (19-23u)	96	0	0	97	44	0	0	45	52	0	0	52
Nacht (23-7u)	27	0	0	28	11	0	0	11	17	0	0	17
Ochtendspits (7-9u)	39	1	0	40	23	0	0	23	16	1	0	17
Avondspits (16-18u)	163	1	2	166	69	0	1	70	94	1	1	96





VERKEERSTELLING

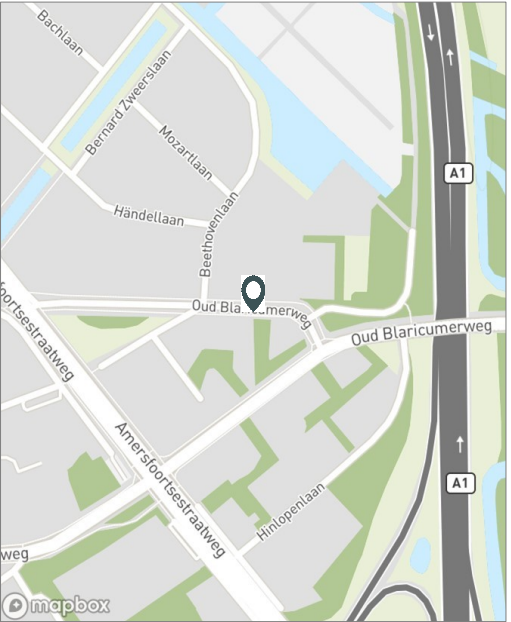
Motorvoertuigen

Meetlocatie

Oud Blaricummerweg  
Naarden  
Tussen Beethovenlaan en Brediusweg  
Ri. 1 = Ri. Oost (Brediusweg)  
Ri. 2 = Ri. West (Beethovenlaan)

Meting

Meetperiode: 16 maart t/m 9 april 2018  
Methodiek: Telslangen (Meetel)  
In opdracht van: Aveco de Bondt  
Uitgevoerd door: Meetel



Voertuigclassificatie

Voertuigclassificatie op basis van ascombinaties  
L = Licht verkeer (asafstand < 3,7 m)  
M = Middelzwaar verkeer (asafstand 3,7 - 7,0 m)  
Z = Zwaar verkeer (asafstand > 7,0 m)

Validatie

= Compleet en representatief  
 = Niet representatief  
 = Niet compleet  
 = Feestdag

Oud Blaricummerweg, Naarden

Tussen Beethovenlaan en Brediusweg



DOORSNEDE												
	za	zo	ma	di	wo	do	vr	za	zo	ma	di	wo
	17-3	18-3	19-3	20-3	21-3	22-3	23-3	24-3	25-3	26-3	27-3	28-3
00:00 - 01:00	8	9	0	3	1	2	1	16	8	4	2	3
01:00 - 02:00	3	5	1	0	1	0	2	3	0	2	0	2
02:00 - 03:00	1	2	0	0	0	0	0	1	3	0	1	0
03:00 - 04:00	0	1	1	0	0	2	0	0	4	0	0	0
04:00 - 05:00	1	0	1	1	3	1	5	4	2	1	1	1
05:00 - 06:00	0	0	3	1	0	3	0	0	0	3	0	1
06:00 - 07:00	0	0	10	8	11	11	7	0	1	4	13	8
07:00 - 08:00	8	4	66	77	52	56	42	14	8	64	69	70
08:00 - 09:00	27	16	128	147	134	163	155	41	22	180	191	119
09:00 - 10:00	61	35	91	86	81	105	79	66	38	73	100	83
10:00 - 11:00	102	43	84	56	79	72	87	103	55	76	87	78
11:00 - 12:00	81	55	66	84	89	64	103	102	69	60	77	92
12:00 - 13:00	110	61	64	89	113	87	91	104	68	85	80	87
13:00 - 14:00	115	79	63	91	80	75	79	115	90	70	79	70
14:00 - 15:00	104	95	80	82	103	73	90	112	84	77	93	82
15:00 - 16:00	105	84	80	108	82	94	100	89	76	70	81	81
16:00 - 17:00	88	87	92	77	95	103	97	110	71	89	96	91
17:00 - 18:00	85	79	107	97	101	92	110	92	72	97	111	100
18:00 - 19:00	43	37	83	94	83	87	78	39	56	87	83	85
19:00 - 20:00	31	23	71	74	52	65	45	38	34	62	66	73
20:00 - 21:00	23	28	34	34	39	41	26	31	22	42	34	32
21:00 - 22:00	23	13	27	31	16	20	18	12	24	22	23	24
22:00 - 23:00	18	9	23	24	27	21	16	22	13	21	21	27
23:00 - 24:00	15	4	7	14	13	10	10	11	5	12	17	24
Etmaal (0-24u)	1052	769	1182	1278	1255	1247	1241	1125	825	1201	1325	1233
Dag (7-19u)	929	675	1004	1088	1092	1071	1111	987	709	1028	1147	1038
Avond (19-23u)	95	73	155	163	134	147	105	103	93	147	144	156
Nacht (23-7u)	28	21	23	27	29	29	25	35	23	26	34	39
Ochtendspits (7-9u)	35	20	194	224	186	219	197	55	30	244	260	189
Avondspits (16-18u)	173	166	199	174	196	195	207	202	143	186	207	191
Validatie												

DOORSNEDE												
	za	zo	ma	di	wo	do	vr	za	zo	ma	di	wo
	17-3	18-3	19-3	20-3	21-3	22-3	23-3	24-3	25-3	26-3	27-3	28-3
Ri. Oost	506	353	497	554	569	536	539	530	388	518	608	560
Ri. West	546	416	685	724	686	711	702	595	437	683	717	673
Ri. Oost	48%	46%	42%	43%	45%	43%	43%	47%	47%	43%	46%	45%
Ri. West	52%	54%	58%	57%	55%	57%	57%	53%	53%	57%	54%	55%
Licht (L)	1014	758	1136	1234	1216	1212	1206	1100	814	1170	1291	1193
Middelzwaar (M)	27	4	31	32	23	21	21	12	5	24	21	29
Zwaar (Z)	11	7	15	12	16	14	14	13	6	7	13	11
% Licht (L)	96,4%	98,6%	96,1%	96,6%	96,9%	97,2%	97,2%	97,8%	98,7%	97,4%	97,4%	96,8%

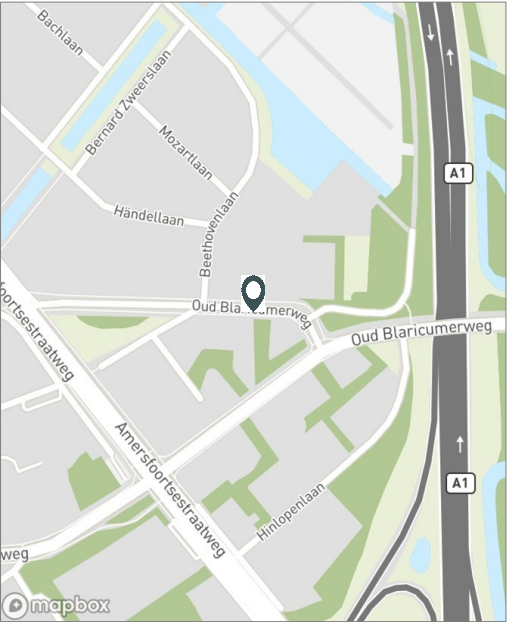


% Middelzwaar (M)	2,6%	0,5%	2,6%	2,5%	1,8%	1,7%	1,7%	1,1%	0,6%	2,0%	1,6%	2,4%
% Zwaar (Z)	1,0%	0,9%	1,3%	0,9%	1,3%	1,1%	1,1%	1,2%	0,7%	0,6%	1,0%	0,9%

VERKEERSTELLING

Motorvoertuigen

Meetlocatie
Oud Blaricummerweg
Naarden
Tussen Beethovenlaan en Brediusweg
Ri. 1 = Ri. Oost (Brediusweg)
Ri. 2 = Ri. West (Beethovenlaan)
Meting
Meetperiode: 16 maart t/m 9 april 2018
Methodiek: Telslangen (Meetel)
In opdracht van: Aveco de Bondt
Uitgevoerd door: Meetel



Voertuigclassificatie
Voertuigclassificatie op basis van ascombinaties
L = Licht verkeer (asafstand < 3,7 m)
M = Middelzwaar verkeer (asafstand 3,7 - 7,0 m)
Z = Zwaar verkeer (asafstand > 7,0 m)
Validatie
<div></div> = Compleet en representatief
<div></div> = Niet representatief
<div></div> = Niet compleet
<div></div> = Feestdag

Oud Blaricummerweg, Naarden

Tussen Beethovenlaan en Brediusweg



DOORSNEDE											
	do	vr	za	zo	ma	di	wo	do	vr	za	zo
	29-3	30-3	31-3	1-4	2-4	3-4	4-4	5-4	6-4	7-4	8-4
00:00 - 01:00	5	11	7	8	4	2	3	1	11	14	13
01:00 - 02:00	2	4	5	4	0	0	2	0	0	3	2
02:00 - 03:00	0	4	2	1	0	0	1	0	1	4	0
03:00 - 04:00	0	2	1	0	0	0	0	0	0	0	0
04:00 - 05:00	1	1	1	0	0	2	2	1	1	1	0
05:00 - 06:00	1	2	0	1	1	3	3	3	2	0	2
06:00 - 07:00	11	5	2	0	2	15	15	9	6	2	2
07:00 - 08:00	57	27	9	2	3	69	63	64	51	18	7
08:00 - 09:00	137	74	36	8	23	121	130	122	113	55	25
09:00 - 10:00	91	86	62	30	30	99	90	86	88	89	45
10:00 - 11:00	71	96	102	55	47	77	79	79	85	91	64
11:00 - 12:00	101	92	103	75	60	84	81	67	77	107	63
12:00 - 13:00	84	97	119	53	73	69	97	78	86	105	94
13:00 - 14:00	87	90	97	63	69	65	91	75	74	103	68
14:00 - 15:00	87	84	91	72	64	97	85	82	101	109	62
15:00 - 16:00	90	95	113	58	78	80	109	88	84	101	80
16:00 - 17:00	89	91	86	64	80	96	116	99	84	94	86
17:00 - 18:00	96	111	69	74	68	90	120	98	126	82	74
18:00 - 19:00	79	73	55	47	50	93	91	65	76	36	45
19:00 - 20:00	59	32	20	29	35	65	49	86	58	34	41
20:00 - 21:00	32	37	38	30	36	48	44	51	49	41	34
21:00 - 22:00	23	8	23	23	20	29	24	31	20	21	25
22:00 - 23:00	21	10	14	18	8	18	24	17	20	16	12
23:00 - 24:00	26	14	3	14	0	14	16	17	15	22	5
Etmaal (0-24u)	1250	1146	1058	729	751	1236	1335	1219	1228	1148	849
Dag (7-19u)	1069	1016	942	601	645	1040	1152	1003	1045	990	713
Avond (19-23u)	135	87	95	100	99	160	141	185	147	112	112
Nacht (23-7u)	46	43	21	28	7	36	42	31	36	46	24
Ochtendspits (7-9u)	194	101	45	10	26	190	193	186	164	73	32
Avondspits (16-18u)	185	202	155	138	148	186	236	197	210	176	160
Validatie											

DOORSNEDE											
	do	vr	za	zo	ma	di	wo	do	vr	za	zo
	29-3	30-3	31-3	1-4	2-4	3-4	4-4	5-4	6-4	7-4	8-4
Ri. Oost	586	530	511	339	352	519	609	524	543	528	408
Ri. West	664	616	547	390	399	717	726	695	685	620	441
Ri. Oost	47%	46%	48%	47%	47%	42%	46%	43%	44%	46%	48%
Ri. West	53%	54%	52%	53%	53%	58%	54%	57%	56%	54%	52%
Licht (L)	1203	1100	1032	722	735	1187	1282	1178	1193	1124	835
Middelzwaar (M)	26	34	13	3	8	32	31	21	21	12	7
Zwaar (Z)	21	12	13	4	8	17	22	20	14	12	7
% Licht (L)	96,2%	96,0%	97,5%	99,0%	97,9%	96,0%	96,0%	96,6%	97,1%	97,9%	98,4%

% Middelzwaar (M)	2,1%	3,0%	1,2%	0,4%	1,1%	2,6%	2,3%	1,7%	1,7%	1,0%	0,8%
% Zwaar (Z)	1,7%	1,0%	1,2%	0,5%	1,1%	1,4%	1,6%	1,6%	1,1%	1,0%	0,8%

VERKEERSTELLING

Motorvoertuigen

Meetlocatie

Oud Blaricummerweg  
Naarden

Tussen Beethovenlaan en Brediusweg

Ri. 1 = Ri. Oost (Brediusweg)

Ri. 2 = Ri. West (Beethovenlaan)

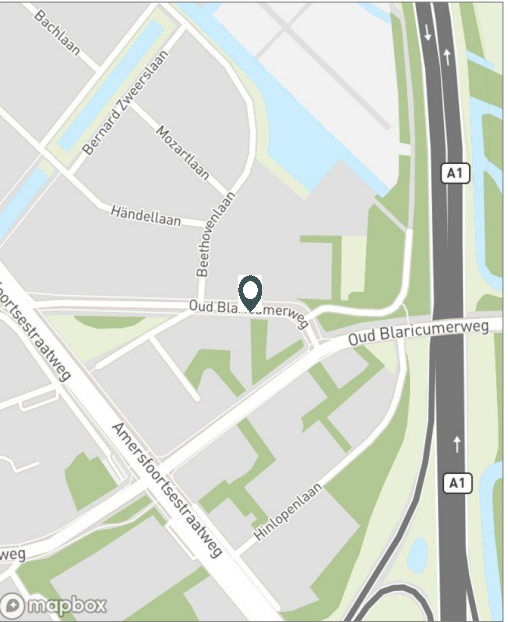
Meting

Meetperiode: 16 maart t/m 9 april 2018

Methodiek: Telslangen (Meetel)

In opdracht van: Aveco de Bondt

Uitgevoerd door: Meetel



Voertuigclassificatie

Voertuigclassificatie op basis van ascombinaties

L = Licht verkeer (asafstand < 3,7 m)

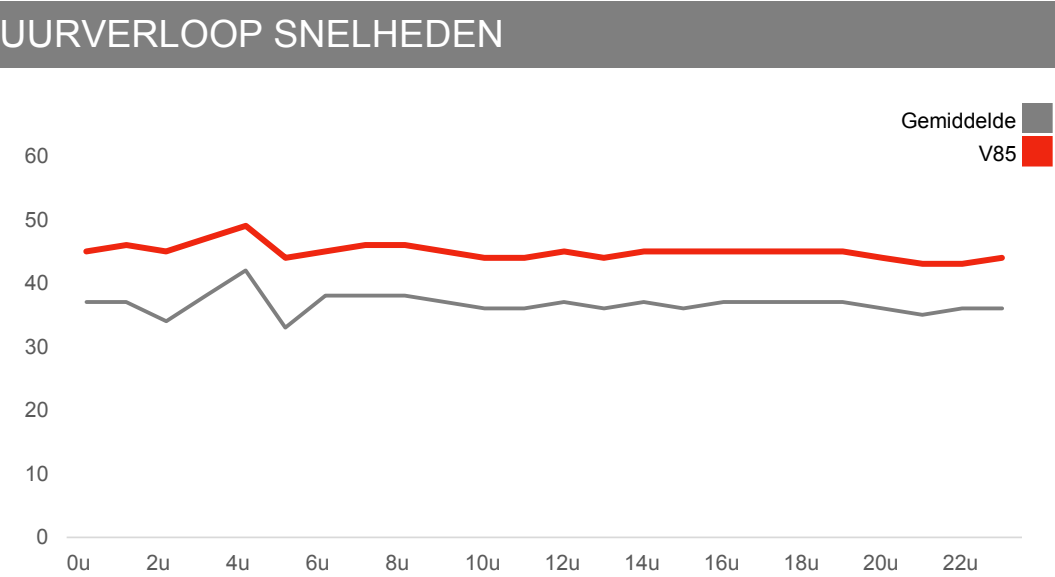
M = Middelzwaar verkeer (asafstand 3,7 - 7,0 m)

Z = Zwaar verkeer (asafstand > 7,0 m)

Oud Blaricummerweg, Naarden

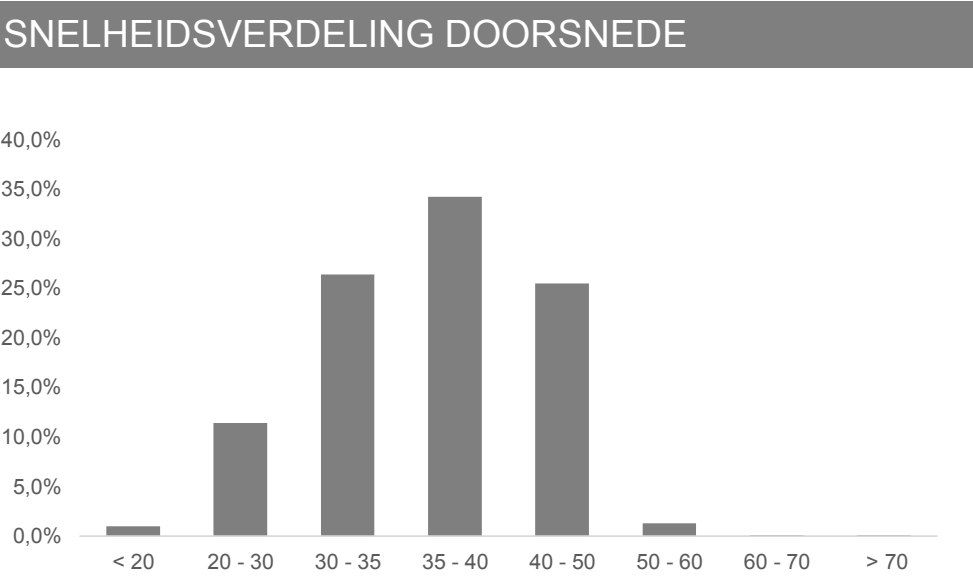
Tussen Beethovenlaan en Brediusweg

SNELHEDEN WEEKDAG							
		Doorsnede		Ri. Oost		Ri. West	
		Gemiddelde	V85	Gemiddelde	V85	Gemiddelde	V85
00:00	- 01:00	37	45	36	44	38	45
01:00	- 02:00	37	46	38	45	37	46
02:00	- 03:00	34	45	29	35	37	46
03:00	- 04:00	38	47	34	47	40	47
04:00	- 05:00	42	49	36	40	44	50
05:00	- 06:00	33	44	28	36	40	48
06:00	- 07:00	38	45	37	43	40	48
07:00	- 08:00	38	46	36	43	39	47
08:00	- 09:00	38	46	36	42	39	47
09:00	- 10:00	37	45	35	42	38	46
10:00	- 11:00	36	44	35	42	37	45
11:00	- 12:00	36	44	35	42	37	45
12:00	- 13:00	37	45	36	43	37	46
13:00	- 14:00	36	44	35	42	37	45
14:00	- 15:00	37	45	36	43	37	45
15:00	- 16:00	36	45	35	43	37	46
16:00	- 17:00	37	45	36	44	37	45
17:00	- 18:00	37	45	36	44	38	46
18:00	- 19:00	37	45	36	43	38	46
19:00	- 20:00	37	45	36	43	38	46
20:00	- 21:00	36	44	35	41	37	45
21:00	- 22:00	35	43	34	40	36	44
22:00	- 23:00	36	43	35	40	36	44
23:00	- 24:00	36	44	35	42	36	45
Gemiddelde		37	45	36	43	37	46



SNELHEDEN PER DAGSOORT					
		Doorsnede		Ri. Oost	
		Gemiddelde	V85	Gemiddelde	V85
Maandag		37	45	36	42
Dinsdag		37	45	36	43
Woensdag		37	45	36	43
Donderdag		36	44	35	42
Vrijdag		37	45	36	44
Zaterdag		37	45	36	43
Zondag		37	44	36	42
Werkdag		37	45	36	43
Weekdag		37	45	36	43

SNELHEIDSVERDELING WEEKDAG					
		Doorsnede		Ri. Oost	
		%	Cumulatief %	%	Cumulatief %
< 20 km/uur		1,0%	1,0%	1,0%	1,0%
20 - 30 km/uur		11,4%	12,4%	13,1%	14,0%
30 - 35 km/uur		26,4%	38,8%	30,4%	44,4%
35 - 40 km/uur		34,2%	73,0%	35,3%	79,8%
40 - 50 km/uur		25,5%	98,5%	19,3%	99,1%
50 - 60 km/uur		1,3%	99,8%	0,8%	99,8%
60 - 70 km/uur		0,1%	99,9%	0,1%	99,9%
> 70 km/uur		0,1%	100,0%	0,1%	100,0%





VERKEERSTELLING

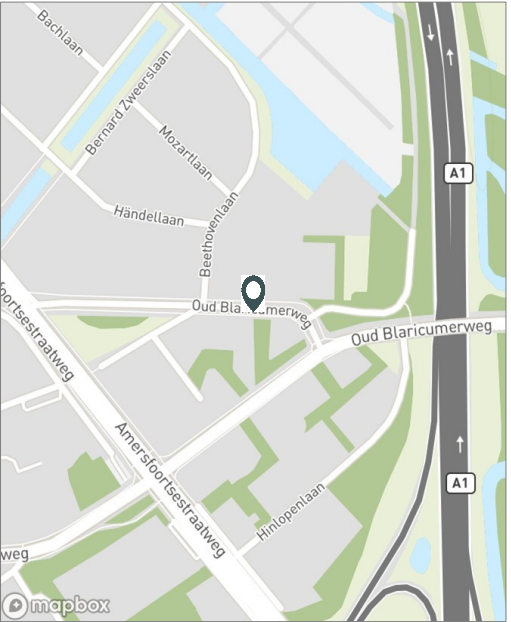
Motorvoertuigen

Meetlocatie

Oud Blaricummerweg  
Naarden  
Tussen Beethovenlaan en Brediusweg  
Ri. 1 = Ri. Oost (Brediusweg)  
Ri. 2 = Ri. West (Beethovenlaan)

Meting

Meetperiode: 16 maart t/m 9 april 2018  
Methodiek: Telslangen (Meetel)  
In opdracht van: Aveco de Bondt  
Uitgevoerd door: Meetel



Voertuigclassificatie

Voertuigclassificatie op basis van ascombinaties  
L = Licht verkeer (asafstand < 3,7 m)  
M = Middelzwaar verkeer (asafstand 3,7 - 7,0 m)  
Z = Zwaar verkeer (asafstand > 7,0 m)

Oud Blaricummerweg, Naarden

Tussen Beethovenlaan en Brediusweg



ZATERDAG 17 MAART 2018

	Doorsnede				Ri. Oost				Ri. West			
	L	M	Z	Tot	L	M	Z	Tot	L	M	Z	Tot
00:00 - 01:00	8	0	0	8	2	0	0	2	6	0	0	6
01:00 - 02:00	3	0	0	3	0	0	0	0	3	0	0	3
02:00 - 03:00	1	0	0	1	0	0	0	0	1	0	0	1
03:00 - 04:00	0	0	0	0	0	0	0	0	0	0	0	0
04:00 - 05:00	1	0	0	1	0	0	0	0	1	0	0	1
05:00 - 06:00	0	0	0	0	0	0	0	0	0	0	0	0
06:00 - 07:00	0	0	0	0	0	0	0	0	0	0	0	0
07:00 - 08:00	7	1	0	8	3	1	0	4	4	0	0	4
08:00 - 09:00	26	1	0	27	17	0	0	17	9	1	0	10
09:00 - 10:00	57	4	0	61	36	1	0	37	21	3	0	24
10:00 - 11:00	96	4	2	102	53	2	2	57	43	2	0	45
11:00 - 12:00	76	3	2	81	37	0	2	39	39	3	0	42
12:00 - 13:00	106	4	0	110	49	2	0	51	57	2	0	59
13:00 - 14:00	112	2	1	115	55	0	1	56	57	2	0	59
14:00 - 15:00	98	4	2	104	44	3	1	48	54	1	1	56
15:00 - 16:00	102	2	1	105	44	2	0	46	58	0	1	59
16:00 - 17:00	85	1	2	88	33	0	1	34	52	1	1	54
17:00 - 18:00	85	0	0	85	42	0	0	42	43	0	0	43
18:00 - 19:00	42	1	0	43	21	1	0	22	21	0	0	21
19:00 - 20:00	31	0	0	31	19	0	0	19	12	0	0	12
20:00 - 21:00	23	0	0	23	12	0	0	12	11	0	0	11
21:00 - 22:00	23	0	0	23	10	0	0	10	13	0	0	13
22:00 - 23:00	17	0	1	18	5	0	0	5	12	0	1	13
23:00 - 24:00	15	0	0	15	5	0	0	5	10	0	0	10
Etmaal (0-24u)	1014	27	11	1052	487	12	7	506	527	15	4	546
Dag (7-19u)	892	27	10	929	434	12	7	453	458	15	3	476
Avond (19-23u)	94	0	1	95	46	0	0	46	48	0	1	49
Nacht (23-7u)	28	0	0	28	7	0	0	7	21	0	0	21
Ochtendspits (7-9u)	33	2	0	35	20	1	0	21	13	1	0	14
Avondspits (16-18u)	170	1	2	173	75	0	1	76	95	1	1	97





VERKEERSTELLING

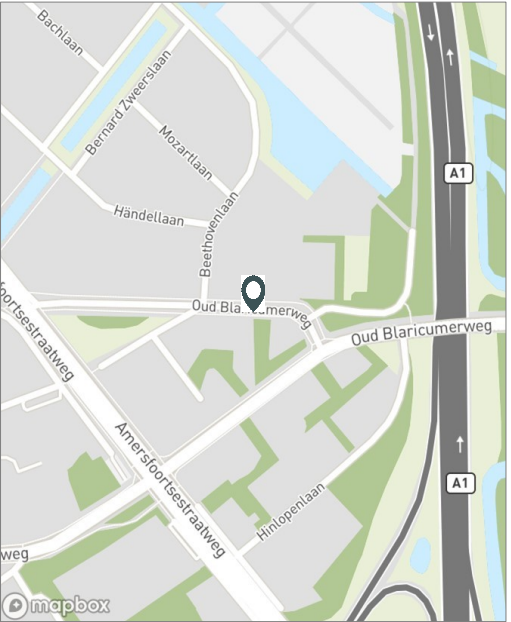
Motorvoertuigen

Meetlocatie

Oud Blaricummerweg  
Naarden  
Tussen Beethovenlaan en Brediusweg  
Ri. 1 = Ri. Oost (Brediusweg)  
Ri. 2 = Ri. West (Beethovenlaan)

Meting

Meetperiode: 16 maart t/m 9 april 2018  
Methodiek: Telslangen (Meetel)  
In opdracht van: Aveco de Bondt  
Uitgevoerd door: Meetel



Voertuigclassificatie

Voertuigclassificatie op basis van ascombinaties  
L = Licht verkeer (asafstand < 3,7 m)  
M = Middelzwaar verkeer (asafstand 3,7 - 7,0 m)  
Z = Zwaar verkeer (asafstand > 7,0 m)

Oud Blaricummerweg, Naarden

Tussen Beethovenlaan en Brediusweg



ZONDAG 18 MAART 2018

	Doorsnede				Ri. Oost				Ri. West			
	L	M	Z	Tot	L	M	Z	Tot	L	M	Z	Tot
00:00 - 01:00	9	0	0	9	4	0	0	4	5	0	0	5
01:00 - 02:00	5	0	0	5	1	0	0	1	4	0	0	4
02:00 - 03:00	2	0	0	2	0	0	0	0	2	0	0	2
03:00 - 04:00	1	0	0	1	0	0	0	0	1	0	0	1
04:00 - 05:00	0	0	0	0	0	0	0	0	0	0	0	0
05:00 - 06:00	0	0	0	0	0	0	0	0	0	0	0	0
06:00 - 07:00	0	0	0	0	0	0	0	0	0	0	0	0
07:00 - 08:00	4	0	0	4	2	0	0	2	2	0	0	2
08:00 - 09:00	16	0	0	16	13	0	0	13	3	0	0	3
09:00 - 10:00	34	0	1	35	17	0	1	18	17	0	0	17
10:00 - 11:00	43	0	0	43	28	0	0	28	15	0	0	15
11:00 - 12:00	54	0	1	55	21	0	0	21	33	0	1	34
12:00 - 13:00	61	0	0	61	32	0	0	32	29	0	0	29
13:00 - 14:00	77	2	0	79	34	1	0	35	43	1	0	44
14:00 - 15:00	94	0	1	95	43	0	1	44	51	0	0	51
15:00 - 16:00	83	0	1	84	39	0	0	39	44	0	1	45
16:00 - 17:00	83	1	3	87	34	0	1	35	49	1	2	52
17:00 - 18:00	79	0	0	79	32	0	0	32	47	0	0	47
18:00 - 19:00	37	0	0	37	19	0	0	19	18	0	0	18
19:00 - 20:00	22	1	0	23	5	1	0	6	17	0	0	17
20:00 - 21:00	28	0	0	28	14	0	0	14	14	0	0	14
21:00 - 22:00	13	0	0	13	4	0	0	4	9	0	0	9
22:00 - 23:00	9	0	0	9	4	0	0	4	5	0	0	5
23:00 - 24:00	4	0	0	4	2	0	0	2	2	0	0	2
Etmaal (0-24u)	758	4	7	769	348	2	3	353	410	2	4	416
Dag (7-19u)	665	3	7	675	314	1	3	318	351	2	4	357
Avond (19-23u)	72	1	0	73	27	1	0	28	45	0	0	45
Nacht (23-7u)	21	0	0	21	7	0	0	7	14	0	0	14
Ochtendspits (7-9u)	20	0	0	20	15	0	0	15	5	0	0	5
Avondspits (16-18u)	162	1	3	166	66	0	1	67	96	1	2	99



VERKEERSTELLING

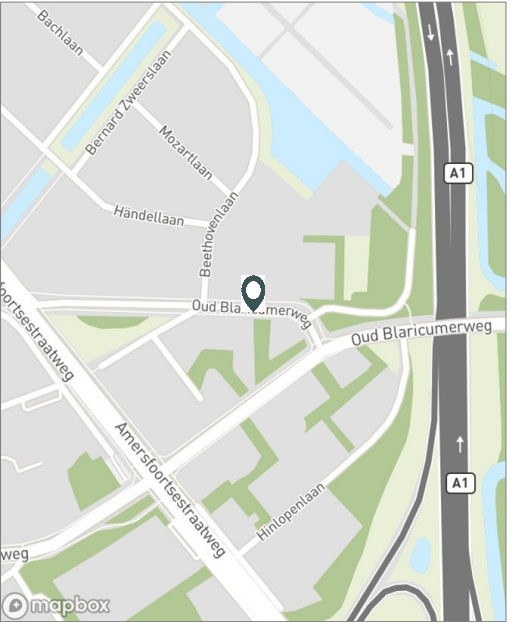
Motorvoertuigen

Meetlocatie

Oud Blaricummerweg  
Naarden  
Tussen Beethovenlaan en Brediusweg  
Ri. 1 = Ri. Oost (Brediusweg)  
Ri. 2 = Ri. West (Beethovenlaan)

Meting

Meetperiode: 16 maart t/m 9 april 2018  
Methodiek: Telslangen (Meetel)  
In opdracht van: Aveco de Bondt  
Uitgevoerd door: Meetel



Voertuigclassificatie

Voertuigclassificatie op basis van ascombinaties  
L = Licht verkeer (asafstand < 3,7 m)  
M = Middelzwaar verkeer (asafstand 3,7 - 7,0 m)  
Z = Zwaar verkeer (asafstand > 7,0 m)

Oud Blaricummerweg, Naarden

Tussen Beethovenlaan en Brediusweg



MAANDAG 19 MAART 2018

	Doorsnede				Ri. Oost				Ri. West			
	L	M	Z	Tot	L	M	Z	Tot	L	M	Z	Tot
00:00 - 01:00	0	0	0	0	0	0	0	0	0	0	0	0
01:00 - 02:00	1	0	0	1	0	0	0	0	1	0	0	1
02:00 - 03:00	0	0	0	0	0	0	0	0	0	0	0	0
03:00 - 04:00	1	0	0	1	1	0	0	1	0	0	0	0
04:00 - 05:00	1	0	0	1	0	0	0	0	1	0	0	1
05:00 - 06:00	3	0	0	3	3	0	0	3	0	0	0	0
06:00 - 07:00	10	0	0	10	6	0	0	6	4	0	0	4
07:00 - 08:00	62	2	2	66	25	1	1	27	37	1	1	39
08:00 - 09:00	125	1	2	128	53	1	2	56	72	0	0	72
09:00 - 10:00	87	4	0	91	39	3	0	42	48	1	0	49
10:00 - 11:00	76	5	3	84	40	2	1	43	36	3	2	41
11:00 - 12:00	64	1	1	66	29	1	1	31	35	0	0	35
12:00 - 13:00	59	4	1	64	25	2	1	28	34	2	0	36
13:00 - 14:00	59	4	0	63	28	2	0	30	31	2	0	33
14:00 - 15:00	78	2	0	80	32	1	0	33	46	1	0	47
15:00 - 16:00	76	2	2	80	31	1	1	33	45	1	1	47
16:00 - 17:00	88	1	3	92	36	1	2	39	52	0	1	53
17:00 - 18:00	104	3	0	107	30	1	0	31	74	2	0	76
18:00 - 19:00	82	0	1	83	33	0	0	33	49	0	1	50
19:00 - 20:00	69	2	0	71	25	1	0	26	44	1	0	45
20:00 - 21:00	34	0	0	34	14	0	0	14	20	0	0	20
21:00 - 22:00	27	0	0	27	10	0	0	10	17	0	0	17
22:00 - 23:00	23	0	0	23	6	0	0	6	17	0	0	17
23:00 - 24:00	7	0	0	7	5	0	0	5	2	0	0	2
Etmaal (0-24u)	1136	31	15	1182	471	17	9	497	665	14	6	685
Dag (7-19u)	960	29	15	1004	401	16	9	426	559	13	6	578
Avond (19-23u)	153	2	0	155	55	1	0	56	98	1	0	99
Nacht (23-7u)	23	0	0	23	15	0	0	15	8	0	0	8
Ochtendspits (7-9u)	187	3	4	194	78	2	3	83	109	1	1	111
Avondspits (16-18u)	192	4	3	199	66	2	2	70	126	2	1	129



VERKEERSTELLING

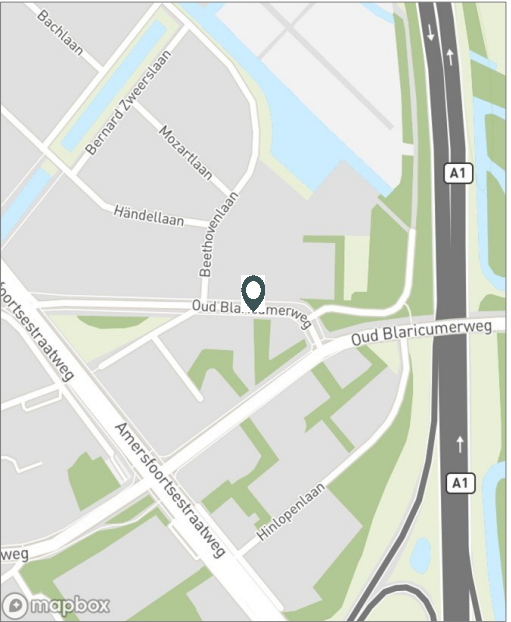
Motorvoertuigen

Meetlocatie

Oud Blaricummerweg  
Naarden  
Tussen Beethovenlaan en Brediusweg  
Ri. 1 = Ri. Oost (Brediusweg)  
Ri. 2 = Ri. West (Beethovenlaan)

Meting

Meetperiode: 16 maart t/m 9 april 2018  
Methodiek: Telslangen (Meetel)  
In opdracht van: Aveco de Bondt  
Uitgevoerd door: Meetel



Voertuigclassificatie

Voertuigclassificatie op basis van ascombinaties  
L = Licht verkeer (asafstand < 3,7 m)  
M = Middelzwaar verkeer (asafstand 3,7 - 7,0 m)  
Z = Zwaar verkeer (asafstand > 7,0 m)

Oud Blaricummerweg, Naarden

Tussen Beethovenlaan en Brediusweg



DINSDAG 20 MAART 2018

	Doorsnede				Ri. Oost				Ri. West			
	L	M	Z	Tot	L	M	Z	Tot	L	M	Z	Tot
00:00 - 01:00	3	0	0	3	1	0	0	1	2	0	0	2
01:00 - 02:00	0	0	0	0	0	0	0	0	0	0	0	0
02:00 - 03:00	0	0	0	0	0	0	0	0	0	0	0	0
03:00 - 04:00	0	0	0	0	0	0	0	0	0	0	0	0
04:00 - 05:00	1	0	0	1	0	0	0	0	1	0	0	1
05:00 - 06:00	1	0	0	1	1	0	0	1	0	0	0	0
06:00 - 07:00	8	0	0	8	5	0	0	5	3	0	0	3
07:00 - 08:00	74	0	3	77	29	0	2	31	45	0	1	46
08:00 - 09:00	141	5	1	147	56	3	0	59	85	2	1	88
09:00 - 10:00	80	6	0	86	41	3	0	44	39	3	0	42
10:00 - 11:00	54	2	0	56	24	1	0	25	30	1	0	31
11:00 - 12:00	79	3	2	84	39	2	1	42	40	1	1	42
12:00 - 13:00	84	3	2	89	35	2	1	38	49	1	1	51
13:00 - 14:00	86	4	1	91	41	1	1	43	45	3	0	48
14:00 - 15:00	77	4	1	82	37	1	0	38	40	3	1	44
15:00 - 16:00	108	0	0	108	48	0	0	48	60	0	0	60
16:00 - 17:00	75	1	1	77	24	1	0	25	51	0	1	52
17:00 - 18:00	93	3	1	97	38	1	1	40	55	2	0	57
18:00 - 19:00	93	1	0	94	35	1	0	36	58	0	0	58
19:00 - 20:00	74	0	0	74	32	0	0	32	42	0	0	42
20:00 - 21:00	34	0	0	34	15	0	0	15	19	0	0	19
21:00 - 22:00	31	0	0	31	14	0	0	14	17	0	0	17
22:00 - 23:00	24	0	0	24	12	0	0	12	12	0	0	12
23:00 - 24:00	14	0	0	14	5	0	0	5	9	0	0	9
Etmaal (0-24u)	1234	32	12	1278	532	16	6	554	702	16	6	724
Dag (7-19u)	1044	32	12	1088	447	16	6	469	597	16	6	619
Avond (19-23u)	163	0	0	163	73	0	0	73	90	0	0	90
Nacht (23-7u)	27	0	0	27	12	0	0	12	15	0	0	15
Ochtendspits (7-9u)	215	5	4	224	85	3	2	90	130	2	2	134
Avondspits (16-18u)	168	4	2	174	62	2	1	65	106	2	1	109



VERKEERSTELLING

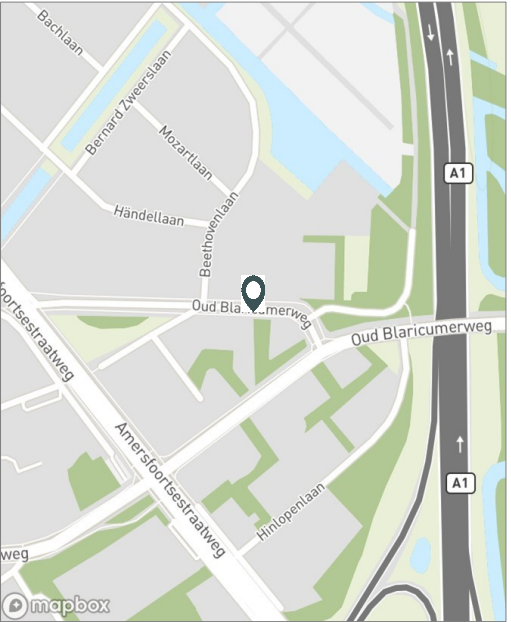
Motorvoertuigen

Meetlocatie

Oud Blaricummerweg  
Naarden  
Tussen Beethovenlaan en Brediusweg  
Ri. 1 = Ri. Oost (Brediusweg)  
Ri. 2 = Ri. West (Beethovenlaan)

Meting

Meetperiode: 16 maart t/m 9 april 2018  
Methodiek: Telslangen (Meetel)  
In opdracht van: Aveco de Bondt  
Uitgevoerd door: Meetel



Voertuigclassificatie

Voertuigclassificatie op basis van ascombinaties  
L = Licht verkeer (asafstand < 3,7 m)  
M = Middelzwaar verkeer (asafstand 3,7 - 7,0 m)  
Z = Zwaar verkeer (asafstand > 7,0 m)

Oud Blaricummerweg, Naarden

Tussen Beethovenlaan en Brediusweg



WOENSDAG 21 MAART 2018

	Doorsnede				Ri. Oost				Ri. West			
	L	M	Z	Tot	L	M	Z	Tot	L	M	Z	Tot
00:00 - 01:00	1	0	0	1	0	0	0	0	1	0	0	1
01:00 - 02:00	1	0	0	1	0	0	0	0	1	0	0	1
02:00 - 03:00	0	0	0	0	0	0	0	0	0	0	0	0
03:00 - 04:00	0	0	0	0	0	0	0	0	0	0	0	0
04:00 - 05:00	3	0	0	3	2	0	0	2	1	0	0	1
05:00 - 06:00	0	0	0	0	0	0	0	0	0	0	0	0
06:00 - 07:00	11	0	0	11	7	0	0	7	4	0	0	4
07:00 - 08:00	51	1	0	52	19	0	0	19	32	1	0	33
08:00 - 09:00	132	2	0	134	62	1	0	63	70	1	0	71
09:00 - 10:00	76	2	3	81	34	1	1	36	42	1	2	45
10:00 - 11:00	74	3	2	79	34	1	2	37	40	2	0	42
11:00 - 12:00	85	3	1	89	41	1	1	43	44	2	0	46
12:00 - 13:00	108	5	0	113	62	3	0	65	46	2	0	48
13:00 - 14:00	80	0	0	80	37	0	0	37	43	0	0	43
14:00 - 15:00	101	1	1	103	45	0	1	46	56	1	0	57
15:00 - 16:00	76	3	3	82	31	0	2	33	45	3	1	49
16:00 - 17:00	94	1	0	95	44	1	0	45	50	0	0	50
17:00 - 18:00	98	2	1	101	42	2	0	44	56	0	1	57
18:00 - 19:00	80	0	3	83	30	0	1	31	50	0	2	52
19:00 - 20:00	51	0	1	52	27	0	0	27	24	0	1	25
20:00 - 21:00	39	0	0	39	19	0	0	19	20	0	0	20
21:00 - 22:00	16	0	0	16	3	0	0	3	13	0	0	13
22:00 - 23:00	27	0	0	27	9	0	0	9	18	0	0	18
23:00 - 24:00	12	0	1	13	3	0	0	3	9	0	1	10
Etmaal (0-24u)	1216	23	16	1255	551	10	8	569	665	13	8	686
Dag (7-19u)	1055	23	14	1092	481	10	8	499	574	13	6	593
Avond (19-23u)	133	0	1	134	58	0	0	58	75	0	1	76
Nacht (23-7u)	28	0	1	29	12	0	0	12	16	0	1	17
Ochtendspits (7-9u)	183	3	0	186	81	1	0	82	102	2	0	104
Avondspits (16-18u)	192	3	1	196	86	3	0	89	106	0	1	107









VERKEERSTELLING

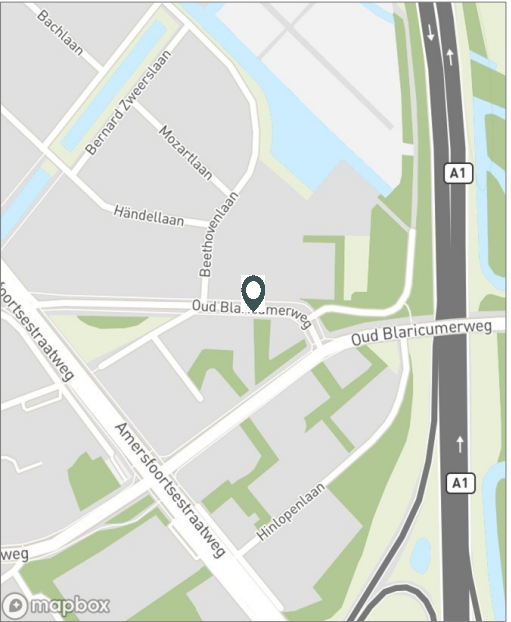
Motorvoertuigen

Meetlocatie

Oud Blaricummerweg  
Naarden  
Tussen Beethovenlaan en Brediusweg  
Ri. 1 = Ri. Oost (Brediusweg)  
Ri. 2 = Ri. West (Beethovenlaan)

Meting

Meetperiode: 16 maart t/m 9 april 2018  
Methodiek: Telslangen (Meetel)  
In opdracht van: Aveco de Bondt  
Uitgevoerd door: Meetel



Voertuigclassificatie

Voertuigclassificatie op basis van ascombinaties  
L = Licht verkeer (asafstand < 3,7 m)  
M = Middelzwaar verkeer (asafstand 3,7 - 7,0 m)  
Z = Zwaar verkeer (asafstand > 7,0 m)

Oud Blaricummerweg, Naarden

Tussen Beethovenlaan en Brediusweg



VRIJDAG 23 MAART 2018

	Doorsnede				Ri. Oost				Ri. West			
	L	M	Z	Tot	L	M	Z	Tot	L	M	Z	Tot
00:00 - 01:00	1	0	0	1	0	0	0	0	1	0	0	1
01:00 - 02:00	2	0	0	2	0	0	0	0	2	0	0	2
02:00 - 03:00	0	0	0	0	0	0	0	0	0	0	0	0
03:00 - 04:00	0	0	0	0	0	0	0	0	0	0	0	0
04:00 - 05:00	5	0	0	5	2	0	0	2	3	0	0	3
05:00 - 06:00	0	0	0	0	0	0	0	0	0	0	0	0
06:00 - 07:00	7	0	0	7	2	0	0	2	5	0	0	5
07:00 - 08:00	40	1	1	42	23	0	0	23	17	1	1	19
08:00 - 09:00	150	2	3	155	53	1	2	56	97	1	1	99
09:00 - 10:00	78	1	0	79	34	0	0	34	44	1	0	45
10:00 - 11:00	85	2	0	87	38	0	0	38	47	2	0	49
11:00 - 12:00	99	1	3	103	42	0	2	44	57	1	1	59
12:00 - 13:00	85	5	1	91	38	2	1	41	47	3	0	50
13:00 - 14:00	77	1	1	79	35	0	1	36	42	1	0	43
14:00 - 15:00	88	1	1	90	48	0	0	48	40	1	1	42
15:00 - 16:00	98	1	1	100	45	0	1	46	53	1	0	54
16:00 - 17:00	96	1	0	97	40	1	0	41	56	0	0	56
17:00 - 18:00	108	1	1	110	37	0	0	37	71	1	1	73
18:00 - 19:00	75	1	2	78	40	1	2	43	35	0	0	35
19:00 - 20:00	44	1	0	45	21	0	0	21	23	1	0	24
20:00 - 21:00	24	2	0	26	7	1	0	8	17	1	0	18
21:00 - 22:00	18	0	0	18	11	0	0	11	7	0	0	7
22:00 - 23:00	16	0	0	16	5	0	0	5	11	0	0	11
23:00 - 24:00	10	0	0	10	3	0	0	3	7	0	0	7
Etmaal (0-24u)	1206	21	14	1241	524	6	9	539	682	15	5	702
Dag (7-19u)	1079	18	14	1111	473	5	9	487	606	13	5	624
Avond (19-23u)	102	3	0	105	44	1	0	45	58	2	0	60
Nacht (23-7u)	25	0	0	25	7	0	0	7	18	0	0	18
Ochtendspits (7-9u)	190	3	4	197	76	1	2	79	114	2	2	118
Avondspits (16-18u)	204	2	1	207	77	1	0	78	127	1	1	129



VERKEERSTELLING

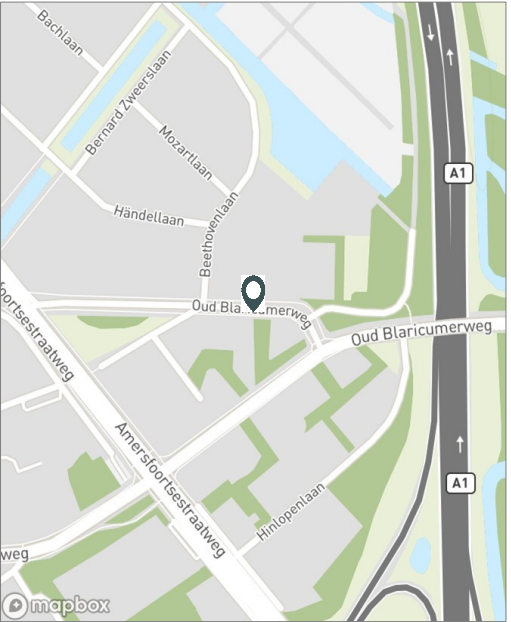
Motorvoertuigen

Meetlocatie

Oud Blaricummerweg  
Naarden  
Tussen Beethovenlaan en Brediusweg  
Ri. 1 = Ri. Oost (Brediusweg)  
Ri. 2 = Ri. West (Beethovenlaan)

Meting

Meetperiode: 16 maart t/m 9 april 2018  
Methodiek: Telslangen (Meetel)  
In opdracht van: Aveco de Bondt  
Uitgevoerd door: Meetel



Voertuigclassificatie

Voertuigclassificatie op basis van ascombinaties  
L = Licht verkeer (asafstand < 3,7 m)  
M = Middelzwaar verkeer (asafstand 3,7 - 7,0 m)  
Z = Zwaar verkeer (asafstand > 7,0 m)

Oud Blaricummerweg, Naarden

Tussen Beethovenlaan en Brediusweg



ZATERDAG 24 MAART 2018

	Doorsnede				Ri. Oost				Ri. West			
	L	M	Z	Tot	L	M	Z	Tot	L	M	Z	Tot
00:00 - 01:00	15	1	0	16	7	0	0	7	8	1	0	9
01:00 - 02:00	3	0	0	3	1	0	0	1	2	0	0	2
02:00 - 03:00	1	0	0	1	1	0	0	1	0	0	0	0
03:00 - 04:00	0	0	0	0	0	0	0	0	0	0	0	0
04:00 - 05:00	4	0	0	4	2	0	0	2	2	0	0	2
05:00 - 06:00	0	0	0	0	0	0	0	0	0	0	0	0
06:00 - 07:00	0	0	0	0	0	0	0	0	0	0	0	0
07:00 - 08:00	14	0	0	14	7	0	0	7	7	0	0	7
08:00 - 09:00	40	1	0	41	21	0	0	21	19	1	0	20
09:00 - 10:00	64	0	2	66	35	0	1	36	29	0	1	30
10:00 - 11:00	102	1	0	103	59	1	0	60	43	0	0	43
11:00 - 12:00	101	0	1	102	45	0	1	46	56	0	0	56
12:00 - 13:00	100	1	3	104	46	0	3	49	54	1	0	55
13:00 - 14:00	109	4	2	115	50	1	0	51	59	3	2	64
14:00 - 15:00	107	2	3	112	52	1	3	56	55	1	0	56
15:00 - 16:00	89	0	0	89	39	0	0	39	50	0	0	50
16:00 - 17:00	108	1	1	110	51	0	0	51	57	1	1	59
17:00 - 18:00	91	1	0	92	30	1	0	31	61	0	0	61
18:00 - 19:00	38	0	1	39	19	0	1	20	19	0	0	19
19:00 - 20:00	38	0	0	38	14	0	0	14	24	0	0	24
20:00 - 21:00	31	0	0	31	18	0	0	18	13	0	0	13
21:00 - 22:00	12	0	0	12	6	0	0	6	6	0	0	6
22:00 - 23:00	22	0	0	22	10	0	0	10	12	0	0	12
23:00 - 24:00	11	0	0	11	4	0	0	4	7	0	0	7
Etmaal (0-24u)	1100	12	13	1125	517	4	9	530	583	8	4	595
Dag (7-19u)	963	11	13	987	454	4	9	467	509	7	4	520
Avond (19-23u)	103	0	0	103	48	0	0	48	55	0	0	55
Nacht (23-7u)	34	1	0	35	15	0	0	15	19	1	0	20
Ochtendspits (7-9u)	54	1	0	55	28	0	0	28	26	1	0	27
Avondspits (16-18u)	199	2	1	202	81	1	0	82	118	1	1	120





VERKEERSTELLING

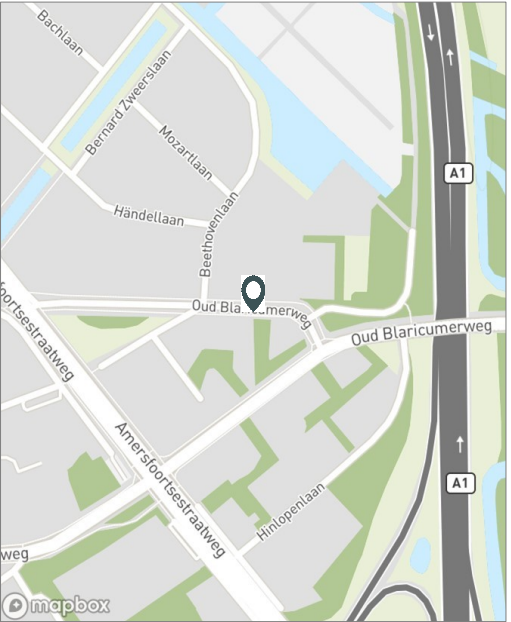
Motorvoertuigen

Meetlocatie

Oud Blaricummerweg  
Naarden  
Tussen Beethovenlaan en Brediusweg  
Ri. 1 = Ri. Oost (Brediusweg)  
Ri. 2 = Ri. West (Beethovenlaan)

Meting

Meetperiode: 16 maart t/m 9 april 2018  
Methodiek: Telslangen (Meetel)  
In opdracht van: Aveco de Bondt  
Uitgevoerd door: Meetel



Voertuigclassificatie

Voertuigclassificatie op basis van ascombinaties  
L = Licht verkeer (asafstand < 3,7 m)  
M = Middelzwaar verkeer (asafstand 3,7 - 7,0 m)  
Z = Zwaar verkeer (asafstand > 7,0 m)

Oud Blaricummerweg, Naarden

Tussen Beethovenlaan en Brediusweg



ZONDAG 25 MAART 2018

	Doorsnede				Ri. Oost				Ri. West			
	L	M	Z	Tot	L	M	Z	Tot	L	M	Z	Tot
00:00 - 01:00	8	0	0	8	2	0	0	2	6	0	0	6
01:00 - 02:00	0	0	0	0	0	0	0	0	0	0	0	0
02:00 - 03:00	3	0	0	3	1	0	0	1	2	0	0	2
03:00 - 04:00	4	0	0	4	1	0	0	1	3	0	0	3
04:00 - 05:00	2	0	0	2	1	0	0	1	1	0	0	1
05:00 - 06:00	0	0	0	0	0	0	0	0	0	0	0	0
06:00 - 07:00	1	0	0	1	0	0	0	0	1	0	0	1
07:00 - 08:00	8	0	0	8	6	0	0	6	2	0	0	2
08:00 - 09:00	22	0	0	22	11	0	0	11	11	0	0	11
09:00 - 10:00	38	0	0	38	22	0	0	22	16	0	0	16
10:00 - 11:00	55	0	0	55	38	0	0	38	17	0	0	17
11:00 - 12:00	67	1	1	69	25	0	0	25	42	1	1	44
12:00 - 13:00	67	1	0	68	29	0	0	29	38	1	0	39
13:00 - 14:00	89	0	1	90	50	0	0	50	39	0	1	40
14:00 - 15:00	84	0	0	84	35	0	0	35	49	0	0	49
15:00 - 16:00	75	0	1	76	31	0	0	31	44	0	1	45
16:00 - 17:00	70	1	0	71	27	0	0	27	43	1	0	44
17:00 - 18:00	69	1	2	72	32	0	1	33	37	1	1	39
18:00 - 19:00	55	1	0	56	29	1	0	30	26	0	0	26
19:00 - 20:00	33	0	1	34	17	0	1	18	16	0	0	16
20:00 - 21:00	22	0	0	22	7	0	0	7	15	0	0	15
21:00 - 22:00	24	0	0	24	10	0	0	10	14	0	0	14
22:00 - 23:00	13	0	0	13	7	0	0	7	6	0	0	6
23:00 - 24:00	5	0	0	5	4	0	0	4	1	0	0	1
Etmaal (0-24u)	814	5	6	825	385	1	2	388	429	4	4	437
Dag (7-19u)	699	5	5	709	335	1	1	337	364	4	4	372
Avond (19-23u)	92	0	1	93	41	0	1	42	51	0	0	51
Nacht (23-7u)	23	0	0	23	9	0	0	9	14	0	0	14
Ochtendspits (7-9u)	30	0	0	30	17	0	0	17	13	0	0	13
Avondspits (16-18u)	139	2	2	143	59	0	1	60	80	2	1	83



VERKEERSTELLING

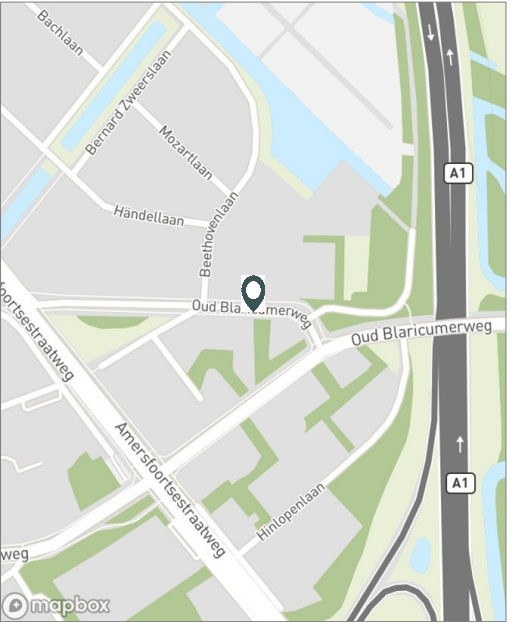
Motorvoertuigen

Meetlocatie

Oud Blaricummerweg  
Naarden  
Tussen Beethovenlaan en Brediusweg  
Ri. 1 = Ri. Oost (Brediusweg)  
Ri. 2 = Ri. West (Beethovenlaan)

Meting

Meetperiode: 16 maart t/m 9 april 2018  
Methodiek: Telslangen (Meetel)  
In opdracht van: Aveco de Bondt  
Uitgevoerd door: Meetel



Voertuigclassificatie

Voertuigclassificatie op basis van ascombinaties  
L = Licht verkeer (asafstand < 3,7 m)  
M = Middelzwaar verkeer (asafstand 3,7 - 7,0 m)  
Z = Zwaar verkeer (asafstand > 7,0 m)

Oud Blaricummerweg, Naarden

Tussen Beethovenlaan en Brediusweg



MAANDAG 26 MAART 2018

	Doorsnede				Ri. Oost				Ri. West			
	L	M	Z	Tot	L	M	Z	Tot	L	M	Z	Tot
00:00 - 01:00	4	0	0	4	2	0	0	2	2	0	0	2
01:00 - 02:00	2	0	0	2	1	0	0	1	1	0	0	1
02:00 - 03:00	0	0	0	0	0	0	0	0	0	0	0	0
03:00 - 04:00	0	0	0	0	0	0	0	0	0	0	0	0
04:00 - 05:00	1	0	0	1	0	0	0	0	1	0	0	1
05:00 - 06:00	3	0	0	3	3	0	0	3	0	0	0	0
06:00 - 07:00	4	0	0	4	4	0	0	4	0	0	0	0
07:00 - 08:00	64	0	0	64	31	0	0	31	33	0	0	33
08:00 - 09:00	174	3	3	180	67	2	0	69	107	1	3	111
09:00 - 10:00	71	2	0	73	32	0	0	32	39	2	0	41
10:00 - 11:00	74	1	1	76	34	1	0	35	40	0	1	41
11:00 - 12:00	59	1	0	60	25	1	0	26	34	0	0	34
12:00 - 13:00	83	2	0	85	35	0	0	35	48	2	0	50
13:00 - 14:00	69	1	0	70	42	1	0	43	27	0	0	27
14:00 - 15:00	73	3	1	77	32	0	1	33	41	3	0	44
15:00 - 16:00	66	3	1	70	25	1	0	26	41	2	1	44
16:00 - 17:00	88	1	0	89	35	0	0	35	53	1	0	54
17:00 - 18:00	97	0	0	97	39	0	0	39	58	0	0	58
18:00 - 19:00	83	3	1	87	35	0	0	35	48	3	1	52
19:00 - 20:00	59	3	0	62	31	2	0	33	28	1	0	29
20:00 - 21:00	41	1	0	42	15	0	0	15	26	1	0	27
21:00 - 22:00	22	0	0	22	8	0	0	8	14	0	0	14
22:00 - 23:00	21	0	0	21	9	0	0	9	12	0	0	12
23:00 - 24:00	12	0	0	12	4	0	0	4	8	0	0	8
Etmaal (0-24u)	1170	24	7	1201	509	8	1	518	661	16	6	683
Dag (7-19u)	1001	20	7	1028	432	6	1	439	569	14	6	589
Avond (19-23u)	143	4	0	147	63	2	0	65	80	2	0	82
Nacht (23-7u)	26	0	0	26	14	0	0	14	12	0	0	12
Ochtendspits (7-9u)	238	3	3	244	98	2	0	100	140	1	3	144
Avondspits (16-18u)	185	1	0	186	74	0	0	74	111	1	0	112



VERKEERSTELLING

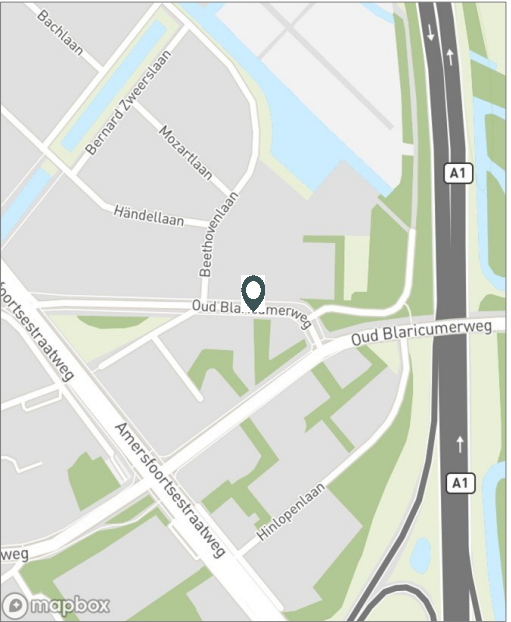
Motorvoertuigen

Meetlocatie

Oud Blaricummerweg  
Naarden  
Tussen Beethovenlaan en Brediusweg  
Ri. 1 = Ri. Oost (Brediusweg)  
Ri. 2 = Ri. West (Beethovenlaan)

Meting

Meetperiode: 16 maart t/m 9 april 2018  
Methodiek: Telslangen (Meetel)  
In opdracht van: Aveco de Bondt  
Uitgevoerd door: Meetel



Voertuigclassificatie

Voertuigclassificatie op basis van ascombinaties  
L = Licht verkeer (asafstand < 3,7 m)  
M = Middelzwaar verkeer (asafstand 3,7 - 7,0 m)  
Z = Zwaar verkeer (asafstand > 7,0 m)

Oud Blaricummerweg, Naarden

Tussen Beethovenlaan en Brediusweg



DINSDAG 27 MAART 2018

	Doorsnede				Ri. Oost				Ri. West			
	L	M	Z	Tot	L	M	Z	Tot	L	M	Z	Tot
00:00 - 01:00	2	0	0	2	1	0	0	1	1	0	0	1
01:00 - 02:00	0	0	0	0	0	0	0	0	0	0	0	0
02:00 - 03:00	1	0	0	1	1	0	0	1	0	0	0	0
03:00 - 04:00	0	0	0	0	0	0	0	0	0	0	0	0
04:00 - 05:00	1	0	0	1	0	0	0	0	1	0	0	1
05:00 - 06:00	0	0	0	0	0	0	0	0	0	0	0	0
06:00 - 07:00	13	0	0	13	9	0	0	9	4	0	0	4
07:00 - 08:00	66	1	2	69	30	0	0	30	36	1	2	39
08:00 - 09:00	187	4	0	191	76	3	0	79	111	1	0	112
09:00 - 10:00	96	3	1	100	49	1	1	51	47	2	0	49
10:00 - 11:00	86	0	1	87	41	0	1	42	45	0	0	45
11:00 - 12:00	74	2	1	77	39	0	0	39	35	2	1	38
12:00 - 13:00	74	4	2	80	29	2	1	32	45	2	1	48
13:00 - 14:00	76	2	1	79	37	1	1	39	39	1	0	40
14:00 - 15:00	88	2	3	93	37	2	2	41	51	0	1	52
15:00 - 16:00	80	1	0	81	32	1	0	33	48	0	0	48
16:00 - 17:00	94	1	1	96	48	1	0	49	46	0	1	47
17:00 - 18:00	110	1	0	111	52	1	0	53	58	0	0	58
18:00 - 19:00	83	0	0	83	30	0	0	30	53	0	0	53
19:00 - 20:00	65	0	1	66	38	0	0	38	27	0	1	28
20:00 - 21:00	34	0	0	34	14	0	0	14	20	0	0	20
21:00 - 22:00	23	0	0	23	8	0	0	8	15	0	0	15
22:00 - 23:00	21	0	0	21	11	0	0	11	10	0	0	10
23:00 - 24:00	17	0	0	17	8	0	0	8	9	0	0	9
Etmaal (0-24u)	1291	21	13	1325	590	12	6	608	701	9	7	717
Dag (7-19u)	1114	21	12	1147	500	12	6	518	614	9	6	629
Avond (19-23u)	143	0	1	144	71	0	0	71	72	0	1	73
Nacht (23-7u)	34	0	0	34	19	0	0	19	15	0	0	15
Ochtendspits (7-9u)	253	5	2	260	106	3	0	109	147	2	2	151
Avondspits (16-18u)	204	2	1	207	100	2	0	102	104	0	1	105



VERKEERSTELLING

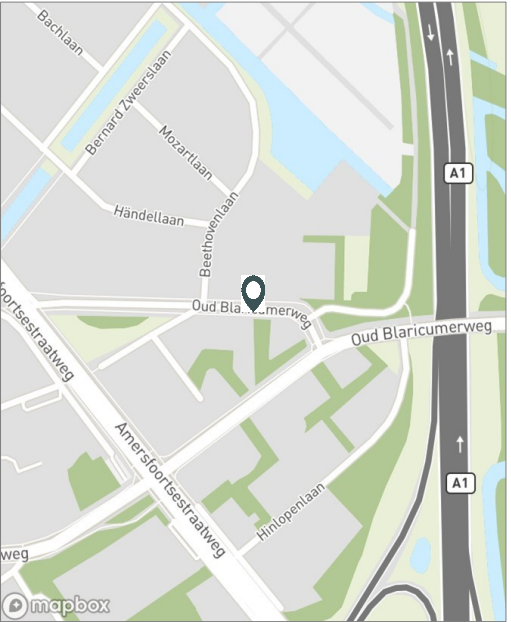
Motorvoertuigen

Meetlocatie

Oud Blaricummerweg  
Naarden  
Tussen Beethovenlaan en Brediusweg  
Ri. 1 = Ri. Oost (Brediusweg)  
Ri. 2 = Ri. West (Beethovenlaan)

Meting

Meetperiode: 16 maart t/m 9 april 2018  
Methodiek: Telslangen (Meetel)  
In opdracht van: Aveco de Bondt  
Uitgevoerd door: Meetel



Voertuigclassificatie

Voertuigclassificatie op basis van ascombinaties  
L = Licht verkeer (asafstand < 3,7 m)  
M = Middelzwaar verkeer (asafstand 3,7 - 7,0 m)  
Z = Zwaar verkeer (asafstand > 7,0 m)

Oud Blaricummerweg, Naarden

Tussen Beethovenlaan en Brediusweg



WOENSDAG 28 MAART 2018

	Doorsnede				Ri. Oost				Ri. West			
	L	M	Z	Tot	L	M	Z	Tot	L	M	Z	Tot
00:00 - 01:00	3	0	0	3	1	0	0	1	2	0	0	2
01:00 - 02:00	2	0	0	2	0	0	0	0	2	0	0	2
02:00 - 03:00	0	0	0	0	0	0	0	0	0	0	0	0
03:00 - 04:00	0	0	0	0	0	0	0	0	0	0	0	0
04:00 - 05:00	1	0	0	1	0	0	0	0	1	0	0	1
05:00 - 06:00	1	0	0	1	1	0	0	1	0	0	0	0
06:00 - 07:00	8	0	0	8	5	0	0	5	3	0	0	3
07:00 - 08:00	65	4	1	70	24	3	0	27	41	1	1	43
08:00 - 09:00	114	3	2	119	58	2	1	61	56	1	1	58
09:00 - 10:00	79	3	1	83	40	0	0	40	39	3	1	43
10:00 - 11:00	71	7	0	78	27	5	0	32	44	2	0	46
11:00 - 12:00	88	3	1	92	37	2	1	40	51	1	0	52
12:00 - 13:00	83	4	0	87	41	2	0	43	42	2	0	44
13:00 - 14:00	69	1	0	70	36	1	0	37	33	0	0	33
14:00 - 15:00	79	2	1	82	40	0	1	41	39	2	0	41
15:00 - 16:00	79	1	1	81	28	1	1	30	51	0	0	51
16:00 - 17:00	91	0	0	91	38	0	0	38	53	0	0	53
17:00 - 18:00	99	0	1	100	47	0	0	47	52	0	1	53
18:00 - 19:00	83	0	2	85	31	0	2	33	52	0	0	52
19:00 - 20:00	73	0	0	73	33	0	0	33	40	0	0	40
20:00 - 21:00	32	0	0	32	14	0	0	14	18	0	0	18
21:00 - 22:00	22	1	1	24	13	0	0	13	9	1	1	11
22:00 - 23:00	27	0	0	27	10	0	0	10	17	0	0	17
23:00 - 24:00	24	0	0	24	14	0	0	14	10	0	0	10
Etmaal (0-24u)	1193	29	11	1233	538	16	6	560	655	13	5	673
Dag (7-19u)	1000	28	10	1038	447	16	6	469	553	12	4	569
Avond (19-23u)	154	1	1	156	70	0	0	70	84	1	1	86
Nacht (23-7u)	39	0	0	39	21	0	0	21	18	0	0	18
Ochtendspits (7-9u)	179	7	3	189	82	5	1	88	97	2	2	101
Avondspits (16-18u)	190	0	1	191	85	0	0	85	105	0	1	106









VERKEERSTELLING

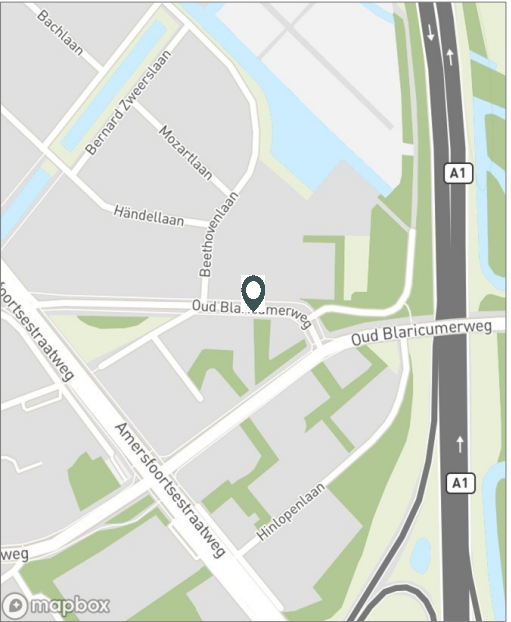
Motorvoertuigen

Meetlocatie

Oud Blaricummerweg  
Naarden  
Tussen Beethovenlaan en Brediusweg  
Ri. 1 = Ri. Oost (Brediusweg)  
Ri. 2 = Ri. West (Beethovenlaan)

Meting

Meetperiode: 16 maart t/m 9 april 2018  
Methodiek: Telslangen (Meetel)  
In opdracht van: Aveco de Bondt  
Uitgevoerd door: Meetel



Voertuigclassificatie

Voertuigclassificatie op basis van ascombinaties  
L = Licht verkeer (asafstand < 3,7 m)  
M = Middelzwaar verkeer (asafstand 3,7 - 7,0 m)  
Z = Zwaar verkeer (asafstand > 7,0 m)

Oud Blaricummerweg, Naarden

Tussen Beethovenlaan en Brediusweg



VRIJDAG 30 MAART 2018

	Doorsnede				Ri. Oost				Ri. West			
	L	M	Z	Tot	L	M	Z	Tot	L	M	Z	Tot
00:00 - 01:00	11	0	0	11	5	0	0	5	6	0	0	6
01:00 - 02:00	4	0	0	4	1	0	0	1	3	0	0	3
02:00 - 03:00	4	0	0	4	2	0	0	2	2	0	0	2
03:00 - 04:00	2	0	0	2	1	0	0	1	1	0	0	1
04:00 - 05:00	1	0	0	1	0	0	0	0	1	0	0	1
05:00 - 06:00	2	0	0	2	1	0	0	1	1	0	0	1
06:00 - 07:00	5	0	0	5	3	0	0	3	2	0	0	2
07:00 - 08:00	27	0	0	27	13	0	0	13	14	0	0	14
08:00 - 09:00	69	5	0	74	31	2	0	33	38	3	0	41
09:00 - 10:00	82	4	0	86	46	2	0	48	36	2	0	38
10:00 - 11:00	93	0	3	96	49	0	1	50	44	0	2	46
11:00 - 12:00	84	6	2	92	35	2	1	38	49	4	1	54
12:00 - 13:00	93	4	0	97	50	3	0	53	43	1	0	44
13:00 - 14:00	84	5	1	90	41	2	0	43	43	3	1	47
14:00 - 15:00	81	2	1	84	37	1	0	38	44	1	1	46
15:00 - 16:00	93	2	0	95	41	0	0	41	52	2	0	54
16:00 - 17:00	87	1	3	91	32	0	1	33	55	1	2	58
17:00 - 18:00	108	2	1	111	44	1	1	46	64	1	0	65
18:00 - 19:00	73	0	0	73	31	0	0	31	42	0	0	42
19:00 - 20:00	32	0	0	32	15	0	0	15	17	0	0	17
20:00 - 21:00	33	3	1	37	18	3	1	22	15	0	0	15
21:00 - 22:00	8	0	0	8	5	0	0	5	3	0	0	3
22:00 - 23:00	10	0	0	10	2	0	0	2	8	0	0	8
23:00 - 24:00	14	0	0	14	6	0	0	6	8	0	0	8
Etmaal (0-24u)	1100	34	12	1146	509	16	5	530	591	18	7	616
Dag (7-19u)	974	31	11	1016	450	13	4	467	524	18	7	549
Avond (19-23u)	83	3	1	87	40	3	1	44	43	0	0	43
Nacht (23-7u)	43	0	0	43	19	0	0	19	24	0	0	24
Ochtendspits (7-9u)	96	5	0	101	44	2	0	46	52	3	0	55
Avondspits (16-18u)	195	3	4	202	76	1	2	79	119	2	2	123



VERKEERSTELLING

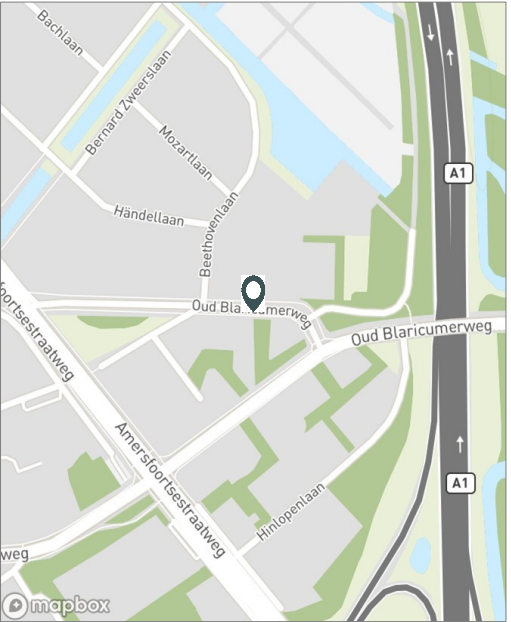
Motorvoertuigen

Meetlocatie

Oud Blaricummerweg  
Naarden  
Tussen Beethovenlaan en Brediusweg  
Ri. 1 = Ri. Oost (Brediusweg)  
Ri. 2 = Ri. West (Beethovenlaan)

Meting

Meetperiode: 16 maart t/m 9 april 2018  
Methodiek: Telslangen (Meetel)  
In opdracht van: Aveco de Bondt  
Uitgevoerd door: Meetel



Voertuigclassificatie

Voertuigclassificatie op basis van ascombinaties  
L = Licht verkeer (asafstand < 3,7 m)  
M = Middelzwaar verkeer (asafstand 3,7 - 7,0 m)  
Z = Zwaar verkeer (asafstand > 7,0 m)

Oud Blaricummerweg, Naarden

Tussen Beethovenlaan en Brediusweg



ZATERDAG 31 MAART 2018

	Doorsnede				Ri. Oost				Ri. West			
	L	M	Z	Tot	L	M	Z	Tot	L	M	Z	Tot
00:00 - 01:00	7	0	0	7	1	0	0	1	6	0	0	6
01:00 - 02:00	5	0	0	5	3	0	0	3	2	0	0	2
02:00 - 03:00	2	0	0	2	2	0	0	2	0	0	0	0
03:00 - 04:00	1	0	0	1	0	0	0	0	1	0	0	1
04:00 - 05:00	1	0	0	1	0	0	0	0	1	0	0	1
05:00 - 06:00	0	0	0	0	0	0	0	0	0	0	0	0
06:00 - 07:00	2	0	0	2	0	0	0	0	2	0	0	2
07:00 - 08:00	9	0	0	9	2	0	0	2	7	0	0	7
08:00 - 09:00	35	0	1	36	22	0	0	22	13	0	1	14
09:00 - 10:00	59	1	2	62	38	0	1	39	21	1	1	23
10:00 - 11:00	99	1	2	102	42	0	2	44	57	1	0	58
11:00 - 12:00	97	3	3	103	51	1	2	54	46	2	1	49
12:00 - 13:00	118	1	0	119	53	0	0	53	65	1	0	66
13:00 - 14:00	96	1	0	97	42	0	0	42	54	1	0	55
14:00 - 15:00	87	3	1	91	52	1	1	54	35	2	0	37
15:00 - 16:00	108	2	3	113	49	1	1	51	59	1	2	62
16:00 - 17:00	84	1	1	86	35	0	0	35	49	1	1	51
17:00 - 18:00	69	0	0	69	33	0	0	33	36	0	0	36
18:00 - 19:00	55	0	0	55	27	0	0	27	28	0	0	28
19:00 - 20:00	20	0	0	20	9	0	0	9	11	0	0	11
20:00 - 21:00	38	0	0	38	13	0	0	13	25	0	0	25
21:00 - 22:00	23	0	0	23	14	0	0	14	9	0	0	9
22:00 - 23:00	14	0	0	14	12	0	0	12	2	0	0	2
23:00 - 24:00	3	0	0	3	1	0	0	1	2	0	0	2
Etmaal (0-24u)	1032	13	13	1058	501	3	7	511	531	10	6	547
Dag (7-19u)	916	13	13	942	446	3	7	456	470	10	6	486
Avond (19-23u)	95	0	0	95	48	0	0	48	47	0	0	47
Nacht (23-7u)	21	0	0	21	7	0	0	7	14	0	0	14
Ochtendspits (7-9u)	44	0	1	45	24	0	0	24	20	0	1	21
Avondspits (16-18u)	153	1	1	155	68	0	0	68	85	1	1	87



VERKEERSTELLING

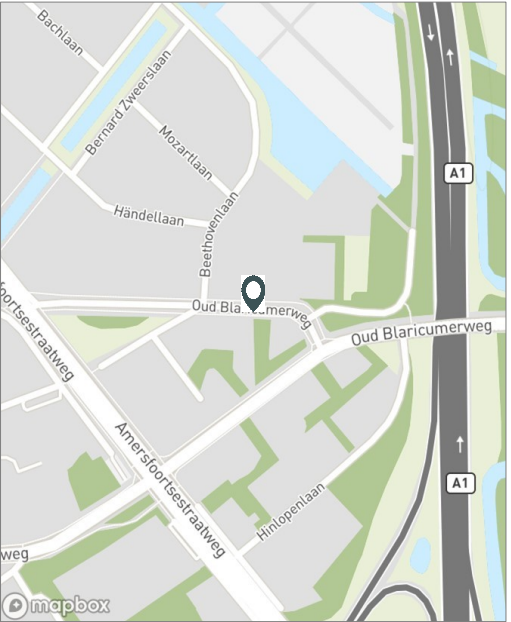
Motorvoertuigen

Meetlocatie

Oud Blaricummerweg  
Naarden  
Tussen Beethovenlaan en Brediusweg  
Ri. 1 = Ri. Oost (Brediusweg)  
Ri. 2 = Ri. West (Beethovenlaan)

Meting

Meetperiode: 16 maart t/m 9 april 2018  
Methodiek: Telslangen (Meetel)  
In opdracht van: Aveco de Bondt  
Uitgevoerd door: Meetel



Voertuigclassificatie

Voertuigclassificatie op basis van ascombinaties  
L = Licht verkeer (asafstand < 3,7 m)  
M = Middelzwaar verkeer (asafstand 3,7 - 7,0 m)  
Z = Zwaar verkeer (asafstand > 7,0 m)

Oud Blaricummerweg, Naarden

Tussen Beethovenlaan en Brediusweg



ZONDAG 1 APRIL 2018

	Doorsnede				Ri. Oost				Ri. West			
	L	M	Z	Tot	L	M	Z	Tot	L	M	Z	Tot
00:00 - 01:00	8	0	0	8	0	0	0	0	8	0	0	8
01:00 - 02:00	4	0	0	4	2	0	0	2	2	0	0	2
02:00 - 03:00	1	0	0	1	0	0	0	0	1	0	0	1
03:00 - 04:00	0	0	0	0	0	0	0	0	0	0	0	0
04:00 - 05:00	0	0	0	0	0	0	0	0	0	0	0	0
05:00 - 06:00	1	0	0	1	0	0	0	0	1	0	0	1
06:00 - 07:00	0	0	0	0	0	0	0	0	0	0	0	0
07:00 - 08:00	1	1	0	2	0	0	0	0	1	1	0	2
08:00 - 09:00	8	0	0	8	7	0	0	7	1	0	0	1
09:00 - 10:00	29	0	1	30	18	0	1	19	11	0	0	11
10:00 - 11:00	55	0	0	55	23	0	0	23	32	0	0	32
11:00 - 12:00	75	0	0	75	31	0	0	31	44	0	0	44
12:00 - 13:00	52	0	1	53	21	0	0	21	31	0	1	32
13:00 - 14:00	63	0	0	63	35	0	0	35	28	0	0	28
14:00 - 15:00	71	1	0	72	37	1	0	38	34	0	0	34
15:00 - 16:00	56	1	1	58	27	0	0	27	29	1	1	31
16:00 - 17:00	64	0	0	64	31	0	0	31	33	0	0	33
17:00 - 18:00	74	0	0	74	37	0	0	37	37	0	0	37
18:00 - 19:00	46	0	1	47	19	0	1	20	27	0	0	27
19:00 - 20:00	29	0	0	29	11	0	0	11	18	0	0	18
20:00 - 21:00	30	0	0	30	8	0	0	8	22	0	0	22
21:00 - 22:00	23	0	0	23	13	0	0	13	10	0	0	10
22:00 - 23:00	18	0	0	18	8	0	0	8	10	0	0	10
23:00 - 24:00	14	0	0	14	8	0	0	8	6	0	0	6
Etmaal (0-24u)	722	3	4	729	336	1	2	339	386	2	2	390
Dag (7-19u)	594	3	4	601	286	1	2	289	308	2	2	312
Avond (19-23u)	100	0	0	100	40	0	0	40	60	0	0	60
Nacht (23-7u)	28	0	0	28	10	0	0	10	18	0	0	18
Ochtendspits (7-9u)	9	1	0	10	7	0	0	7	2	1	0	3
Avondspits (16-18u)	138	0	0	138	68	0	0	68	70	0	0	70





VERKEERSTELLING

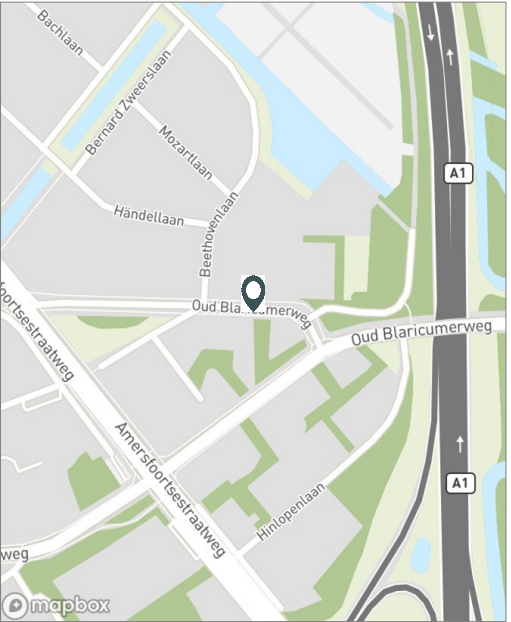
Motorvoertuigen

Meetlocatie

Oud Blaricummerweg  
Naarden  
Tussen Beethovenlaan en Brediusweg  
Ri. 1 = Ri. Oost (Brediusweg)  
Ri. 2 = Ri. West (Beethovenlaan)

Meting

Meetperiode: 16 maart t/m 9 april 2018  
Methodiek: Telslangen (Meetel)  
In opdracht van: Aveco de Bondt  
Uitgevoerd door: Meetel



Voertuigclassificatie

Voertuigclassificatie op basis van ascombinaties  
L = Licht verkeer (asafstand < 3,7 m)  
M = Middelzwaar verkeer (asafstand 3,7 - 7,0 m)  
Z = Zwaar verkeer (asafstand > 7,0 m)

Oud Blaricummerweg, Naarden

Tussen Beethovenlaan en Brediusweg



MAANDAG 2 APRIL 2018

	Doorsnede				Ri. Oost				Ri. West			
	L	M	Z	Tot	L	M	Z	Tot	L	M	Z	Tot
00:00 - 01:00	4	0	0	4	0	0	0	0	4	0	0	4
01:00 - 02:00	0	0	0	0	0	0	0	0	0	0	0	0
02:00 - 03:00	0	0	0	0	0	0	0	0	0	0	0	0
03:00 - 04:00	0	0	0	0	0	0	0	0	0	0	0	0
04:00 - 05:00	0	0	0	0	0	0	0	0	0	0	0	0
05:00 - 06:00	1	0	0	1	1	0	0	1	0	0	0	0
06:00 - 07:00	2	0	0	2	2	0	0	2	0	0	0	0
07:00 - 08:00	3	0	0	3	2	0	0	2	1	0	0	1
08:00 - 09:00	23	0	0	23	11	0	0	11	12	0	0	12
09:00 - 10:00	29	1	0	30	15	0	0	15	14	1	0	15
10:00 - 11:00	47	0	0	47	21	0	0	21	26	0	0	26
11:00 - 12:00	59	1	0	60	27	1	0	28	32	0	0	32
12:00 - 13:00	72	0	1	73	37	0	1	38	35	0	0	35
13:00 - 14:00	68	1	0	69	38	0	0	38	30	1	0	31
14:00 - 15:00	62	1	1	64	29	1	1	31	33	0	0	33
15:00 - 16:00	77	0	1	78	30	0	0	30	47	0	1	48
16:00 - 17:00	77	2	1	80	26	1	0	27	51	1	1	53
17:00 - 18:00	66	1	1	68	29	1	1	31	37	0	0	37
18:00 - 19:00	49	0	1	50	21	0	1	22	28	0	0	28
19:00 - 20:00	35	0	0	35	19	0	0	19	16	0	0	16
20:00 - 21:00	34	1	1	36	21	0	1	22	13	1	0	14
21:00 - 22:00	19	0	1	20	12	0	0	12	7	0	1	8
22:00 - 23:00	8	0	0	8	2	0	0	2	6	0	0	6
23:00 - 24:00	0	0	0	0	0	0	0	0	0	0	0	0
Etmaal (0-24u)	735	8	8	751	343	4	5	352	392	4	3	399
Dag (7-19u)	632	7	6	645	286	4	4	294	346	3	2	351
Avond (19-23u)	96	1	2	99	54	0	1	55	42	1	1	44
Nacht (23-7u)	7	0	0	7	3	0	0	3	4	0	0	4
Ochtendspits (7-9u)	26	0	0	26	13	0	0	13	13	0	0	13
Avondspits (16-18u)	143	3	2	148	55	2	1	58	88	1	1	90



VERKEERSTELLING

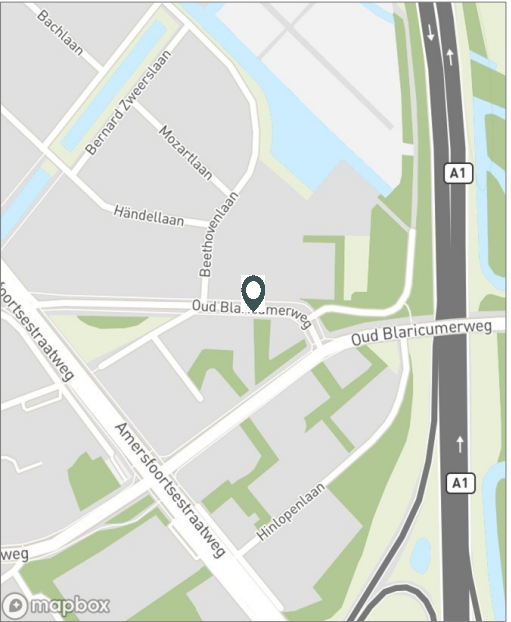
Motorvoertuigen

Meetlocatie

Oud Blaricummerweg  
Naarden  
Tussen Beethovenlaan en Brediusweg  
Ri. 1 = Ri. Oost (Brediusweg)  
Ri. 2 = Ri. West (Beethovenlaan)

Meting

Meetperiode: 16 maart t/m 9 april 2018  
Methodiek: Telslangen (Meetel)  
In opdracht van: Aveco de Bondt  
Uitgevoerd door: Meetel



Voertuigclassificatie

Voertuigclassificatie op basis van ascombinaties  
L = Licht verkeer (asafstand < 3,7 m)  
M = Middelzwaar verkeer (asafstand 3,7 - 7,0 m)  
Z = Zwaar verkeer (asafstand > 7,0 m)

Oud Blaricummerweg, Naarden

Tussen Beethovenlaan en Brediusweg



DINSDAG 3 APRIL 2018

	Doorsnede				Ri. Oost				Ri. West			
	L	M	Z	Tot	L	M	Z	Tot	L	M	Z	Tot
00:00 - 01:00	2	0	0	2	0	0	0	0	2	0	0	2
01:00 - 02:00	0	0	0	0	0	0	0	0	0	0	0	0
02:00 - 03:00	0	0	0	0	0	0	0	0	0	0	0	0
03:00 - 04:00	0	0	0	0	0	0	0	0	0	0	0	0
04:00 - 05:00	2	0	0	2	1	0	0	1	1	0	0	1
05:00 - 06:00	3	0	0	3	1	0	0	1	2	0	0	2
06:00 - 07:00	14	1	0	15	10	0	0	10	4	1	0	5
07:00 - 08:00	67	1	1	69	29	0	0	29	38	1	1	40
08:00 - 09:00	118	0	3	121	43	0	1	44	75	0	2	77
09:00 - 10:00	93	5	1	99	45	1	0	46	48	4	1	53
10:00 - 11:00	74	2	1	77	30	1	1	32	44	1	0	45
11:00 - 12:00	80	3	1	84	42	0	1	43	38	3	0	41
12:00 - 13:00	65	2	2	69	23	1	0	24	42	1	2	45
13:00 - 14:00	60	5	0	65	34	2	0	36	26	3	0	29
14:00 - 15:00	91	4	2	97	40	2	2	44	51	2	0	53
15:00 - 16:00	78	1	1	80	21	1	0	22	57	0	1	58
16:00 - 17:00	92	2	2	96	37	1	1	39	55	1	1	57
17:00 - 18:00	89	1	0	90	39	1	0	40	50	0	0	50
18:00 - 19:00	89	1	3	93	29	1	3	33	60	0	0	60
19:00 - 20:00	65	0	0	65	38	0	0	38	27	0	0	27
20:00 - 21:00	45	3	0	48	16	2	0	18	29	1	0	30
21:00 - 22:00	28	1	0	29	11	1	0	12	17	0	0	17
22:00 - 23:00	18	0	0	18	5	0	0	5	13	0	0	13
23:00 - 24:00	14	0	0	14	2	0	0	2	12	0	0	12
Etmaal (0-24u)	1187	32	17	1236	496	14	9	519	691	18	8	717
Dag (7-19u)	996	27	17	1040	412	11	9	432	584	16	8	608
Avond (19-23u)	156	4	0	160	70	3	0	73	86	1	0	87
Nacht (23-7u)	35	1	0	36	14	0	0	14	21	1	0	22
Ochtendspits (7-9u)	185	1	4	190	72	0	1	73	113	1	3	117
Avondspits (16-18u)	181	3	2	186	76	2	1	79	105	1	1	107



VERKEERSTELLING

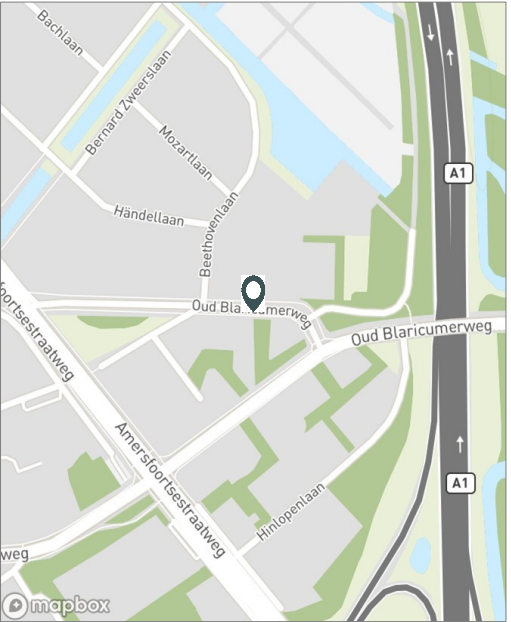
Motorvoertuigen

Meetlocatie

Oud Blaricummerweg  
Naarden  
Tussen Beethovenlaan en Brediusweg  
Ri. 1 = Ri. Oost (Brediusweg)  
Ri. 2 = Ri. West (Beethovenlaan)

Meting

Meetperiode: 16 maart t/m 9 april 2018  
Methodiek: Telslangen (Meetel)  
In opdracht van: Aveco de Bondt  
Uitgevoerd door: Meetel



Voertuigclassificatie

Voertuigclassificatie op basis van ascombinaties  
L = Licht verkeer (asafstand < 3,7 m)  
M = Middelzwaar verkeer (asafstand 3,7 - 7,0 m)  
Z = Zwaar verkeer (asafstand > 7,0 m)

Oud Blaricummerweg, Naarden

Tussen Beethovenlaan en Brediusweg



WOENSDAG 4 APRIL 2018

	Doorsnede				Ri. Oost				Ri. West			
	L	M	Z	Tot	L	M	Z	Tot	L	M	Z	Tot
00:00 - 01:00	3	0	0	3	1	0	0	1	2	0	0	2
01:00 - 02:00	2	0	0	2	0	0	0	0	2	0	0	2
02:00 - 03:00	1	0	0	1	0	0	0	0	1	0	0	1
03:00 - 04:00	0	0	0	0	0	0	0	0	0	0	0	0
04:00 - 05:00	2	0	0	2	0	0	0	0	2	0	0	2
05:00 - 06:00	3	0	0	3	1	0	0	1	2	0	0	2
06:00 - 07:00	15	0	0	15	10	0	0	10	5	0	0	5
07:00 - 08:00	60	0	3	63	23	0	2	25	37	0	1	38
08:00 - 09:00	120	4	6	130	51	2	2	55	69	2	4	75
09:00 - 10:00	86	3	1	90	33	1	0	34	53	2	1	56
10:00 - 11:00	74	2	3	79	30	0	1	31	44	2	2	48
11:00 - 12:00	78	3	0	81	40	1	0	41	38	2	0	40
12:00 - 13:00	94	1	2	97	42	0	1	43	52	1	1	54
13:00 - 14:00	85	4	2	91	44	3	2	49	41	1	0	42
14:00 - 15:00	81	4	0	85	39	2	0	41	42	2	0	44
15:00 - 16:00	106	3	0	109	49	3	0	52	57	0	0	57
16:00 - 17:00	112	2	2	116	42	1	2	45	70	1	0	71
17:00 - 18:00	119	1	0	120	59	1	0	60	60	0	0	60
18:00 - 19:00	90	1	0	91	49	0	0	49	41	1	0	42
19:00 - 20:00	46	1	2	49	26	1	2	29	20	0	0	20
20:00 - 21:00	43	1	0	44	19	0	0	19	24	1	0	25
21:00 - 22:00	24	0	0	24	10	0	0	10	14	0	0	14
22:00 - 23:00	23	0	1	24	7	0	0	7	16	0	1	17
23:00 - 24:00	15	1	0	16	6	1	0	7	9	0	0	9
Etmaal (0-24u)	1282	31	22	1335	581	16	12	609	701	15	10	726
Dag (7-19u)	1105	28	19	1152	501	14	10	525	604	14	9	627
Avond (19-23u)	136	2	3	141	62	1	2	65	74	1	1	76
Nacht (23-7u)	41	1	0	42	18	1	0	19	23	0	0	23
Ochtendspits (7-9u)	180	4	9	193	74	2	4	80	106	2	5	113
Avondspits (16-18u)	231	3	2	236	101	2	2	105	130	1	0	131









VERKEERSTELLING

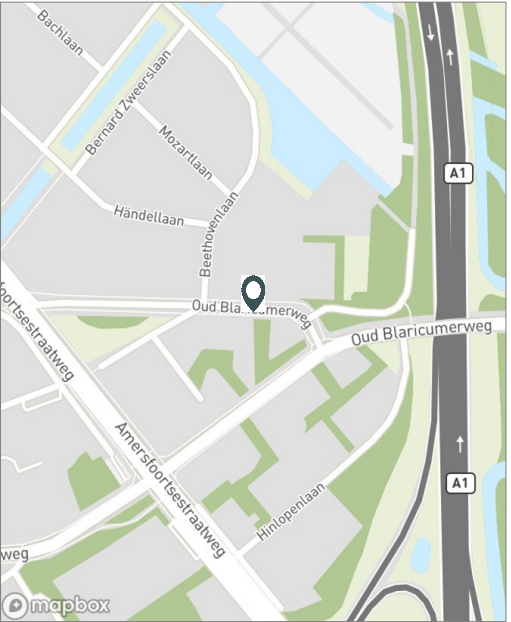
Motorvoertuigen

Meetlocatie

Oud Blaricummerweg  
Naarden  
Tussen Beethovenlaan en Brediusweg  
Ri. 1 = Ri. Oost (Brediusweg)  
Ri. 2 = Ri. West (Beethovenlaan)

Meting

Meetperiode: 16 maart t/m 9 april 2018  
Methodiek: Telslangen (Meetel)  
In opdracht van: Aveco de Bondt  
Uitgevoerd door: Meetel



Voertuigclassificatie

Voertuigclassificatie op basis van ascombinaties  
L = Licht verkeer (asafstand < 3,7 m)  
M = Middelzwaar verkeer (asafstand 3,7 - 7,0 m)  
Z = Zwaar verkeer (asafstand > 7,0 m)

Oud Blaricummerweg, Naarden

Tussen Beethovenlaan en Brediusweg



VRIJDAG 6 APRIL 2018

	Doorsnede				Ri. Oost				Ri. West			
	L	M	Z	Tot	L	M	Z	Tot	L	M	Z	Tot
00:00 - 01:00	11	0	0	11	4	0	0	4	7	0	0	7
01:00 - 02:00	0	0	0	0	0	0	0	0	0	0	0	0
02:00 - 03:00	1	0	0	1	0	0	0	0	1	0	0	1
03:00 - 04:00	0	0	0	0	0	0	0	0	0	0	0	0
04:00 - 05:00	1	0	0	1	0	0	0	0	1	0	0	1
05:00 - 06:00	2	0	0	2	1	0	0	1	1	0	0	1
06:00 - 07:00	6	0	0	6	6	0	0	6	0	0	0	0
07:00 - 08:00	51	0	0	51	22	0	0	22	29	0	0	29
08:00 - 09:00	110	2	1	113	53	1	1	55	57	1	0	58
09:00 - 10:00	86	0	2	88	38	0	0	38	48	0	2	50
10:00 - 11:00	84	1	0	85	41	1	0	42	43	0	0	43
11:00 - 12:00	74	2	1	77	27	1	0	28	47	1	1	49
12:00 - 13:00	85	1	0	86	44	0	0	44	41	1	0	42
13:00 - 14:00	70	4	0	74	31	2	0	33	39	2	0	41
14:00 - 15:00	95	3	3	101	48	0	1	49	47	3	2	52
15:00 - 16:00	79	4	1	84	42	4	1	47	37	0	0	37
16:00 - 17:00	77	2	5	84	26	1	2	29	51	1	3	55
17:00 - 18:00	125	1	0	126	49	0	0	49	76	1	0	77
18:00 - 19:00	74	1	1	76	26	0	1	27	48	1	0	49
19:00 - 20:00	58	0	0	58	24	0	0	24	34	0	0	34
20:00 - 21:00	49	0	0	49	22	0	0	22	27	0	0	27
21:00 - 22:00	20	0	0	20	6	0	0	6	14	0	0	14
22:00 - 23:00	20	0	0	20	8	0	0	8	12	0	0	12
23:00 - 24:00	15	0	0	15	9	0	0	9	6	0	0	6
Etmaal (0-24u)	1193	21	14	1228	527	10	6	543	666	11	8	685
Dag (7-19u)	1010	21	14	1045	447	10	6	463	563	11	8	582
Avond (19-23u)	147	0	0	147	60	0	0	60	87	0	0	87
Nacht (23-7u)	36	0	0	36	20	0	0	20	16	0	0	16
Ochtendspits (7-9u)	161	2	1	164	75	1	1	77	86	1	0	87
Avondspits (16-18u)	202	3	5	210	75	1	2	78	127	2	3	132



VERKEERSTELLING

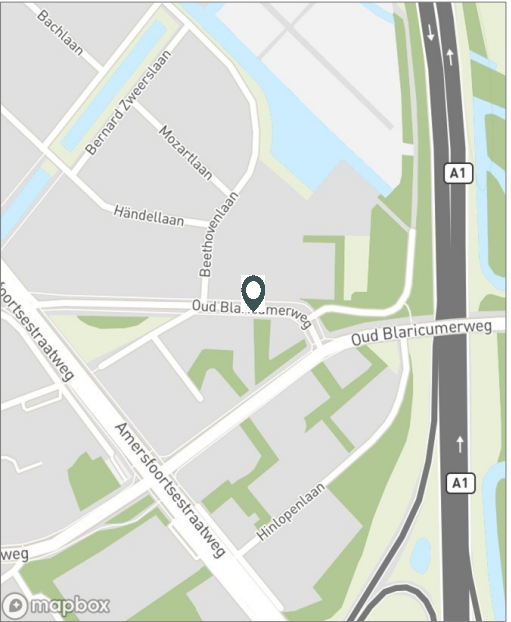
Motorvoertuigen

Meetlocatie

Oud Blaricummerweg  
Naarden  
Tussen Beethovenlaan en Brediusweg  
Ri. 1 = Ri. Oost (Brediusweg)  
Ri. 2 = Ri. West (Beethovenlaan)

Meting

Meetperiode: 16 maart t/m 9 april 2018  
Methodiek: Telslangen (Meetel)  
In opdracht van: Aveco de Bondt  
Uitgevoerd door: Meetel



Voertuigclassificatie

Voertuigclassificatie op basis van ascombinaties  
L = Licht verkeer (asafstand < 3,7 m)  
M = Middelzwaar verkeer (asafstand 3,7 - 7,0 m)  
Z = Zwaar verkeer (asafstand > 7,0 m)

Oud Blaricummerweg, Naarden

Tussen Beethovenlaan en Brediusweg



ZATERDAG 7 APRIL 2018

	Doorsnede				Ri. Oost				Ri. West			
	L	M	Z	Tot	L	M	Z	Tot	L	M	Z	Tot
00:00 - 01:00	14	0	0	14	6	0	0	6	8	0	0	8
01:00 - 02:00	3	0	0	3	1	0	0	1	2	0	0	2
02:00 - 03:00	4	0	0	4	1	0	0	1	3	0	0	3
03:00 - 04:00	0	0	0	0	0	0	0	0	0	0	0	0
04:00 - 05:00	1	0	0	1	0	0	0	0	1	0	0	1
05:00 - 06:00	0	0	0	0	0	0	0	0	0	0	0	0
06:00 - 07:00	2	0	0	2	1	0	0	1	1	0	0	1
07:00 - 08:00	18	0	0	18	12	0	0	12	6	0	0	6
08:00 - 09:00	53	1	1	55	31	0	0	31	22	1	1	24
09:00 - 10:00	82	6	1	89	34	3	1	38	48	3	0	51
10:00 - 11:00	90	1	0	91	42	0	0	42	48	1	0	49
11:00 - 12:00	105	0	2	107	55	0	1	56	50	0	1	51
12:00 - 13:00	103	1	1	105	48	0	1	49	55	1	0	56
13:00 - 14:00	103	0	0	103	45	0	0	45	58	0	0	58
14:00 - 15:00	104	3	2	109	44	2	1	47	60	1	1	62
15:00 - 16:00	100	0	1	101	45	0	1	46	55	0	0	55
16:00 - 17:00	92	0	2	94	41	0	1	42	51	0	1	52
17:00 - 18:00	80	0	2	82	34	0	1	35	46	0	1	47
18:00 - 19:00	36	0	0	36	19	0	0	19	17	0	0	17
19:00 - 20:00	34	0	0	34	19	0	0	19	15	0	0	15
20:00 - 21:00	41	0	0	41	20	0	0	20	21	0	0	21
21:00 - 22:00	21	0	0	21	9	0	0	9	12	0	0	12
22:00 - 23:00	16	0	0	16	4	0	0	4	12	0	0	12
23:00 - 24:00	22	0	0	22	5	0	0	5	17	0	0	17
Etmaal (0-24u)	1124	12	12	1148	516	5	7	528	608	7	5	620
Dag (7-19u)	966	12	12	990	450	5	7	462	516	7	5	528
Avond (19-23u)	112	0	0	112	52	0	0	52	60	0	0	60
Nacht (23-7u)	46	0	0	46	14	0	0	14	32	0	0	32
Ochtendspits (7-9u)	71	1	1	73	43	0	0	43	28	1	1	30
Avondspits (16-18u)	172	0	4	176	75	0	2	77	97	0	2	99



VERKEERSTELLING

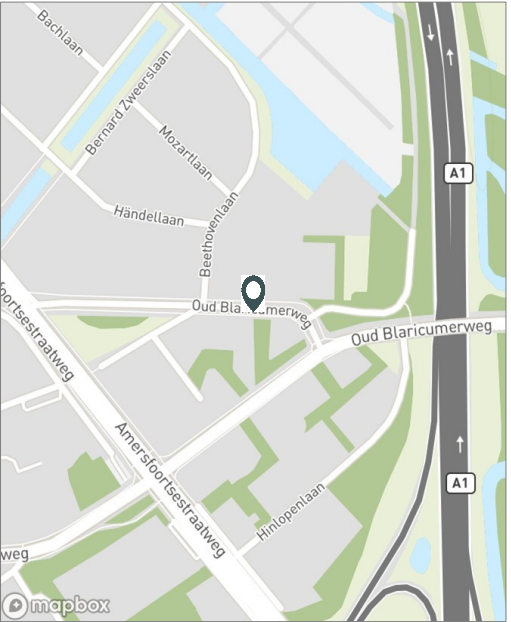
Motorvoertuigen

Meetlocatie

Oud Blaricummerweg  
Naarden  
Tussen Beethovenlaan en Brediusweg  
Ri. 1 = Ri. Oost (Brediusweg)  
Ri. 2 = Ri. West (Beethovenlaan)

Meting

Meetperiode: 16 maart t/m 9 april 2018  
Methodiek: Telslangen (Meetel)  
In opdracht van: Aveco de Bondt  
Uitgevoerd door: Meetel



Voertuigclassificatie

Voertuigclassificatie op basis van ascombinaties  
L = Licht verkeer (asafstand < 3,7 m)  
M = Middelzwaar verkeer (asafstand 3,7 - 7,0 m)  
Z = Zwaar verkeer (asafstand > 7,0 m)

Oud Blaricummerweg, Naarden

Tussen Beethovenlaan en Brediusweg



ZONDAG 8 APRIL 2018

	Doorsnede				Ri. Oost				Ri. West			
	L	M	Z	Tot	L	M	Z	Tot	L	M	Z	Tot
00:00 - 01:00	13	0	0	13	6	0	0	6	7	0	0	7
01:00 - 02:00	2	0	0	2	2	0	0	2	0	0	0	0
02:00 - 03:00	0	0	0	0	0	0	0	0	0	0	0	0
03:00 - 04:00	0	0	0	0	0	0	0	0	0	0	0	0
04:00 - 05:00	0	0	0	0	0	0	0	0	0	0	0	0
05:00 - 06:00	2	0	0	2	1	0	0	1	1	0	0	1
06:00 - 07:00	2	0	0	2	2	0	0	2	0	0	0	0
07:00 - 08:00	7	0	0	7	7	0	0	7	0	0	0	0
08:00 - 09:00	24	1	0	25	11	0	0	11	13	1	0	14
09:00 - 10:00	45	0	0	45	24	0	0	24	21	0	0	21
10:00 - 11:00	62	2	0	64	38	1	0	39	24	1	0	25
11:00 - 12:00	61	1	1	63	30	0	1	31	31	1	0	32
12:00 - 13:00	90	3	1	94	45	2	1	48	45	1	0	46
13:00 - 14:00	68	0	0	68	30	0	0	30	38	0	0	38
14:00 - 15:00	61	0	1	62	26	0	0	26	35	0	1	36
15:00 - 16:00	79	0	1	80	36	0	0	36	43	0	1	44
16:00 - 17:00	84	0	2	86	36	0	0	36	48	0	2	50
17:00 - 18:00	74	0	0	74	31	0	0	31	43	0	0	43
18:00 - 19:00	45	0	0	45	20	0	0	20	25	0	0	25
19:00 - 20:00	40	0	1	41	18	0	1	19	22	0	0	22
20:00 - 21:00	34	0	0	34	19	0	0	19	15	0	0	15
21:00 - 22:00	25	0	0	25	11	0	0	11	14	0	0	14
22:00 - 23:00	12	0	0	12	5	0	0	5	7	0	0	7
23:00 - 24:00	5	0	0	5	4	0	0	4	1	0	0	1
Etmaal (0-24u)	835	7	7	849	402	3	3	408	433	4	4	441
Dag (7-19u)	700	7	6	713	334	3	2	339	366	4	4	374
Avond (19-23u)	111	0	1	112	53	0	1	54	58	0	0	58
Nacht (23-7u)	24	0	0	24	15	0	0	15	9	0	0	9
Ochtendspits (7-9u)	31	1	0	32	18	0	0	18	13	1	0	14
Avondspits (16-18u)	158	0	2	160	67	0	0	67	91	0	2	93

