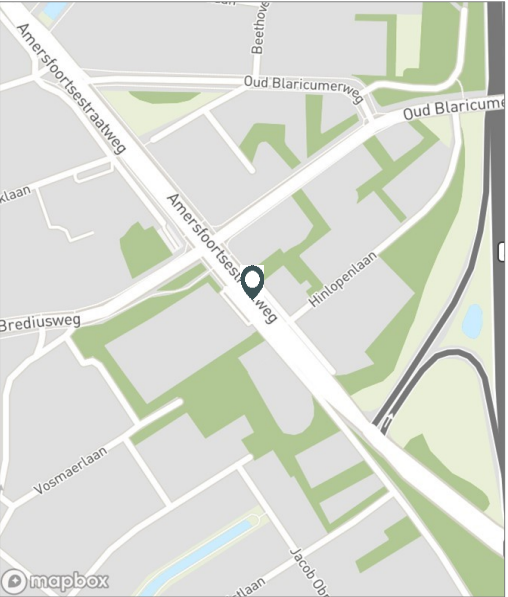


VERKEERSTELLING

Motorvoertuigen

Meetlocatie
Amersfoortsestraatweg
Naarden
Tussen Toe- en afrit A1 en Brediusweg
Ri. 1 = Ri. Noordwest (Brediusweg)
Ri. 2 = Ri. Zuidoost (Toe- en afrit A1)
Meting
Meetperiode: 16 maart t/m 9 april 2018
Methodiek: Telslangen (Meetel)
In opdracht van: Aveco de Bondt
Uitgevoerd door: Meetel



Voertuigclassificatie
Voertuigclassificatie op basis van ascombinaties
L = Licht verkeer (asafstand < 3,7 m)
M = Middelzwaar verkeer (asafstand 3,7 - 7,0 m)
Z = Zwaar verkeer (asafstand > 7,0 m)

Amersfoortsestraatweg, Naarden

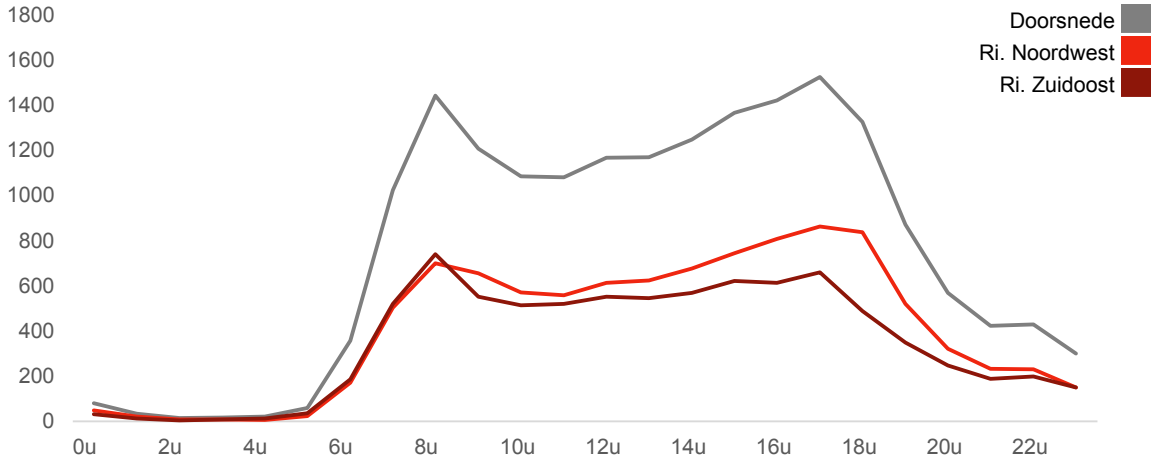
Tussen Toe- en afrit A1 en Brediusweg

	Doorsnede				Ri. Noordwest		Ri. Zuidoost		
	Werkdag		Weekdag		Werkdag	Weekdag	Werkdag	Weekdag	
Etmaal (0-24u)	18262	100%	16975	100%	9921	9199	8341	7776	
Dag (7-19u)	15071	82,5%	13960	82,2%	8166	7527	6905	6433	
Avond (19-23u)	2296	12,6%	2148	12,7%	1309	1220	987	928	
Nacht (23-7u)	895	4,9%	866	5,1%	446	452	449	415	
Ochtendspits (7-9u)	2468	13,5%	1934	11,4%	1206	946	1262	988	
Avondspits (16-18u)	2947	16,1%	2748	16,2%	1673	1534	1274	1214	

	Doorsnede				Ri. Noordwest		Ri. Zuidoost		
	Werkdag		Weekdag		Werkdag	Weekdag	Werkdag	Weekdag	
00:00 - 01:00	82	0,5%	122	0,7%	50	73	32	49	
01:00 - 02:00	35	0,2%	54	0,3%	22	34	13	20	
02:00 - 03:00	16	0,1%	26	0,2%	10	17	6	10	
03:00 - 04:00	18	0,1%	23	0,1%	9	13	9	10	
04:00 - 05:00	22	0,1%	26	0,2%	8	10	15	15	
05:00 - 06:00	61	0,3%	54	0,3%	24	23	37	31	
06:00 - 07:00	359	2,0%	278	1,6%	173	135	186	143	
07:00 - 08:00	1025	5,6%	785	4,6%	505	387	520	398	
08:00 - 09:00	1443	7,9%	1148	6,8%	701	559	742	590	
09:00 - 10:00	1209	6,6%	1068	6,3%	656	573	553	495	
10:00 - 11:00	1085	5,9%	1044	6,1%	571	544	514	500	
11:00 - 12:00	1082	5,9%	1074	6,3%	560	563	522	511	
12:00 - 13:00	1167	6,4%	1171	6,9%	613	623	554	548	
13:00 - 14:00	1171	6,4%	1183	7,0%	626	633	545	551	
14:00 - 15:00	1248	6,8%	1233	7,3%	677	666	571	568	
15:00 - 16:00	1368	7,5%	1328	7,8%	745	722	622	606	
16:00 - 17:00	1422	7,8%	1353	8,0%	809	756	613	596	
17:00 - 18:00	1525	8,4%	1395	8,2%	864	778	661	617	
18:00 - 19:00	1327	7,3%	1177	6,9%	839	723	488	454	
19:00 - 20:00	872	4,8%	791	4,7%	522	465	351	326	
20:00 - 21:00	571	3,1%	548	3,2%	322	307	248	241	
21:00 - 22:00	423	2,3%	415	2,4%	234	231	189	184	
22:00 - 23:00	429	2,4%	395	2,3%	231	217	199	178	
23:00 - 24:00	302	1,7%	282	1,7%	151	146	151	136	

	Doorsnede				Ri. Noordwest		Ri. Zuidoost		
	Werkdag		Weekdag		Werkdag	Weekdag	Werkdag	Weekdag	
Licht (L)	16923	92,7%	15856	93,4%	94,9%	95,6%	90,0%	90,8%	
Middelzwaar (M)	653	3,6%	538	3,2%	2,9%	2,5%	4,4%	3,9%	
Zwaar (Z)	685	3,8%	581	3,4%	2,1%	1,9%	5,7%	5,3%	

UURVERLOOP WERKDAG PER RIJRICHTING



ETMAALTOTALEN

	Aantal voertuigen	
za 17-mrt	14068	
zo 18-mrt	10950	
ma 19-mrt	17413	
di 20-mrt	18632	
wo 21-mrt	18262	
do 22-mrt	18612	
vr 23-mrt	18142	
za 24-mrt	16063	
zo 25-mrt	12980	
ma 26-mrt	17469	
di 27-mrt	18751	
wo 28-mrt	18623	
do 29-mrt	19243	
vr 30-mrt	17540	
za 31-mrt	14458	
zo 1-apr	11477	
ma 2-apr	11388	
di 3-apr	17959	
wo 4-apr	18578	
do 5-apr	18827	
vr 6-apr	18595	
za 7-apr	16907	
zo 8-apr	12500	

SNELHEID

	Doorsnede	Ri. Noordwest	Ri. Zuidoost
Gem. snelheid	46	47	44
V85	54	55	54
< 30 km/uur	3,7%	1,8%	6,0%
30 - 40 km/uur	16,0%	12,1%	20,7%
40 - 50 km/uur	50,7%	52,9%	48,1%
50 - 55 km/uur	16,6%	19,0%	13,7%
55 - 60 km/uur	8,7%	9,7%	7,4%
60 - 70 km/uur	3,6%	3,8%	3,4%
70 - 80 km/uur	0,5%	0,5%	0,5%
> 80 km/uur	0,2%	0,2%	0,2%

VERKEERSTELLING

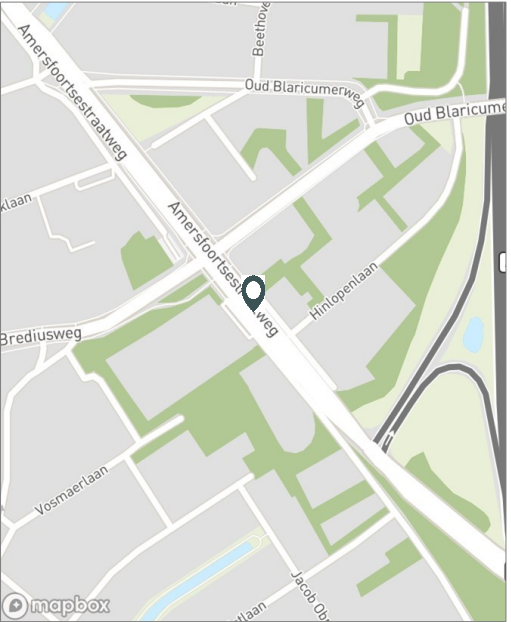
Motorvoertuigen

Meetlocatie

Amersfoortsestraatweg
Naarden
Tussen Toe- en afrit A1 en Brediusweg
Ri. 1 = Ri. Noordwest (Brediusweg)
Ri. 2 = Ri. Zuidoost (Toe- en afrit A1)

Meting

Meetperiode: 16 maart t/m 9 april 2018
Methodiek: Telslangen (Meetel)
In opdracht van: Aveco de Bondt
Uitgevoerd door: Meetel



Voertuigclassificatie

Voertuigclassificatie op basis van ascombinaties
L = Licht verkeer (asafstand < 3,7 m)
M = Middelzwaar verkeer (asafstand 3,7 - 7,0 m)
Z = Zwaar verkeer (asafstand > 7,0 m)

Amersfoortsestraatweg, Naarden

Tussen Toe- en afrit A1 en Brediusweg



WERKDAG

	Doorsnede				Ri. Noordwest				Ri. Zuidoost			
	L	M	Z	Tot	L	M	Z	Tot	L	M	Z	Tot
00:00 - 01:00	81	1	0	82	49	1	0	50	32	1	0	32
01:00 - 02:00	34	1	0	35	21	0	0	22	13	0	0	13
02:00 - 03:00	15	1	0	16	10	0	0	10	6	0	0	6
03:00 - 04:00	17	1	0	18	8	1	0	9	9	0	0	9
04:00 - 05:00	21	1	0	22	7	0	0	8	14	1	0	15
05:00 - 06:00	57	3	1	61	22	2	0	24	35	1	1	37
06:00 - 07:00	328	20	10	359	152	14	6	173	176	6	4	186
07:00 - 08:00	936	45	44	1025	461	24	20	505	475	21	24	520
08:00 - 09:00	1304	62	77	1443	650	27	24	701	654	35	53	742
09:00 - 10:00	1110	53	46	1209	609	30	17	656	501	23	29	553
10:00 - 11:00	993	49	43	1085	533	25	14	571	460	24	29	514
11:00 - 12:00	981	54	46	1082	517	28	15	560	464	26	32	522
12:00 - 13:00	1068	54	45	1167	576	24	13	613	492	30	32	554
13:00 - 14:00	1074	49	49	1171	588	22	15	626	485	27	34	545
14:00 - 15:00	1144	52	51	1248	638	23	16	677	507	29	35	571
15:00 - 16:00	1243	60	65	1368	707	23	16	745	536	37	49	622
16:00 - 17:00	1311	50	62	1422	775	18	17	809	536	32	45	613
17:00 - 18:00	1418	39	68	1525	836	9	19	864	582	30	49	661
18:00 - 19:00	1263	25	39	1327	820	7	12	839	443	18	27	488
19:00 - 20:00	839	16	18	872	513	5	4	522	326	11	14	351
20:00 - 21:00	554	8	8	571	317	3	2	322	237	5	7	248
21:00 - 22:00	414	5	5	423	231	2	1	234	183	2	4	189
22:00 - 23:00	421	4	5	429	228	1	1	231	193	3	4	199
23:00 - 24:00	296	3	3	302	150	1	0	151	146	2	3	151
Etmaal (0-24u)	16923	653	685	18262	9420	290	211	9921	7503	363	474	8341
Dag (7-19u)	13846	591	634	15071	7710	260	196	8166	6136	331	438	6905
Avond (19-23u)	2228	32	36	2296	1290	11	8	1309	938	21	28	987
Nacht (23-7u)	849	31	15	895	420	20	6	446	430	11	8	449
Ochtendspits (7-9u)	2240	107	121	2468	1111	51	44	1206	1129	56	77	1262
Avondspits (16-18u)	2729	88	130	2947	1611	26	36	1673	1119	62	94	1274

VERKEERSTELLING

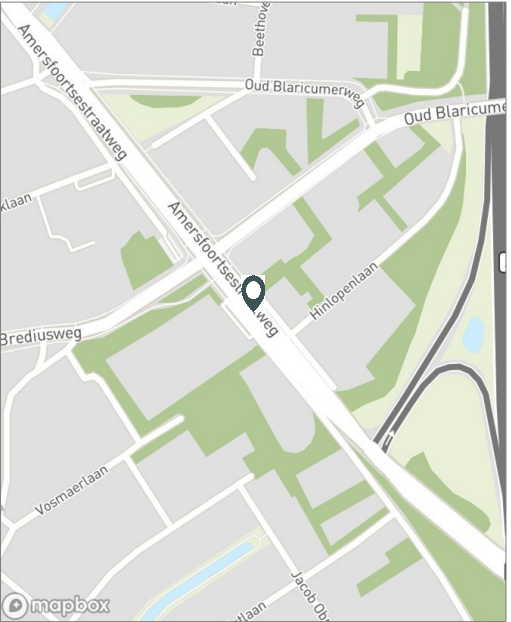
Motorvoertuigen

Meetlocatie

Amersfoortsestraatweg
Naarden
Tussen Toe- en afrit A1 en Brediusweg
Ri. 1 = Ri. Noordwest (Brediusweg)
Ri. 2 = Ri. Zuidoost (Toe- en afrit A1)

Meting

Meetperiode: 16 maart t/m 9 april 2018
Methodiek: Telslangen (Meetel)
In opdracht van: Aveco de Bondt
Uitgevoerd door: Meetel



Voertuigclassificatie

Voertuigclassificatie op basis van ascombinaties
L = Licht verkeer (asafstand < 3,7 m)
M = Middelzwaar verkeer (asafstand 3,7 - 7,0 m)
Z = Zwaar verkeer (asafstand > 7,0 m)

Amersfoortsestraatweg, Naarden

Tussen Toe- en afrit A1 en Brediusweg



WEEKDAG

	Doorsnede				Ri. Noordwest				Ri. Zuidoost			
	L	M	Z	Tot	L	M	Z	Tot	L	M	Z	Tot
00:00 - 01:00	120	1	1	122	72	1	0	73	48	1	0	49
01:00 - 02:00	53	1	0	54	34	1	0	34	19	0	0	20
02:00 - 03:00	26	1	0	26	16	0	0	17	9	0	0	10
03:00 - 04:00	23	1	0	23	12	1	0	13	10	0	0	10
04:00 - 05:00	24	1	0	26	10	0	0	10	15	1	0	15
05:00 - 06:00	50	3	1	54	20	2	0	23	30	1	1	31
06:00 - 07:00	254	16	8	278	119	11	5	135	135	5	3	143
07:00 - 08:00	718	34	33	785	354	18	15	387	364	16	18	398
08:00 - 09:00	1043	48	57	1148	520	21	18	559	523	27	40	590
09:00 - 10:00	988	42	38	1068	536	24	14	573	452	19	24	495
10:00 - 11:00	965	41	38	1044	513	20	11	544	452	21	27	500
11:00 - 12:00	987	46	41	1074	529	22	12	563	459	24	29	511
12:00 - 13:00	1085	46	40	1171	592	20	12	623	493	26	29	548
13:00 - 14:00	1098	40	45	1183	602	18	13	633	496	23	31	551
14:00 - 15:00	1142	44	48	1233	634	18	14	666	508	26	34	568
15:00 - 16:00	1225	48	55	1328	691	18	13	722	534	30	42	606
16:00 - 17:00	1258	41	53	1353	728	14	14	756	530	27	39	596
17:00 - 18:00	1307	32	56	1395	755	8	15	778	551	25	41	617
18:00 - 19:00	1124	21	32	1177	708	6	9	723	416	15	23	454
19:00 - 20:00	762	13	15	791	458	4	4	465	305	9	12	326
20:00 - 21:00	533	8	7	548	302	3	1	307	230	4	6	241
21:00 - 22:00	406	4	4	415	228	2	1	231	178	2	3	184
22:00 - 23:00	388	3	4	395	215	1	1	217	173	2	3	178
23:00 - 24:00	277	3	2	282	145	1	0	146	132	2	2	136
Etmaal (0-24u)	15856	538	581	16975	8794	233	172	9199	7062	305	409	7776
Dag (7-19u)	12940	484	536	13960	7162	206	159	7527	5778	278	377	6433
Avond (19-23u)	2088	29	31	2148	1203	10	7	1220	886	18	24	928
Nacht (23-7u)	827	26	13	866	429	17	6	452	398	9	7	415
Ochtendspits (7-9u)	1761	82	90	1934	874	39	33	946	887	43	58	988
Avondspits (16-18u)	2565	73	110	2748	1484	21	29	1534	1081	52	81	1214

VERKEERSTELLING

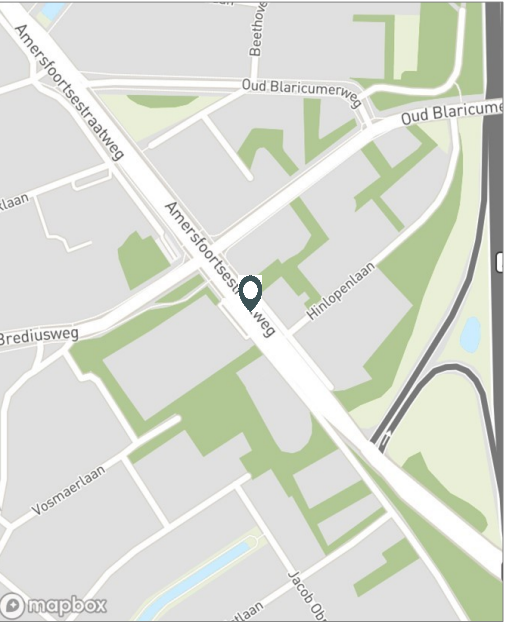
Motorvoertuigen

Meetlocatie

Amersfoortsestraatweg
Naarden
Tussen Toe- en afrit A1 en Brediusweg
Ri. 1 = Ri. Noordwest (Brediusweg)
Ri. 2 = Ri. Zuidoost (Toe- en afrit A1)

Meting

Meetperiode: 16 maart t/m 9 april 2018
Methodiek: Telslangen (Meetel)
In opdracht van: Aveco de Bondt
Uitgevoerd door: Meetel



Voertuigclassificatie

Voertuigclassificatie op basis van ascombinaties
L = Licht verkeer (asafstand < 3,7 m)
M = Middelzwaar verkeer (asafstand 3,7 - 7,0 m)
Z = Zwaar verkeer (asafstand > 7,0 m)

Amersfoortsestraatweg, Naarden

Tussen Toe- en afrit A1 en Brediusweg



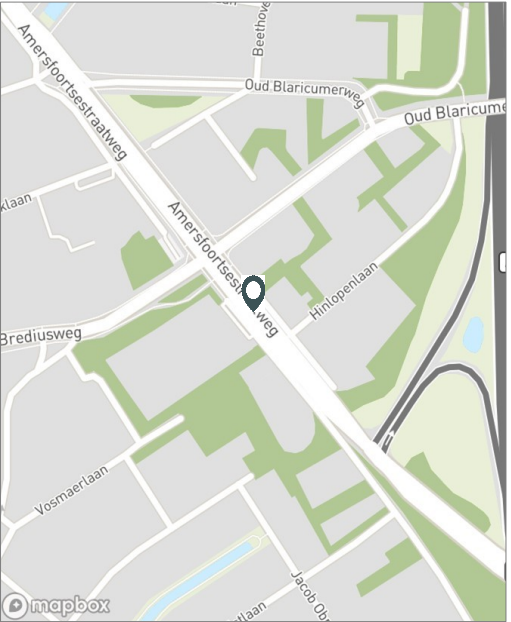
WEEKENDDAG

	Doorsnede				Ri. Noordwest				Ri. Zuidoost			
	L	M	Z	Tot	L	M	Z	Tot	L	M	Z	Tot
00:00 - 01:00	220	2	1	223	130	1	0	131	90	1	1	91
01:00 - 02:00	101	1	0	102	66	1	0	66	35	0	0	36
02:00 - 03:00	51	0	0	52	33	0	0	33	19	0	0	19
03:00 - 04:00	36	0	0	36	23	0	0	23	13	0	0	14
04:00 - 05:00	33	2	0	35	16	1	0	17	17	1	0	17
05:00 - 06:00	33	2	1	36	16	2	1	19	17	0	0	18
06:00 - 07:00	70	5	4	78	37	3	3	42	33	2	1	36
07:00 - 08:00	173	8	4	186	86	5	2	94	87	3	2	92
08:00 - 09:00	390	12	10	412	194	6	2	202	196	7	8	211
09:00 - 10:00	684	15	18	717	354	7	6	367	331	8	12	351
10:00 - 11:00	893	21	27	941	463	9	5	477	431	12	21	464
11:00 - 12:00	1002	27	26	1055	557	8	4	570	446	19	22	486
12:00 - 13:00	1126	26	29	1181	630	10	8	647	496	16	22	534
13:00 - 14:00	1161	19	35	1215	636	5	9	651	525	14	26	564
14:00 - 15:00	1137	22	38	1197	625	4	8	637	512	18	30	560
15:00 - 16:00	1179	20	31	1231	652	6	7	665	527	14	25	566
16:00 - 17:00	1127	19	33	1178	612	4	7	624	515	14	26	555
17:00 - 18:00	1027	16	26	1070	553	4	5	562	474	12	22	507
18:00 - 19:00	776	11	14	801	430	3	2	435	347	8	12	366
19:00 - 20:00	571	8	9	588	320	3	2	324	251	5	8	264
20:00 - 21:00	479	7	5	490	264	3	1	269	214	3	4	221
21:00 - 22:00	386	3	3	393	220	2	1	222	167	2	2	170
22:00 - 23:00	305	3	2	309	182	1	1	184	123	1	1	126
23:00 - 24:00	230	2	1	233	134	1	0	134	96	2	1	99
Etmaal (0-24u)	13190	250	318	13759	7231	90	73	7394	5960	161	245	6365
Dag (7-19u)	10677	216	291	11184	5792	72	65	5929	4885	144	226	5255
Avond (19-23u)	1741	20	19	1780	986	9	4	999	755	11	15	781
Nacht (23-7u)	773	14	8	795	453	8	4	466	319	5	5	329
Ochtendspits (7-9u)	563	20	14	598	280	11	5	295	283	10	10	303
Avondspits (16-18u)	2154	35	59	2248	1165	9	12	1186	989	26	48	1062

VERKEERSTELLING

Motorvoertuigen

Meetlocatie
Amersfoortsestraatweg
Naarden
Tussen Toe- en afrit A1 en Brediusweg
Ri. 1 = Ri. Noordwest (Brediusweg)
Ri. 2 = Ri. Zuidoost (Toe- en afrit A1)
Meting
Meetperiode: 16 maart t/m 9 april 2018
Methodiek: Telslangen (Meetel)
In opdracht van: Aveco de Bondt
Uitgevoerd door: Meetel



Voertuigclassificatie
Voertuigclassificatie op basis van ascombinaties
L = Licht verkeer (asafstand < 3,7 m)
M = Middelzwaar verkeer (asafstand 3,7 - 7,0 m)
Z = Zwaar verkeer (asafstand > 7,0 m)

Validatie
<div></div> = Compleet en representatief
<div></div> = Niet representatief
<div></div> = Niet compleet
<div></div> = Feestdag

Amersfoortsestraatweg, Naarden

Tussen Toe- en afrit A1 en Brediusweg



DOORSNEDE												
	za	zo	ma	di	wo	do	vr	za	zo	ma	di	wo
	17-3	18-3	19-3	20-3	21-3	22-3	23-3	24-3	25-3	26-3	27-3	28-3
00:00 - 01:00	180	267	50	71	73	94	108	193	259	69	70	95
01:00 - 02:00	101	103	18	24	27	34	52	93	96	35	39	35
02:00 - 03:00	38	66	14	16	13	19	14	35	79	10	15	14
03:00 - 04:00	34	28	15	12	17	18	20	26	62	15	18	25
04:00 - 05:00	41	32	26	24	14	29	22	42	46	21	18	21
05:00 - 06:00	36	22	68	66	53	69	55	36	44	70	48	54
06:00 - 07:00	86	55	412	404	391	370	342	122	49	319	379	301
07:00 - 08:00	192	98	1057	1118	999	1037	951	306	101	1068	1083	1030
08:00 - 09:00	426	162	1505	1501	1467	1492	1374	704	246	1511	1374	1510
09:00 - 10:00	773	430	1095	1247	1254	1275	1206	1034	511	1133	1301	1152
10:00 - 11:00	931	595	988	1086	1075	1116	1209	1220	687	1021	1055	1090
11:00 - 12:00	1098	722	983	1082	1081	1041	1220	1304	886	888	1066	1110
12:00 - 13:00	1203	926	1079	1108	1221	1138	1234	1312	1197	1044	1216	1201
13:00 - 14:00	1211	1030	1090	1168	1209	1174	1199	1347	1251	1138	1132	1188
14:00 - 15:00	1231	1021	1174	1265	1326	1291	1247	1311	1152	1131	1166	1218
15:00 - 16:00	1278	1168	1343	1397	1349	1353	1392	1336	1173	1334	1351	1433
16:00 - 17:00	1229	1029	1361	1438	1445	1401	1422	1280	1182	1389	1538	1408
17:00 - 18:00	1063	887	1568	1484	1593	1615	1491	1208	1066	1502	1545	1595
18:00 - 19:00	715	647	1319	1372	1219	1304	1233	924	973	1354	1435	1337
19:00 - 20:00	588	508	785	1013	792	930	746	649	606	840	948	892
20:00 - 21:00	470	437	533	601	532	611	494	490	497	559	600	542
21:00 - 22:00	423	340	388	485	438	411	385	380	412	409	453	419
22:00 - 23:00	369	239	363	420	448	472	361	360	291	399	539	540
23:00 - 24:00	352	138	179	230	226	318	365	351	114	210	362	413
Etmaal (0-24u)	14068	10950	17413	18632	18262	18612	18142	16063	12980	17469	18751	18623
Dag (7-19u)	11350	8715	14562	15266	15238	15237	15178	13286	10425	14513	15262	15272
Avond (19-23u)	1850	1524	2069	2519	2210	2424	1986	1879	1806	2207	2540	2393
Nacht (23-7u)	868	711	782	847	814	951	978	898	749	749	949	958
Ochtendspits (7-9u)	618	260	2562	2619	2466	2529	2325	1010	347	2579	2457	2540
Avondspits (16-18u)	2292	1916	2929	2922	3038	3016	2913	2488	2248	2891	3083	3003
Validatie												

DOORSNEDE												
	za	zo	ma	di	wo	do	vr	za	zo	ma	di	wo
	17-3	18-3	19-3	20-3	21-3	22-3	23-3	24-3	25-3	26-3	27-3	28-3
Ri. Noordwest	7564	5848	9435	10302	10044	10329	10219	8629	7006	9361	10195	9960
Ri. Zuidoost	6504	5102	7978	8330	8218	8283	7923	7434	5974	8108	8556	8663
Ri. Noordwest	54%	53%	54%	55%	55%	55%	56%	54%	54%	54%	54%	53%
Ri. Zuidoost	46%	47%	46%	45%	45%	45%	44%	46%	46%	46%	46%	47%
Licht (L)	13423	10682	16252	17282	17024	17361	16640	15222	12586	16222	17299	17177
Middelzwaar (M)	299	112	581	653	611	589	722	372	148	626	680	678
Zwaar (Z)	346	156	580	697	627	662	780	469	246	621	772	768
% Licht (L)	95,4%	97,6%	93,3%	92,8%	93,2%	93,3%	91,7%	94,8%	97,0%	92,9%	92,3%	92,2%

% Middelzwaar (M)	2,1%	1,0%	3,3%	3,5%	3,3%	3,2%	4,0%	2,3%	1,1%	3,6%	3,6%	3,6%
% Zwaar (Z)	2,5%	1,4%	3,3%	3,7%	3,4%	3,6%	4,3%	2,9%	1,9%	3,6%	4,1%	4,1%

VERKEERSTELLING

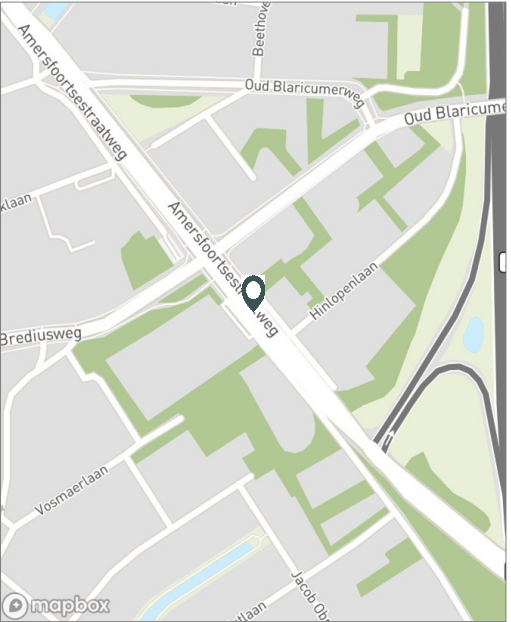
Motorvoertuigen

Amersfoortsestraatweg, Naarden

Tussen Toe- en afrit A1 en Brediusweg



Meetlocatie
Amersfoortsestraatweg
Naarden
Tussen Toe- en afrit A1 en Brediusweg
Ri. 1 = Ri. Noordwest (Brediusweg)
Ri. 2 = Ri. Zuidoost (Toe- en afrit A1)
Meting
Meetperiode: 16 maart t/m 9 april 2018
Methodiek: Telslangen (Meetel)
In opdracht van: Aveco de Bondt
Uitgevoerd door: Meetel



Voertuigclassificatie
Voertuigclassificatie op basis van ascombinaties
L = Licht verkeer (asafstand < 3,7 m)
M = Middelzwaar verkeer (asafstand 3,7 - 7,0 m)
Z = Zwaar verkeer (asafstand > 7,0 m)

Validatie
<div></div> = Compleet en representatief
<div></div> = Niet representatief
<div></div> = Niet compleet
<div></div> = Feestdag

DOORSNEDE

	do	vr	za	zo	ma	di	wo	do	vr	za	zo
	29-3	30-3	31-3	1-4	2-4	3-4	4-4	5-4	6-4	7-4	8-4
00:00 - 01:00	92	161	169	197	93	46	67	71	108	221	238
01:00 - 02:00	30	73	92	97	57	27	26	29	39	91	129
02:00 - 03:00	16	33	40	36	24	18	18	13	17	44	48
03:00 - 04:00	18	36	30	27	17	15	12	15	18	36	34
04:00 - 05:00	26	26	32	28	21	30	16	20	20	31	20
05:00 - 06:00	60	54	45	20	20	73	79	58	46	49	28
06:00 - 07:00	348	243	86	57	69	390	369	376	341	106	65
07:00 - 08:00	1040	701	218	90	102	1067	1000	1142	983	308	146
08:00 - 09:00	1470	1099	526	134	181	1472	1453	1505	1448	708	292
09:00 - 10:00	1263	1140	807	345	365	1200	1279	1239	1158	1138	549
10:00 - 11:00	1087	1342	1176	672	694	1028	1145	1058	1151	1329	870
11:00 - 12:00	1131	1313	1181	948	926	1045	1115	1084	1143	1412	977
12:00 - 13:00	1221	1270	1260	944	966	1114	1278	1176	1234	1410	1076
13:00 - 14:00	1192	1264	1278	853	963	1114	1201	1153	1293	1414	1071
14:00 - 15:00	1354	1299	1274	890	1105	1194	1280	1258	1341	1379	1115
15:00 - 16:00	1396	1410	1245	1063	1121	1277	1373	1379	1382	1374	1118
16:00 - 17:00	1490	1441	1226	1375	1152	1369	1471	1408	1449	1276	1101
17:00 - 18:00	1479	1415	1132	1022	948	1558	1417	1540	1516	1289	945
18:00 - 19:00	1358	1069	746	587	681	1429	1385	1416	1279	896	725
19:00 - 20:00	1017	669	486	497	551	921	904	954	858	683	608
20:00 - 21:00	652	491	457	555	550	575	601	644	563	551	530
21:00 - 22:00	457	367	343	444	420	417	405	506	452	437	418
22:00 - 23:00	490	335	298	386	246	367	421	498	386	364	283
23:00 - 24:00	556	289	311	210	116	213	263	285	370	361	114
Etmaal (0-24u)	19243	17540	14458	11477	11388	17959	18578	18827	18595	16907	12500
Dag (7-19u)	15481	14763	12069	8923	9204	14867	15397	15358	15377	13933	9985
Avond (19-23u)	2616	1862	1584	1882	1767	2280	2331	2602	2259	2035	1839
Nacht (23-7u)	1146	915	805	672	417	812	850	867	959	939	676
Ochtendspits (7-9u)	2510	1800	744	224	283	2539	2453	2647	2431	1016	438
Avondspits (16-18u)	2969	2856	2358	2397	2100	2927	2888	2948	2965	2565	2046
Validatie											

DOORSNEDE

	do	vr	za	zo	ma	di	wo	do	vr	za	zo
	29-3	30-3	31-3	1-4	2-4	3-4	4-4	5-4	6-4	7-4	8-4
Ri. Noordwest	10239	9542	7695	6407	6212	9647	10017	10341	10122	9099	6767
Ri. Zuidoost	9004	7998	6763	5070	5176	8312	8561	8486	8473	7808	5733
Ri. Noordwest	53%	54%	53%	56%	55%	54%	54%	55%	54%	54%	54%
Ri. Zuidoost	47%	46%	47%	44%	45%	46%	46%	45%	46%	46%	46%
Licht (L)	17828	16268	13708	11183	11038	16677	17170	17428	17130	15999	12110
Middelzwaar (M)	681	649	342	110	160	650	708	665	708	416	169
Zwaar (Z)	734	623	408	184	190	632	700	734	757	492	221
% Licht (L)	92,6%	92,7%	94,8%	97,4%	96,9%	92,9%	92,4%	92,6%	92,1%	94,6%	96,9%

% Middelzwaar (M)	3,5%	3,7%	2,4%	1,0%	1,4%	3,6%	3,8%	3,5%	3,8%	2,5%	1,4%
% Zwaar (Z)	3,8%	3,6%	2,8%	1,6%	1,7%	3,5%	3,8%	3,9%	4,1%	2,9%	1,8%

VERKEERSTELLING

Motorvoertuigen

Amersfoortsestraatweg, Naarden

Tussen Toe- en afrit A1 en Brediusweg



Meetlocatie

Amersfoortsestraatweg
Naarden

Tussen Toe- en afrit A1 en Brediusweg

Ri. 1 = Ri. Noordwest (Brediusweg)

Ri. 2 = Ri. Zuidoost (Toe- en afrit A1)

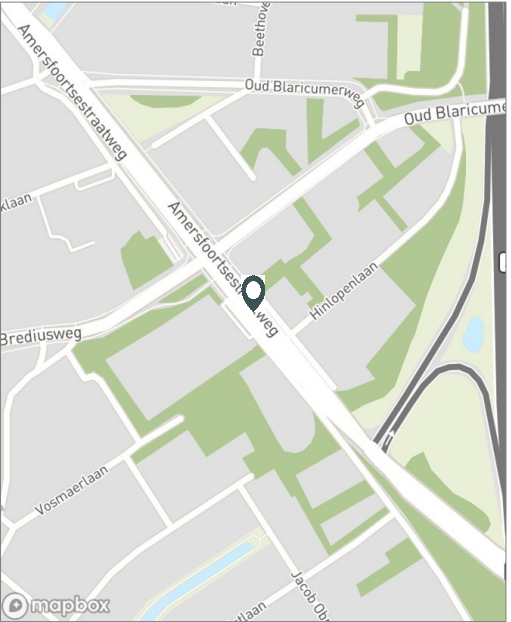
Meting

Meetperiode: 16 maart t/m 9 april 2018

Methodiek: Telslangen (Meetel)

In opdracht van: Aveco de Bondt

Uitgevoerd door: Meetel



Voertuigclassificatie

Voertuigclassificatie op basis van ascombinaties

L = Licht verkeer (asafstand < 3,7 m)

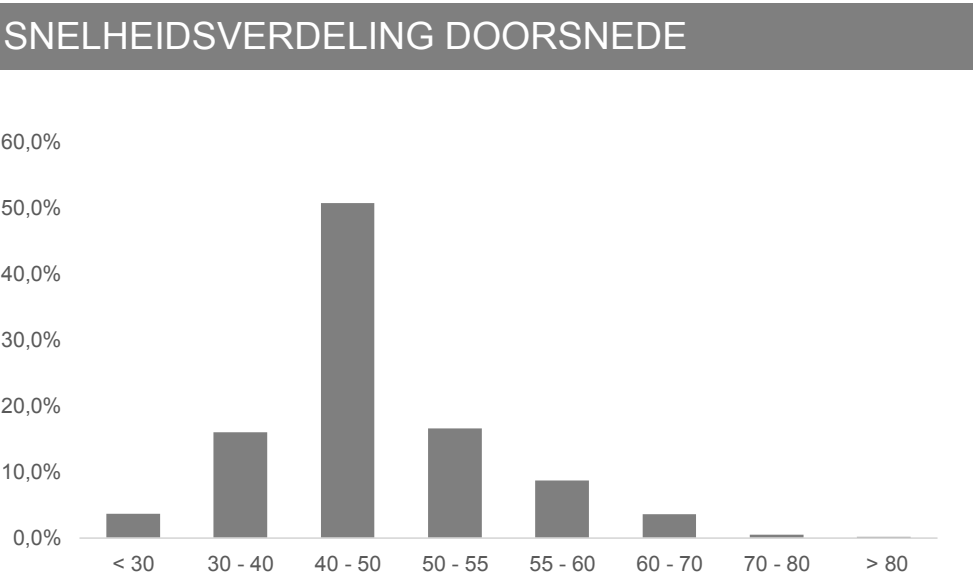
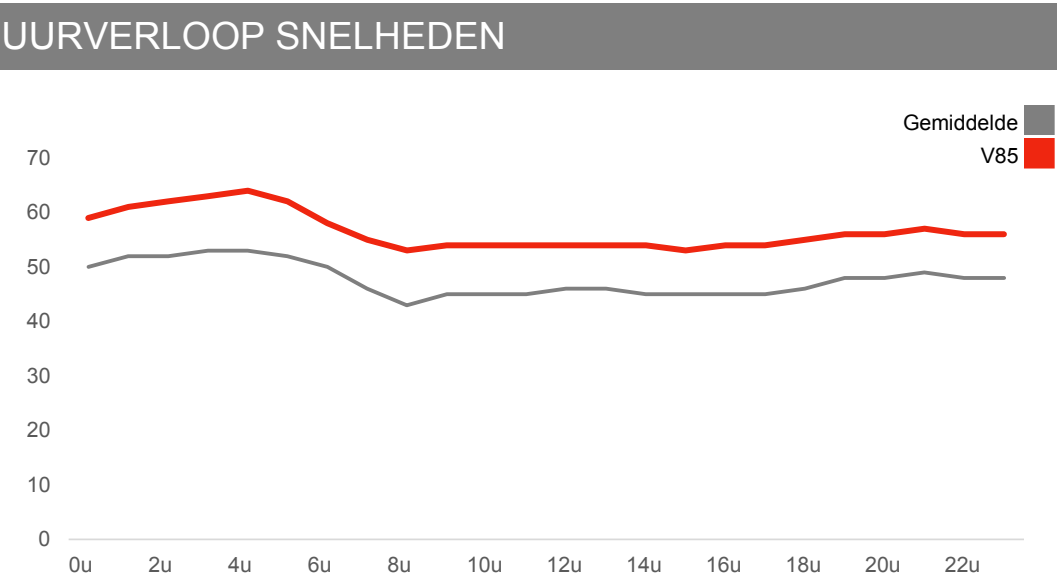
M = Middelzwaar verkeer (asafstand 3,7 - 7,0 m)

Z = Zwaar verkeer (asafstand > 7,0 m)

SNELHEDEN WEEKDAG							
		Doorsnede		Ri. Noordwest		Ri. Zuidoost	
		Gemiddelde	V85	Gemiddelde	V85	Gemiddelde	V85
00:00	- 01:00	50	59	52	60	48	56
01:00	- 02:00	52	61	53	61	49	59
02:00	- 03:00	52	62	53	63	50	61
03:00	- 04:00	53	63	55	65	50	60
04:00	- 05:00	53	64	56	67	52	61
05:00	- 06:00	52	62	54	65	50	59
06:00	- 07:00	50	58	51	59	48	57
07:00	- 08:00	46	55	48	55	45	55
08:00	- 09:00	43	53	45	54	42	53
09:00	- 10:00	45	54	46	54	44	53
10:00	- 11:00	45	54	46	54	44	53
11:00	- 12:00	45	54	46	54	44	53
12:00	- 13:00	46	54	47	54	44	53
13:00	- 14:00	46	54	47	54	44	53
14:00	- 15:00	45	54	46	54	43	53
15:00	- 16:00	45	53	46	54	43	53
16:00	- 17:00	45	54	46	54	43	53
17:00	- 18:00	45	54	46	54	43	53
18:00	- 19:00	46	55	47	55	45	54
19:00	- 20:00	48	56	49	57	47	55
20:00	- 21:00	48	56	50	58	46	54
21:00	- 22:00	49	57	50	58	47	54
22:00	- 23:00	48	56	50	58	46	54
23:00	- 24:00	48	56	50	58	44	53
Gemiddelde		46	54	47	55	44	54

SNELHEDEN PER DAGSOORT					
		Doorsnede		Ri. Noordwest	
		Gemiddelde	V85	Gemiddelde	V85
Maandag		46	54	47	55
Dinsdag		45	54	46	54
Woensdag		45	54	46	54
Donderdag		45	54	46	54
Vrijdag		45	54	46	55
Zaterdag		46	55	48	55
Zondag		48	56	49	57
Werkdag		45	54	47	54
Weekdag		46	54	47	55

SNELHEIDSVERDELING WEEKDAG					
		Doorsnede		Ri. Noordwest	
		%	Cumulatief %	%	Cumulatief %
< 30 km/uur		3,7%	3,7%	1,8%	1,8%
30 - 40 km/uur		16,0%	19,8%	12,1%	13,9%
40 - 50 km/uur		50,7%	70,5%	52,9%	66,8%
50 - 55 km/uur		16,6%	87,1%	19,0%	85,8%
55 - 60 km/uur		8,7%	95,7%	9,7%	95,6%
60 - 70 km/uur		3,6%	99,3%	3,8%	99,4%
70 - 80 km/uur		0,5%	99,8%	0,5%	99,8%
> 80 km/uur		0,2%	100,0%	0,2%	100,0%



VERKEERSTELLING

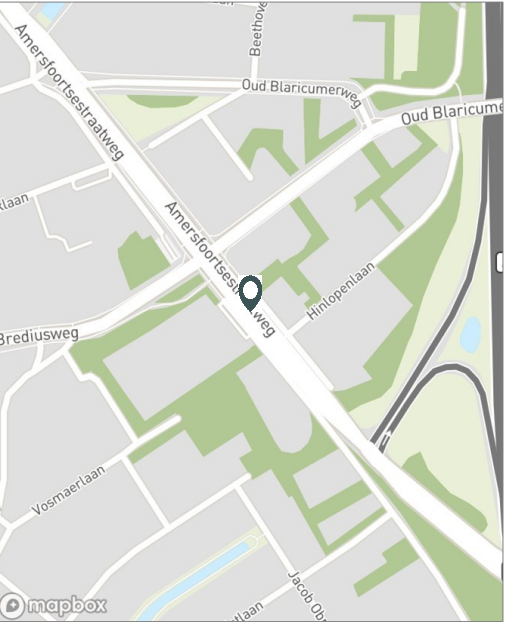
Motorvoertuigen

Meetlocatie

Amersfoortsestraatweg
Naarden
Tussen Toe- en afrit A1 en Brediusweg
Ri. 1 = Ri. Noordwest (Brediusweg)
Ri. 2 = Ri. Zuidoost (Toe- en afrit A1)

Meting

Meetperiode: 16 maart t/m 9 april 2018
Methodiek: Telslangen (Meetel)
In opdracht van: Aveco de Bondt
Uitgevoerd door: Meetel



Voertuigclassificatie

Voertuigclassificatie op basis van ascombinaties
L = Licht verkeer (asafstand < 3,7 m)
M = Middelzwaar verkeer (asafstand 3,7 - 7,0 m)
Z = Zwaar verkeer (asafstand > 7,0 m)

Amersfoortsestraatweg, Naarden

Tussen Toe- en afrit A1 en Brediusweg



ZATERDAG 17 MAART 2018

	Doorsnede				Ri. Noordwest				Ri. Zuidoost			
	L	M	Z	Tot	L	M	Z	Tot	L	M	Z	Tot
00:00 - 01:00	179	1	0	180	103	0	0	103	76	1	0	77
01:00 - 02:00	99	1	1	101	57	1	0	58	42	0	1	43
02:00 - 03:00	37	1	0	38	20	1	0	21	17	0	0	17
03:00 - 04:00	33	0	1	34	22	0	1	23	11	0	0	11
04:00 - 05:00	39	2	0	41	20	1	0	21	19	1	0	20
05:00 - 06:00	29	4	3	36	17	3	2	22	12	1	1	14
06:00 - 07:00	70	10	6	86	40	6	5	51	30	4	1	35
07:00 - 08:00	170	19	3	192	88	11	3	102	82	8	0	90
08:00 - 09:00	401	13	12	426	187	7	3	197	214	6	9	229
09:00 - 10:00	733	19	21	773	387	8	3	398	346	11	18	375
10:00 - 11:00	885	17	29	931	443	10	3	456	442	7	26	475
11:00 - 12:00	1025	38	35	1098	539	14	9	562	486	24	26	536
12:00 - 13:00	1147	23	33	1203	618	8	6	632	529	15	27	571
13:00 - 14:00	1158	21	32	1211	617	5	11	633	541	16	21	578
14:00 - 15:00	1154	32	45	1231	634	6	8	648	520	26	37	583
15:00 - 16:00	1220	22	36	1278	704	7	12	723	516	15	24	555
16:00 - 17:00	1178	22	29	1229	659	5	2	666	519	17	27	563
17:00 - 18:00	1022	16	25	1063	599	5	7	611	423	11	18	452
18:00 - 19:00	690	12	13	715	394	5	0	399	296	7	13	316
19:00 - 20:00	568	12	8	588	312	5	1	318	256	7	7	270
20:00 - 21:00	456	6	8	470	275	2	0	277	181	4	8	193
21:00 - 22:00	419	0	4	423	217	0	1	218	202	0	3	205
22:00 - 23:00	362	6	1	369	211	2	0	213	151	4	1	156
23:00 - 24:00	349	2	1	352	212	0	0	212	137	2	1	140
Etmaal (0-24u)	13423	299	346	14068	7375	112	77	7564	6048	187	269	6504
Dag (7-19u)	10783	254	313	11350	5869	91	67	6027	4914	163	246	5323
Avond (19-23u)	1805	24	21	1850	1015	9	2	1026	790	15	19	824
Nacht (23-7u)	835	21	12	868	491	12	8	511	344	9	4	357
Ochtendspits (7-9u)	571	32	15	618	275	18	6	299	296	14	9	319
Avondspits (16-18u)	2200	38	54	2292	1258	10	9	1277	942	28	45	1015

VERKEERSTELLING

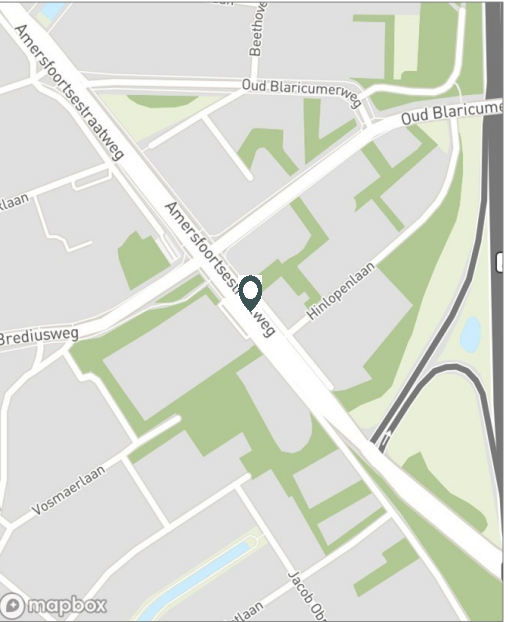
Motorvoertuigen

Meetlocatie

Amersfoortsestraatweg
Naarden
Tussen Toe- en afrit A1 en Brediusweg
Ri. 1 = Ri. Noordwest (Brediusweg)
Ri. 2 = Ri. Zuidoost (Toe- en afrit A1)

Meting

Meetperiode: 16 maart t/m 9 april 2018
Methodiek: Telslangen (Meetel)
In opdracht van: Aveco de Bondt
Uitgevoerd door: Meetel



Voertuigclassificatie

Voertuigclassificatie op basis van ascombinaties
L = Licht verkeer (asafstand < 3,7 m)
M = Middelzwaar verkeer (asafstand 3,7 - 7,0 m)
Z = Zwaar verkeer (asafstand > 7,0 m)

Amersfoortsestraatweg, Naarden

Tussen Toe- en afrit A1 en Brediusweg



ZONDAG 18 MAART 2018

	Doorsnede				Ri. Noordwest				Ri. Zuidoost			
	L	M	Z	Tot	L	M	Z	Tot	L	M	Z	Tot
00:00 - 01:00	265	2	0	267	138	2	0	140	127	0	0	127
01:00 - 02:00	103	0	0	103	68	0	0	68	35	0	0	35
02:00 - 03:00	66	0	0	66	46	0	0	46	20	0	0	20
03:00 - 04:00	27	0	1	28	19	0	0	19	8	0	1	9
04:00 - 05:00	31	1	0	32	16	1	0	17	15	0	0	15
05:00 - 06:00	21	1	0	22	10	1	0	11	11	0	0	11
06:00 - 07:00	53	1	1	55	21	1	0	22	32	0	1	33
07:00 - 08:00	94	2	2	98	46	0	0	46	48	2	2	52
08:00 - 09:00	159	1	2	162	57	0	0	57	102	1	2	105
09:00 - 10:00	424	3	3	430	200	1	1	202	224	2	2	228
10:00 - 11:00	572	8	15	595	261	4	1	266	311	4	14	329
11:00 - 12:00	697	16	9	722	361	2	0	363	336	14	9	359
12:00 - 13:00	896	14	16	926	474	3	4	481	422	11	12	445
13:00 - 14:00	1003	7	20	1030	504	4	6	514	499	3	14	516
14:00 - 15:00	988	14	19	1021	549	4	4	557	439	10	15	464
15:00 - 16:00	1137	10	21	1168	638	5	2	645	499	5	19	523
16:00 - 17:00	998	10	21	1029	561	1	2	564	437	9	19	465
17:00 - 18:00	866	7	14	887	491	1	1	493	375	6	13	394
18:00 - 19:00	638	3	6	647	378	0	1	379	260	3	5	268
19:00 - 20:00	499	4	5	508	296	2	1	299	203	2	4	209
20:00 - 21:00	433	4	0	437	229	2	0	231	204	2	0	206
21:00 - 22:00	339	1	0	340	196	1	0	197	143	0	0	143
22:00 - 23:00	237	1	1	239	153	0	1	154	84	1	0	85
23:00 - 24:00	136	2	0	138	76	1	0	77	60	1	0	61
Etmaal (0-24u)	10682	112	156	10950	5788	36	24	5848	4894	76	132	5102
Dag (7-19u)	8472	95	148	8715	4520	25	22	4567	3952	70	126	4148
Avond (19-23u)	1508	10	6	1524	874	5	2	881	634	5	4	643
Nacht (23-7u)	702	7	2	711	394	6	0	400	308	1	2	311
Ochtendspits (7-9u)	253	3	4	260	103	0	0	103	150	3	4	157
Avondspits (16-18u)	1864	17	35	1916	1052	2	3	1057	812	15	32	859

VERKEERSTELLING

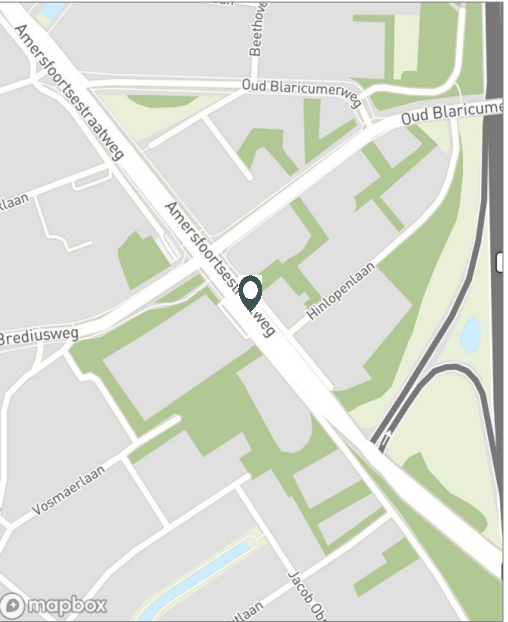
Motorvoertuigen

Meetlocatie

Amersfoortsestraatweg
Naarden
Tussen Toe- en afrit A1 en Brediusweg
Ri. 1 = Ri. Noordwest (Brediusweg)
Ri. 2 = Ri. Zuidoost (Toe- en afrit A1)

Meting

Meetperiode: 16 maart t/m 9 april 2018
Methodiek: Telslangen (Meetel)
In opdracht van: Aveco de Bondt
Uitgevoerd door: Meetel



Voertuigclassificatie

Voertuigclassificatie op basis van ascombinaties
L = Licht verkeer (asafstand < 3,7 m)
M = Middelzwaar verkeer (asafstand 3,7 - 7,0 m)
Z = Zwaar verkeer (asafstand > 7,0 m)

Amersfoortsestraatweg, Naarden

Tussen Toe- en afrit A1 en Brediusweg



MAANDAG 19 MAART 2018

			Doorsnede				Ri. Noordwest				Ri. Zuidoost			
			L	M	Z	Tot	L	M	Z	Tot	L	M	Z	Tot
00:00	-	01:00	49	1	0	50	31	0	0	31	18	1	0	19
01:00	-	02:00	18	0	0	18	9	0	0	9	9	0	0	9
02:00	-	03:00	14	0	0	14	9	0	0	9	5	0	0	5
03:00	-	04:00	15	0	0	15	9	0	0	9	6	0	0	6
04:00	-	05:00	25	1	0	26	6	0	0	6	19	1	0	20
05:00	-	06:00	64	1	3	68	24	1	2	27	40	0	1	41
06:00	-	07:00	381	22	9	412	160	17	5	182	221	5	4	230
07:00	-	08:00	972	45	40	1057	465	22	21	508	507	23	19	549
08:00	-	09:00	1381	47	77	1505	659	13	20	692	722	34	57	813
09:00	-	10:00	1013	49	33	1095	549	31	9	589	464	18	24	506
10:00	-	11:00	906	42	40	988	479	26	9	514	427	16	31	474
11:00	-	12:00	904	45	34	983	485	23	10	518	419	22	24	465
12:00	-	13:00	1001	53	25	1079	507	22	7	536	494	31	18	543
13:00	-	14:00	1011	45	34	1090	519	17	12	548	492	28	22	542
14:00	-	15:00	1085	41	48	1174	630	22	10	662	455	19	38	512
15:00	-	16:00	1244	52	47	1343	679	23	12	714	565	29	35	629
16:00	-	17:00	1244	54	63	1361	749	18	13	780	495	36	50	581
17:00	-	18:00	1469	38	61	1568	928	9	17	954	541	29	44	614
18:00	-	19:00	1263	24	32	1319	849	4	9	862	414	20	23	457
19:00	-	20:00	755	11	19	785	455	4	5	464	300	7	14	321
20:00	-	21:00	521	3	9	533	297	2	2	301	224	1	7	232
21:00	-	22:00	384	1	3	388	212	1	1	214	172	0	2	174
22:00	-	23:00	357	3	3	363	208	1	1	210	149	2	2	153
23:00	-	24:00	176	3	0	179	95	1	0	96	81	2	0	83
Etmaal (0-24u)			16252	581	580	17413	9013	257	165	9435	7239	324	415	7978
Dag (7-19u)			13493	535	534	14562	7498	230	149	7877	5995	305	385	6685
Avond (19-23u)			2017	18	34	2069	1172	8	9	1189	845	10	25	880
Nacht (23-7u)			742	28	12	782	343	19	7	369	399	9	5	413
Ochtendspits (7-9u)			2353	92	117	2562	1124	35	41	1200	1229	57	76	1362
Avondspits (16-18u)			2713	92	124	2929	1677	27	30	1734	1036	65	94	1195

VERKEERSTELLING

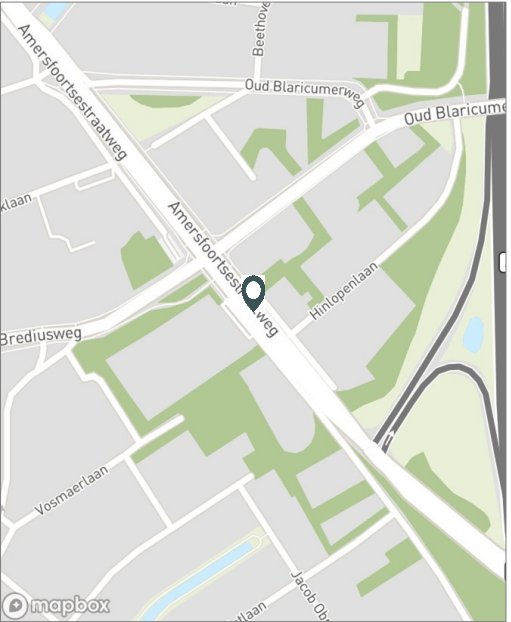
Motorvoertuigen

Meetlocatie

Amersfoortsestraatweg
Naarden
Tussen Toe- en afrit A1 en Brediusweg
Ri. 1 = Ri. Noordwest (Brediusweg)
Ri. 2 = Ri. Zuidoost (Toe- en afrit A1)

Meting

Meetperiode: 16 maart t/m 9 april 2018
Methodiek: Telslangen (Meetel)
In opdracht van: Aveco de Bondt
Uitgevoerd door: Meetel



Voertuigclassificatie

Voertuigclassificatie op basis van ascombinaties
L = Licht verkeer (asafstand < 3,7 m)
M = Middelzwaar verkeer (asafstand 3,7 - 7,0 m)
Z = Zwaar verkeer (asafstand > 7,0 m)

Amersfoortsestraatweg, Naarden

Tussen Toe- en afrit A1 en Brediusweg



DINSDAG 20 MAART 2018

	Doorsnede				Ri. Noordwest				Ri. Zuidoost			
	L	M	Z	Tot	L	M	Z	Tot	L	M	Z	Tot
00:00 - 01:00	69	2	0	71	40	1	0	41	29	1	0	30
01:00 - 02:00	23	1	0	24	11	1	0	12	12	0	0	12
02:00 - 03:00	16	0	0	16	12	0	0	12	4	0	0	4
03:00 - 04:00	12	0	0	12	6	0	0	6	6	0	0	6
04:00 - 05:00	23	1	0	24	9	1	0	10	14	0	0	14
05:00 - 06:00	61	5	0	66	24	3	0	27	37	2	0	39
06:00 - 07:00	369	22	13	404	167	16	8	191	202	6	5	213
07:00 - 08:00	1019	43	56	1118	532	24	23	579	487	19	33	539
08:00 - 09:00	1352	61	88	1501	706	21	29	756	646	40	59	745
09:00 - 10:00	1156	52	39	1247	634	33	13	680	522	19	26	567
10:00 - 11:00	997	51	38	1086	503	28	16	547	494	23	22	539
11:00 - 12:00	988	57	37	1082	504	25	14	543	484	32	23	539
12:00 - 13:00	1025	41	42	1108	551	16	14	581	474	25	28	527
13:00 - 14:00	1070	56	42	1168	592	26	8	626	478	30	34	542
14:00 - 15:00	1138	68	59	1265	668	35	24	727	470	33	35	538
15:00 - 16:00	1276	58	63	1397	705	20	14	739	571	38	49	658
16:00 - 17:00	1348	32	58	1438	830	13	14	857	518	19	44	581
17:00 - 18:00	1380	41	63	1484	852	13	25	890	528	28	38	594
18:00 - 19:00	1294	25	53	1372	915	6	20	941	379	19	33	431
19:00 - 20:00	976	18	19	1013	615	9	4	628	361	9	15	385
20:00 - 21:00	584	4	13	601	312	0	0	312	272	4	13	289
21:00 - 22:00	466	12	7	485	249	5	0	254	217	7	7	231
22:00 - 23:00	410	3	7	420	217	1	2	220	193	2	5	200
23:00 - 24:00	230	0	0	230	123	0	0	123	107	0	0	107
Etmaal (0-24u)	17282	653	697	18632	9777	297	228	10302	7505	356	469	8330
Dag (7-19u)	14043	585	638	15266	7992	260	214	8466	6051	325	424	6800
Avond (19-23u)	2436	37	46	2519	1393	15	6	1414	1043	22	40	1105
Nacht (23-7u)	803	31	13	847	392	22	8	422	411	9	5	425
Ochtendspits (7-9u)	2371	104	144	2619	1238	45	52	1335	1133	59	92	1284
Avondspits (16-18u)	2728	73	121	2922	1682	26	39	1747	1046	47	82	1175

VERKEERSTELLING

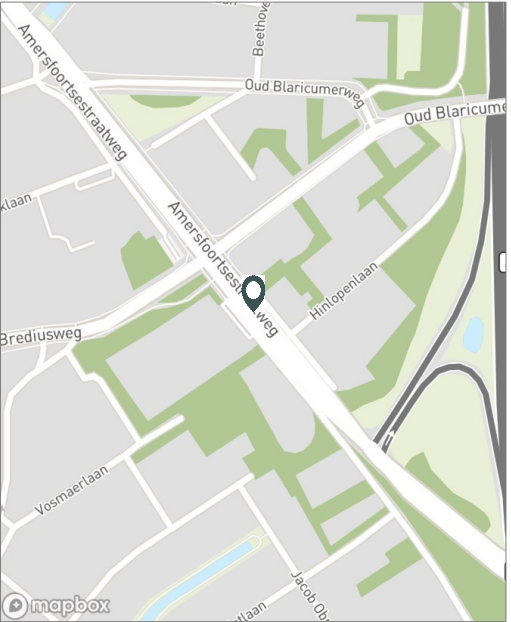
Motorvoertuigen

Meetlocatie

Amersfoortsestraatweg
Naarden
Tussen Toe- en afrit A1 en Brediusweg
Ri. 1 = Ri. Noordwest (Brediusweg)
Ri. 2 = Ri. Zuidoost (Toe- en afrit A1)

Meting

Meetperiode: 16 maart t/m 9 april 2018
Methodiek: Telslangen (Meetel)
In opdracht van: Aveco de Bondt
Uitgevoerd door: Meetel



Voertuigclassificatie

Voertuigclassificatie op basis van ascombinaties
L = Licht verkeer (asafstand < 3,7 m)
M = Middelzwaar verkeer (asafstand 3,7 - 7,0 m)
Z = Zwaar verkeer (asafstand > 7,0 m)

Amersfoortsestraatweg, Naarden

Tussen Toe- en afrit A1 en Brediusweg



WOENSDAG 21 MAART 2018

			Doorsnede				Ri. Noordwest				Ri. Zuidoost			
			L	M	Z	Tot	L	M	Z	Tot	L	M	Z	Tot
00:00	-	01:00	70	3	0	73	44	1	0	45	26	2	0	28
01:00	-	02:00	27	0	0	27	20	0	0	20	7	0	0	7
02:00	-	03:00	12	1	0	13	4	1	0	5	8	0	0	8
03:00	-	04:00	16	1	0	17	10	1	0	11	6	0	0	6
04:00	-	05:00	14	0	0	14	5	0	0	5	9	0	0	9
05:00	-	06:00	49	3	1	53	16	2	0	18	33	1	1	35
06:00	-	07:00	355	25	11	391	172	18	7	197	183	7	4	194
07:00	-	08:00	929	37	33	999	463	20	18	501	466	17	15	498
08:00	-	09:00	1306	82	79	1467	672	30	21	723	634	52	58	744
09:00	-	10:00	1170	46	38	1254	618	26	17	661	552	20	21	593
10:00	-	11:00	1006	35	34	1075	553	15	4	572	453	20	30	503
11:00	-	12:00	994	48	39	1081	509	25	15	549	485	23	24	532
12:00	-	13:00	1118	52	51	1221	627	20	15	662	491	32	36	559
13:00	-	14:00	1095	54	60	1209	606	24	18	648	489	30	42	561
14:00	-	15:00	1228	42	56	1326	693	18	18	729	535	24	38	597
15:00	-	16:00	1240	53	56	1349	689	19	12	720	551	34	44	629
16:00	-	17:00	1346	43	56	1445	823	13	18	854	523	30	38	591
17:00	-	18:00	1510	27	56	1593	942	2	15	959	568	25	41	634
18:00	-	19:00	1165	25	29	1219	758	9	10	777	407	16	19	442
19:00	-	20:00	757	21	14	792	449	5	3	457	308	16	11	335
20:00	-	21:00	518	8	6	532	316	3	0	319	202	5	6	213
21:00	-	22:00	434	1	3	438	240	0	1	241	194	1	2	197
22:00	-	23:00	442	2	4	448	240	2	1	243	202	0	3	205
23:00	-	24:00	223	2	1	226	127	0	1	128	96	2	0	98
Etmaal (0-24u)			17024	611	627	18262	9596	254	194	10044	7428	357	433	8218
Dag (7-19u)			14107	544	587	15238	7953	221	181	8355	6154	323	406	6883
Avond (19-23u)			2151	32	27	2210	1245	10	5	1260	906	22	22	950
Nacht (23-7u)			766	35	13	814	398	23	8	429	368	12	5	385
Ochtendspits (7-9u)			2235	119	112	2466	1135	50	39	1224	1100	69	73	1242
Avondspits (16-18u)			2856	70	112	3038	1765	15	33	1813	1091	55	79	1225

VERKEERSTELLING

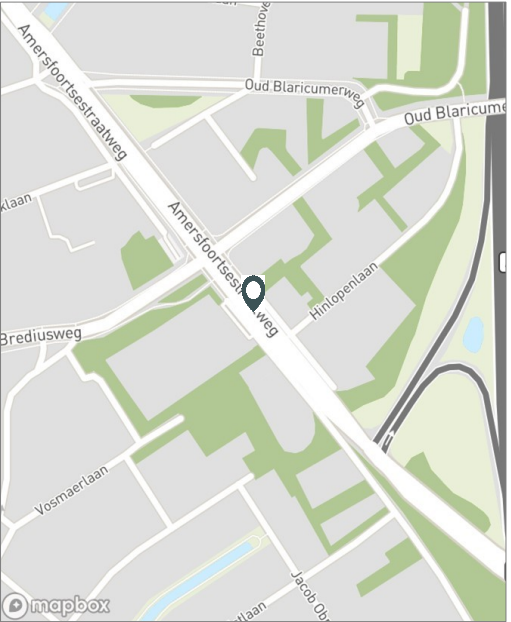
Motorvoertuigen

Meetlocatie

Amersfoortsestraatweg
Naarden
Tussen Toe- en afrit A1 en Brediusweg
Ri. 1 = Ri. Noordwest (Brediusweg)
Ri. 2 = Ri. Zuidoost (Toe- en afrit A1)

Meting

Meetperiode: 16 maart t/m 9 april 2018
Methodiek: Telslangen (Meetel)
In opdracht van: Aveco de Bondt
Uitgevoerd door: Meetel



Voertuigclassificatie

Voertuigclassificatie op basis van ascombinaties
L = Licht verkeer (asafstand < 3,7 m)
M = Middelzwaar verkeer (asafstand 3,7 - 7,0 m)
Z = Zwaar verkeer (asafstand > 7,0 m)

Amersfoortsestraatweg, Naarden

Tussen Toe- en afrit A1 en Brediusweg



VRIJDAG 23 MAART 2018

			Doorsnede				Ri. Noordwest				Ri. Zuidoost			
			L	M	Z	Tot	L	M	Z	Tot	L	M	Z	Tot
00:00	-	01:00	107	0	1	108	62	0	0	62	45	0	1	46
01:00	-	02:00	51	1	0	52	34	0	0	34	17	1	0	18
02:00	-	03:00	12	2	0	14	6	1	0	7	6	1	0	7
03:00	-	04:00	20	0	0	20	9	0	0	9	11	0	0	11
04:00	-	05:00	21	1	0	22	6	0	0	6	15	1	0	16
05:00	-	06:00	48	6	1	55	20	5	1	26	28	1	0	29
06:00	-	07:00	313	20	9	342	172	13	4	189	141	7	5	153
07:00	-	08:00	853	54	44	951	452	27	20	499	401	27	24	452
08:00	-	09:00	1237	66	71	1374	643	31	34	708	594	35	37	666
09:00	-	10:00	1115	48	43	1206	601	30	16	647	514	18	27	559
10:00	-	11:00	1074	69	66	1209	676	39	30	745	398	30	36	464
11:00	-	12:00	1058	73	89	1220	637	50	50	737	421	23	39	483
12:00	-	13:00	1126	50	58	1234	624	21	33	678	502	29	25	556
13:00	-	14:00	1090	57	52	1199	587	19	16	622	503	38	36	577
14:00	-	15:00	1138	61	48	1247	655	21	20	696	483	40	28	551
15:00	-	16:00	1256	59	77	1392	752	23	24	799	504	36	53	593
16:00	-	17:00	1296	56	70	1422	759	24	22	805	537	32	48	617
17:00	-	18:00	1383	42	66	1491	838	12	16	866	545	30	50	625
18:00	-	19:00	1170	27	36	1233	718	8	5	731	452	19	31	502
19:00	-	20:00	710	11	25	746	407	5	6	418	303	6	19	328
20:00	-	21:00	471	12	11	494	286	5	3	294	185	7	8	200
21:00	-	22:00	374	5	6	385	211	2	2	215	163	3	4	170
22:00	-	23:00	353	2	6	361	194	1	2	197	159	1	4	164
23:00	-	24:00	364	0	1	365	229	0	0	229	135	0	1	136
Etmaal (0-24u)			16640	722	780	18142	9578	337	304	10219	7062	385	476	7923
Dag (7-19u)			13796	662	720	15178	7942	305	286	8533	5854	357	434	6645
Avond (19-23u)			1908	30	48	1986	1098	13	13	1124	810	17	35	862
Nacht (23-7u)			936	30	12	978	538	19	5	562	398	11	7	416
Ochtendspits (7-9u)			2090	120	115	2325	1095	58	54	1207	995	62	61	1118
Avondspits (16-18u)			2679	98	136	2913	1597	36	38	1671	1082	62	98	1242

VERKEERSTELLING

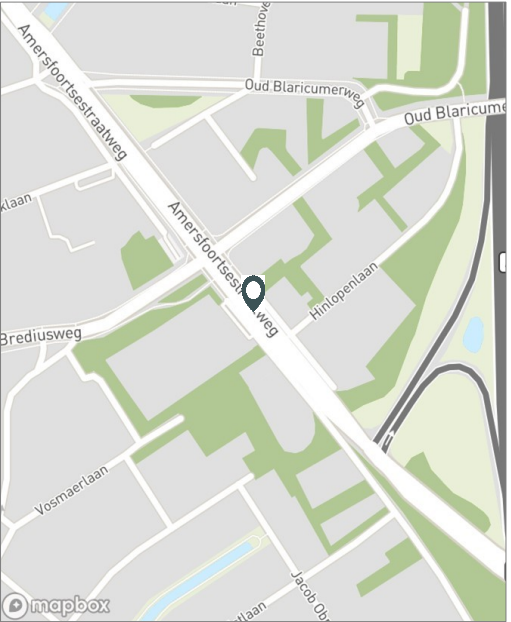
Motorvoertuigen

Meetlocatie

Amersfoortsestraatweg
Naarden
Tussen Toe- en afrit A1 en Brediusweg
Ri. 1 = Ri. Noordwest (Brediusweg)
Ri. 2 = Ri. Zuidoost (Toe- en afrit A1)

Meting

Meetperiode: 16 maart t/m 9 april 2018
Methodiek: Telslangen (Meetel)
In opdracht van: Aveco de Bondt
Uitgevoerd door: Meetel



Voertuigclassificatie

Voertuigclassificatie op basis van ascombinaties
L = Licht verkeer (asafstand < 3,7 m)
M = Middelzwaar verkeer (asafstand 3,7 - 7,0 m)
Z = Zwaar verkeer (asafstand > 7,0 m)

Amersfoortsestraatweg, Naarden

Tussen Toe- en afrit A1 en Brediusweg



ZATERDAG 24 MAART 2018

	Doorsnede				Ri. Noordwest				Ri. Zuidoost			
	L	M	Z	Tot	L	M	Z	Tot	L	M	Z	Tot
00:00 - 01:00	189	3	1	193	120	2	0	122	69	1	1	71
01:00 - 02:00	91	2	0	93	62	2	0	64	29	0	0	29
02:00 - 03:00	35	0	0	35	21	0	0	21	14	0	0	14
03:00 - 04:00	26	0	0	26	18	0	0	18	8	0	0	8
04:00 - 05:00	37	5	0	42	16	3	0	19	21	2	0	23
05:00 - 06:00	29	3	4	36	15	3	3	21	14	0	1	15
06:00 - 07:00	107	8	7	122	55	4	5	64	52	4	2	58
07:00 - 08:00	285	11	10	306	170	6	5	181	115	5	5	125
08:00 - 09:00	656	29	19	704	336	14	4	354	320	15	15	350
09:00 - 10:00	977	26	31	1034	510	14	13	537	467	12	18	497
10:00 - 11:00	1144	38	38	1220	578	13	7	598	566	25	31	622
11:00 - 12:00	1229	33	42	1304	695	10	9	714	534	23	33	590
12:00 - 13:00	1234	38	40	1312	677	16	9	702	557	22	31	610
13:00 - 14:00	1261	27	59	1347	695	8	12	715	566	19	47	632
14:00 - 15:00	1227	29	55	1311	661	5	12	678	566	24	43	633
15:00 - 16:00	1266	27	43	1336	708	7	9	724	558	20	34	612
16:00 - 17:00	1209	23	48	1280	679	3	16	698	530	20	32	582
17:00 - 18:00	1159	23	26	1208	644	6	4	654	515	17	22	554
18:00 - 19:00	891	14	19	924	519	7	2	528	372	7	17	396
19:00 - 20:00	631	7	11	649	335	3	1	339	296	4	10	310
20:00 - 21:00	475	10	5	490	249	6	2	257	226	4	3	233
21:00 - 22:00	365	9	6	380	213	4	3	220	152	5	3	160
22:00 - 23:00	356	2	2	360	202	2	0	204	154	0	2	156
23:00 - 24:00	343	5	3	351	197	0	0	197	146	5	3	154
Etmaal (0-24u)	15222	372	469	16063	8375	138	116	8629	6847	234	353	7434
Dag (7-19u)	12538	318	430	13286	6872	109	102	7083	5666	209	328	6203
Avond (19-23u)	1827	28	24	1879	999	15	6	1020	828	13	18	859
Nacht (23-7u)	857	26	15	898	504	14	8	526	353	12	7	372
Ochtendspits (7-9u)	941	40	29	1010	506	20	9	535	435	20	20	475
Avondspits (16-18u)	2368	46	74	2488	1323	9	20	1352	1045	37	54	1136

VERKEERSTELLING

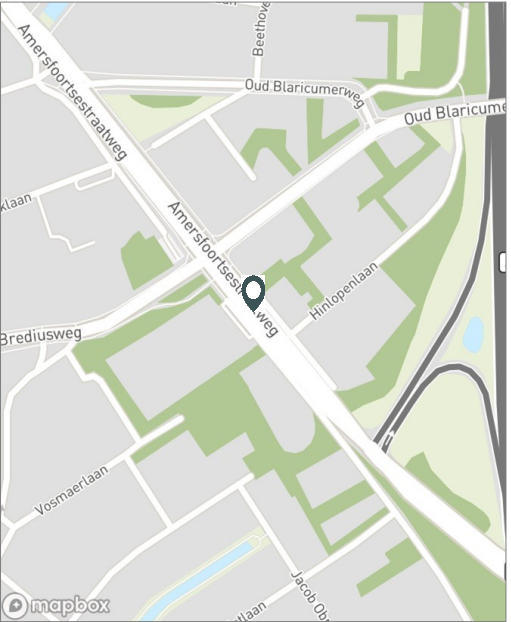
Motorvoertuigen

Meetlocatie

Amersfoortsestraatweg
Naarden
Tussen Toe- en afrit A1 en Brediusweg
Ri. 1 = Ri. Noordwest (Brediusweg)
Ri. 2 = Ri. Zuidoost (Toe- en afrit A1)

Meting

Meetperiode: 16 maart t/m 9 april 2018
Methodiek: Telslangen (Meetel)
In opdracht van: Aveco de Bondt
Uitgevoerd door: Meetel



Voertuigclassificatie

Voertuigclassificatie op basis van ascombinaties
L = Licht verkeer (asafstand < 3,7 m)
M = Middelzwaar verkeer (asafstand 3,7 - 7,0 m)
Z = Zwaar verkeer (asafstand > 7,0 m)

Amersfoortsestraatweg, Naarden

Tussen Toe- en afrit A1 en Brediusweg



ZONDAG 25 MAART 2018

	Doorsnede				Ri. Noordwest				Ri. Zuidoost			
	L	M	Z	Tot	L	M	Z	Tot	L	M	Z	Tot
00:00 - 01:00	256	1	2	259	162	1	0	163	94	0	2	96
01:00 - 02:00	95	0	1	96	59	0	0	59	36	0	1	37
02:00 - 03:00	78	0	1	79	49	0	0	49	29	0	1	30
03:00 - 04:00	62	0	0	62	39	0	0	39	23	0	0	23
04:00 - 05:00	46	0	0	46	24	0	0	24	22	0	0	22
05:00 - 06:00	44	0	0	44	20	0	0	20	24	0	0	24
06:00 - 07:00	47	2	0	49	26	1	0	27	21	1	0	22
07:00 - 08:00	100	0	1	101	43	0	0	43	57	0	1	58
08:00 - 09:00	241	4	1	246	119	1	0	120	122	3	1	126
09:00 - 10:00	499	5	7	511	242	1	3	246	257	4	4	265
10:00 - 11:00	665	12	10	687	328	2	2	332	337	10	8	355
11:00 - 12:00	841	24	21	886	490	10	2	502	351	14	19	384
12:00 - 13:00	1160	16	21	1197	664	3	8	675	496	13	13	522
13:00 - 14:00	1205	8	38	1251	706	3	15	724	499	5	23	527
14:00 - 15:00	1110	11	31	1152	614	2	5	621	496	9	26	531
15:00 - 16:00	1135	13	25	1173	655	2	7	664	480	11	18	509
16:00 - 17:00	1145	11	26	1182	622	2	8	632	523	9	18	550
17:00 - 18:00	1029	12	25	1066	570	3	4	577	459	9	21	489
18:00 - 19:00	942	13	18	973	447	0	2	449	495	13	16	524
19:00 - 20:00	596	4	6	606	327	1	0	328	269	3	6	278
20:00 - 21:00	484	8	5	497	257	4	0	261	227	4	5	236
21:00 - 22:00	407	2	3	412	223	1	1	225	184	1	2	187
22:00 - 23:00	286	1	4	291	159	0	1	160	127	1	3	131
23:00 - 24:00	113	1	0	114	65	1	0	66	48	0	0	48
Etmaal (0-24u)	12586	148	246	12980	6910	38	58	7006	5676	110	188	5974
Dag (7-19u)	10072	129	224	10425	5500	29	56	5585	4572	100	168	4840
Avond (19-23u)	1773	15	18	1806	966	6	2	974	807	9	16	832
Nacht (23-7u)	741	4	4	749	444	3	0	447	297	1	4	302
Ochtendspits (7-9u)	341	4	2	347	162	1	0	163	179	3	2	184
Avondspits (16-18u)	2174	23	51	2248	1192	5	12	1209	982	18	39	1039

VERKEERSTELLING

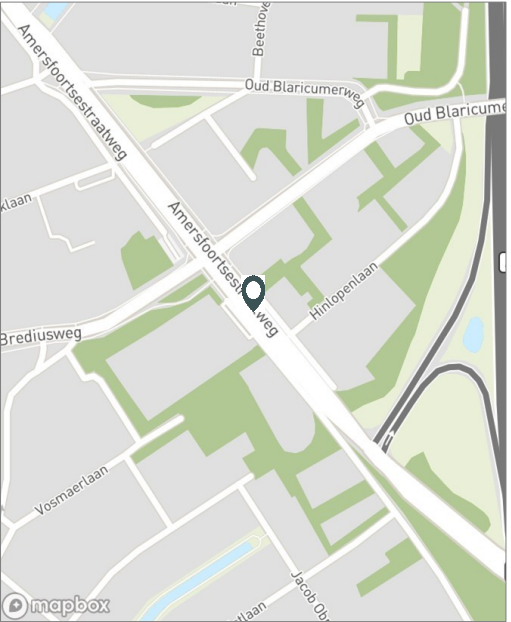
Motorvoertuigen

Meetlocatie

Amersfoortsestraatweg
Naarden
Tussen Toe- en afrit A1 en Brediusweg
Ri. 1 = Ri. Noordwest (Brediusweg)
Ri. 2 = Ri. Zuidoost (Toe- en afrit A1)

Meting

Meetperiode: 16 maart t/m 9 april 2018
Methodiek: Telslangen (Meetel)
In opdracht van: Aveco de Bondt
Uitgevoerd door: Meetel



Voertuigclassificatie

Voertuigclassificatie op basis van ascombinaties
L = Licht verkeer (asafstand < 3,7 m)
M = Middelzwaar verkeer (asafstand 3,7 - 7,0 m)
Z = Zwaar verkeer (asafstand > 7,0 m)

Amersfoortsestraatweg, Naarden

Tussen Toe- en afrit A1 en Brediusweg



MAANDAG 26 MAART 2018

			Doorsnede				Ri. Noordwest				Ri. Zuidoost			
			L	M	Z	Tot	L	M	Z	Tot	L	M	Z	Tot
00:00	-	01:00	67	2	0	69	47	2	0	49	20	0	0	20
01:00	-	02:00	34	1	0	35	25	1	0	26	9	0	0	9
02:00	-	03:00	10	0	0	10	5	0	0	5	5	0	0	5
03:00	-	04:00	15	0	0	15	7	0	0	7	8	0	0	8
04:00	-	05:00	19	1	1	21	5	0	1	6	14	1	0	15
05:00	-	06:00	63	5	2	70	20	4	0	24	43	1	2	46
06:00	-	07:00	297	17	5	319	123	12	2	137	174	5	3	182
07:00	-	08:00	986	44	38	1068	458	24	16	498	528	20	22	570
08:00	-	09:00	1383	62	66	1511	651	21	20	692	732	41	46	819
09:00	-	10:00	1038	46	49	1133	550	25	15	590	488	21	34	543
10:00	-	11:00	932	50	39	1021	469	31	17	517	463	19	22	504
11:00	-	12:00	814	42	32	888	436	26	7	469	378	16	25	419
12:00	-	13:00	961	50	33	1044	523	23	6	552	438	27	27	492
13:00	-	14:00	1043	47	48	1138	563	25	16	604	480	22	32	534
14:00	-	15:00	1044	40	47	1131	577	17	13	607	467	23	34	524
15:00	-	16:00	1216	63	55	1334	671	22	13	706	545	41	42	628
16:00	-	17:00	1283	53	53	1389	775	18	13	806	508	35	40	583
17:00	-	18:00	1386	45	71	1502	783	8	20	811	603	37	51	691
18:00	-	19:00	1288	26	40	1354	840	9	13	862	448	17	27	492
19:00	-	20:00	807	13	20	840	463	0	7	470	344	13	13	370
20:00	-	21:00	546	7	6	559	322	3	0	325	224	4	6	234
21:00	-	22:00	398	5	6	409	246	4	1	251	152	1	5	158
22:00	-	23:00	389	3	7	399	222	0	1	223	167	3	6	176
23:00	-	24:00	203	4	3	210	120	4	0	124	83	0	3	86
Etmaal (0-24u)			16222	626	621	17469	8901	279	181	9361	7321	347	440	8108
Dag (7-19u)			13374	568	571	14513	7296	249	169	7714	6078	319	402	6799
Avond (19-23u)			2140	28	39	2207	1253	7	9	1269	887	21	30	938
Nacht (23-7u)			708	30	11	749	352	23	3	378	356	7	8	371
Ochtendspits (7-9u)			2369	106	104	2579	1109	45	36	1190	1260	61	68	1389
Avondspits (16-18u)			2669	98	124	2891	1558	26	33	1617	1111	72	91	1274

VERKEERSTELLING

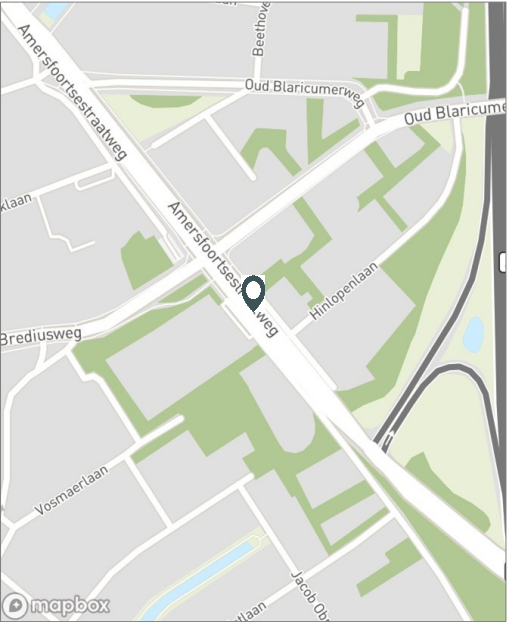
Motorvoertuigen

Meetlocatie

Amersfoortsestraatweg
Naarden
Tussen Toe- en afrit A1 en Brediusweg
Ri. 1 = Ri. Noordwest (Brediusweg)
Ri. 2 = Ri. Zuidoost (Toe- en afrit A1)

Meting

Meetperiode: 16 maart t/m 9 april 2018
Methodiek: Telslangen (Meetel)
In opdracht van: Aveco de Bondt
Uitgevoerd door: Meetel



Voertuigclassificatie

Voertuigclassificatie op basis van ascombinaties
L = Licht verkeer (asafstand < 3,7 m)
M = Middelzwaar verkeer (asafstand 3,7 - 7,0 m)
Z = Zwaar verkeer (asafstand > 7,0 m)

Amersfoortsestraatweg, Naarden

Tussen Toe- en afrit A1 en Brediusweg



DINSDAG 27 MAART 2018

			Doorsnede				Ri. Noordwest				Ri. Zuidoost			
			L	M	Z	Tot	L	M	Z	Tot	L	M	Z	Tot
00:00	-	01:00	67	3	0	70	36	1	0	37	31	2	0	33
01:00	-	02:00	35	2	2	39	19	0	0	19	16	2	2	20
02:00	-	03:00	15	0	0	15	9	0	0	9	6	0	0	6
03:00	-	04:00	16	0	2	18	4	0	0	4	12	0	2	14
04:00	-	05:00	18	0	0	18	4	0	0	4	14	0	0	14
05:00	-	06:00	45	3	0	48	18	2	0	20	27	1	0	28
06:00	-	07:00	348	17	14	379	165	13	8	186	183	4	6	193
07:00	-	08:00	991	43	49	1083	485	32	23	540	506	11	26	543
08:00	-	09:00	1232	61	81	1374	618	30	33	681	614	31	48	693
09:00	-	10:00	1192	58	51	1301	668	29	19	716	524	29	32	585
10:00	-	11:00	952	57	46	1055	508	28	14	550	444	29	32	505
11:00	-	12:00	967	43	56	1066	515	24	14	553	452	19	42	513
12:00	-	13:00	1101	64	51	1216	596	31	12	639	505	33	39	577
13:00	-	14:00	1042	38	52	1132	582	20	19	621	460	18	33	511
14:00	-	15:00	1049	55	62	1166	613	33	14	660	436	22	48	506
15:00	-	16:00	1218	68	65	1351	710	24	13	747	508	44	52	604
16:00	-	17:00	1412	59	67	1538	875	20	20	915	537	39	47	623
17:00	-	18:00	1433	38	74	1545	760	10	23	793	673	28	51	752
18:00	-	19:00	1353	28	54	1435	913	7	17	937	440	21	37	498
19:00	-	20:00	920	13	15	948	605	7	4	616	315	6	11	332
20:00	-	21:00	576	14	10	600	319	8	0	327	257	6	10	273
21:00	-	22:00	442	5	6	453	253	2	0	255	189	3	6	198
22:00	-	23:00	524	8	7	539	231	3	2	236	293	5	5	303
23:00	-	24:00	351	3	8	362	130	0	0	130	221	3	8	232
Etmaal (0-24u)			17299	680	772	18751	9636	324	235	10195	7663	356	537	8556
Dag (7-19u)			13942	612	708	15262	7843	288	221	8352	6099	324	487	6910
Avond (19-23u)			2462	40	38	2540	1408	20	6	1434	1054	20	32	1106
Nacht (23-7u)			895	28	26	949	385	16	8	409	510	12	18	540
Ochtendspits (7-9u)			2223	104	130	2457	1103	62	56	1221	1120	42	74	1236
Avondspits (16-18u)			2845	97	141	3083	1635	30	43	1708	1210	67	98	1375

VERKEERSTELLING

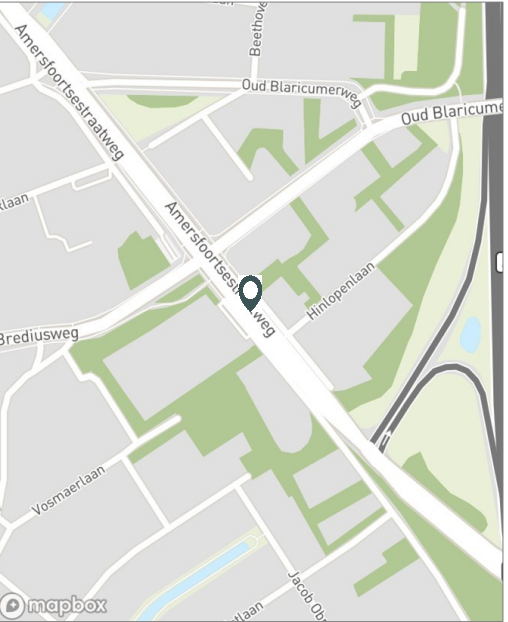
Motorvoertuigen

Meetlocatie

Amersfoortsestraatweg
Naarden
Tussen Toe- en afrit A1 en Brediusweg
Ri. 1 = Ri. Noordwest (Brediusweg)
Ri. 2 = Ri. Zuidoost (Toe- en afrit A1)

Meting

Meetperiode: 16 maart t/m 9 april 2018
Methodiek: Telslangen (Meetel)
In opdracht van: Aveco de Bondt
Uitgevoerd door: Meetel



Voertuigclassificatie

Voertuigclassificatie op basis van ascombinaties
L = Licht verkeer (asafstand < 3,7 m)
M = Middelzwaar verkeer (asafstand 3,7 - 7,0 m)
Z = Zwaar verkeer (asafstand > 7,0 m)

Amersfoortsestraatweg, Naarden

Tussen Toe- en afrit A1 en Brediusweg



WOENSDAG 28 MAART 2018

			Doorsnede				Ri. Noordwest				Ri. Zuidoost			
			L	M	Z	Tot	L	M	Z	Tot	L	M	Z	Tot
00:00	-	01:00	93	0	2	95	55	0	2	57	38	0	0	38
01:00	-	02:00	34	1	0	35	20	1	0	21	14	0	0	14
02:00	-	03:00	14	0	0	14	8	0	0	8	6	0	0	6
03:00	-	04:00	22	3	0	25	12	3	0	15	10	0	0	10
04:00	-	05:00	20	1	0	21	8	0	0	8	12	1	0	13
05:00	-	06:00	53	1	0	54	22	1	0	23	31	0	0	31
06:00	-	07:00	278	19	4	301	125	13	2	140	153	6	2	161
07:00	-	08:00	924	51	55	1030	480	31	25	536	444	20	30	494
08:00	-	09:00	1368	62	80	1510	717	29	18	764	651	33	62	746
09:00	-	10:00	1057	43	52	1152	547	17	21	585	510	26	31	567
10:00	-	11:00	981	58	51	1090	535	31	19	585	446	27	32	505
11:00	-	12:00	1000	51	59	1110	532	22	16	570	468	29	43	540
12:00	-	13:00	1086	55	60	1201	574	24	13	611	512	31	47	590
13:00	-	14:00	1092	47	49	1188	607	20	15	642	485	27	34	546
14:00	-	15:00	1100	55	63	1218	585	23	14	622	515	32	49	596
15:00	-	16:00	1290	73	70	1433	755	34	15	804	535	39	55	629
16:00	-	17:00	1295	42	71	1408	710	17	20	747	585	25	51	661
17:00	-	18:00	1475	44	76	1595	824	7	28	859	651	37	48	736
18:00	-	19:00	1270	27	40	1337	829	11	15	855	441	16	25	482
19:00	-	20:00	861	18	13	892	526	2	0	528	335	16	13	364
20:00	-	21:00	523	9	10	542	313	4	4	321	210	5	6	221
21:00	-	22:00	410	5	4	419	230	2	2	234	180	3	2	185
22:00	-	23:00	530	5	5	540	276	2	0	278	254	3	5	262
23:00	-	24:00	401	8	4	413	147	0	0	147	254	8	4	266
Etmaal (0-24u)			17177	678	768	18623	9437	294	229	9960	7740	384	539	8663
Dag (7-19u)			13938	608	726	15272	7695	266	219	8180	6243	342	507	7092
Avond (19-23u)			2324	37	32	2393	1345	10	6	1361	979	27	26	1032
Nacht (23-7u)			915	33	10	958	397	18	4	419	518	15	6	539
Ochtendspits (7-9u)			2292	113	135	2540	1197	60	43	1300	1095	53	92	1240
Avondspits (16-18u)			2770	86	147	3003	1534	24	48	1606	1236	62	99	1397

VERKEERSTELLING

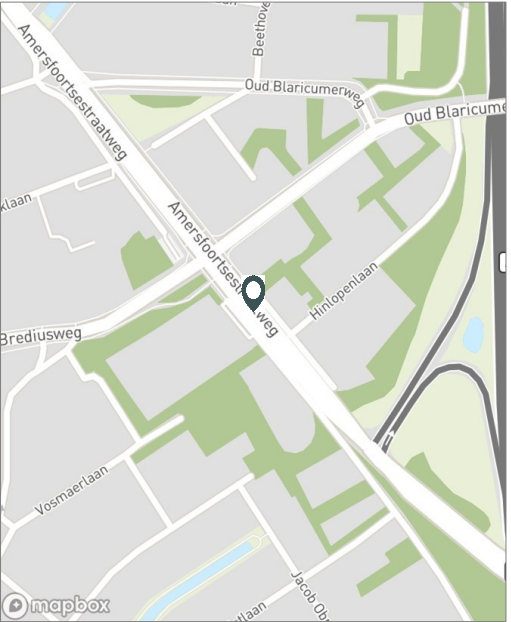
Motorvoertuigen

Meetlocatie

Amersfoortsestraatweg
Naarden
Tussen Toe- en afrit A1 en Brediusweg
Ri. 1 = Ri. Noordwest (Brediusweg)
Ri. 2 = Ri. Zuidoost (Toe- en afrit A1)

Meting

Meetperiode: 16 maart t/m 9 april 2018
Methodiek: Telslangen (Meetel)
In opdracht van: Aveco de Bondt
Uitgevoerd door: Meetel



Voertuigclassificatie

Voertuigclassificatie op basis van ascombinaties
L = Licht verkeer (asafstand < 3,7 m)
M = Middelzwaar verkeer (asafstand 3,7 - 7,0 m)
Z = Zwaar verkeer (asafstand > 7,0 m)

Amersfoortsestraatweg, Naarden

Tussen Toe- en afrit A1 en Brediusweg



VRIJDAG 30 MAART 2018

	Doorsnede				Ri. Noordwest				Ri. Zuidoost			
	L	M	Z	Tot	L	M	Z	Tot	L	M	Z	Tot
00:00 - 01:00	159	2	0	161	88	1	0	89	71	1	0	72
01:00 - 02:00	71	1	1	73	43	1	0	44	28	0	1	29
02:00 - 03:00	32	1	0	33	20	0	0	20	12	1	0	13
03:00 - 04:00	33	3	0	36	14	2	0	16	19	1	0	20
04:00 - 05:00	26	0	0	26	10	0	0	10	16	0	0	16
05:00 - 06:00	48	3	3	54	27	3	0	30	21	0	3	24
06:00 - 07:00	222	17	4	243	121	11	3	135	101	6	1	108
07:00 - 08:00	623	45	33	701	292	22	20	334	331	23	13	367
08:00 - 09:00	999	60	40	1099	517	33	17	567	482	27	23	532
09:00 - 10:00	1056	46	38	1140	565	25	10	600	491	21	28	540
10:00 - 11:00	1223	49	70	1342	732	23	21	776	491	26	49	566
11:00 - 12:00	1192	63	58	1313	652	28	14	694	540	35	44	619
12:00 - 13:00	1159	66	45	1270	622	32	17	671	537	34	28	599
13:00 - 14:00	1171	42	51	1264	631	21	19	671	540	21	32	593
14:00 - 15:00	1184	65	50	1299	629	29	16	674	555	36	34	625
15:00 - 16:00	1290	52	68	1410	734	24	21	779	556	28	47	631
16:00 - 17:00	1344	47	50	1441	794	22	18	834	550	25	32	607
17:00 - 18:00	1331	32	52	1415	765	7	14	786	566	25	38	629
18:00 - 19:00	1027	17	25	1069	600	6	7	613	427	11	18	456
19:00 - 20:00	632	16	21	669	367	5	6	378	265	11	15	291
20:00 - 21:00	472	11	8	491	267	3	3	273	205	8	5	218
21:00 - 22:00	356	8	3	367	189	5	1	195	167	3	2	172
22:00 - 23:00	331	3	1	335	198	0	0	198	133	3	1	137
23:00 - 24:00	287	0	2	289	155	0	0	155	132	0	2	134
Etmaal (0-24u)	16268	649	623	17540	9032	303	207	9542	7236	346	416	7998
Dag (7-19u)	13599	584	580	14763	7533	272	194	7999	6066	312	386	6764
Avond (19-23u)	1791	38	33	1862	1021	13	10	1044	770	25	23	818
Nacht (23-7u)	878	27	10	915	478	18	3	499	400	9	7	416
Ochtendspits (7-9u)	1622	105	73	1800	809	55	37	901	813	50	36	899
Avondspits (16-18u)	2675	79	102	2856	1559	29	32	1620	1116	50	70	1236

VERKEERSTELLING

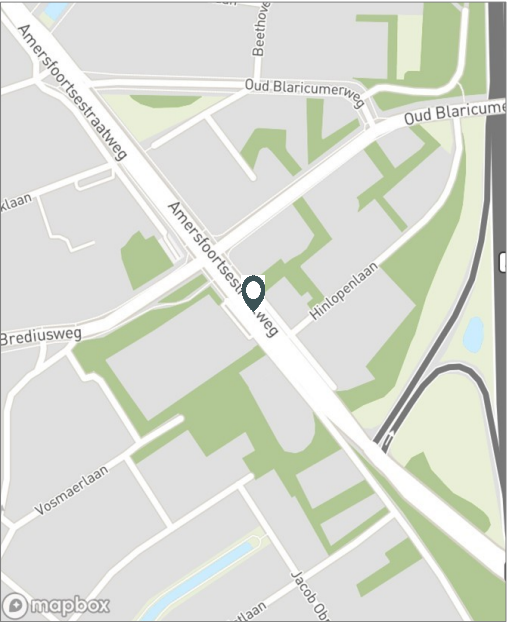
Motorvoertuigen

Meetlocatie

Amersfoortsestraatweg
Naarden
Tussen Toe- en afrit A1 en Brediusweg
Ri. 1 = Ri. Noordwest (Brediusweg)
Ri. 2 = Ri. Zuidoost (Toe- en afrit A1)

Meting

Meetperiode: 16 maart t/m 9 april 2018
Methodiek: Telslangen (Meetel)
In opdracht van: Aveco de Bondt
Uitgevoerd door: Meetel



Voertuigclassificatie

Voertuigclassificatie op basis van ascombinaties
L = Licht verkeer (asafstand < 3,7 m)
M = Middelzwaar verkeer (asafstand 3,7 - 7,0 m)
Z = Zwaar verkeer (asafstand > 7,0 m)

Amersfoortsestraatweg, Naarden

Tussen Toe- en afrit A1 en Brediusweg



ZATERDAG 31 MAART 2018

	Doorsnede				Ri. Noordwest				Ri. Zuidoost			
	L	M	Z	Tot	L	M	Z	Tot	L	M	Z	Tot
00:00 - 01:00	166	1	2	169	101	0	0	101	65	1	2	68
01:00 - 02:00	90	2	0	92	63	2	0	65	27	0	0	27
02:00 - 03:00	40	0	0	40	27	0	0	27	13	0	0	13
03:00 - 04:00	29	1	0	30	17	1	0	18	12	0	0	12
04:00 - 05:00	28	4	0	32	16	2	0	18	12	2	0	14
05:00 - 06:00	39	4	2	45	16	4	2	22	23	0	0	23
06:00 - 07:00	70	7	9	86	41	5	5	51	29	2	4	35
07:00 - 08:00	197	10	11	218	105	8	5	118	92	2	6	100
08:00 - 09:00	486	24	16	526	256	11	3	270	230	13	13	256
09:00 - 10:00	767	23	17	807	406	14	5	425	361	9	12	382
10:00 - 11:00	1099	34	43	1176	638	18	19	675	461	16	24	501
11:00 - 12:00	1123	32	26	1181	641	10	6	657	482	22	20	524
12:00 - 13:00	1187	32	41	1260	653	14	14	681	534	18	27	579
13:00 - 14:00	1211	25	42	1278	668	6	6	680	543	19	36	598
14:00 - 15:00	1203	24	47	1274	635	4	11	650	568	20	36	624
15:00 - 16:00	1179	32	34	1245	640	12	5	657	539	20	29	588
16:00 - 17:00	1158	22	46	1226	583	10	8	601	575	12	38	625
17:00 - 18:00	1071	23	38	1132	515	7	6	528	556	16	32	604
18:00 - 19:00	715	16	15	746	386	7	4	397	329	9	11	349
19:00 - 20:00	466	8	12	486	255	3	2	260	211	5	10	226
20:00 - 21:00	446	10	1	457	229	8	0	237	217	2	1	220
21:00 - 22:00	337	3	3	343	187	2	2	191	150	1	1	152
22:00 - 23:00	293	3	2	298	177	0	0	177	116	3	2	121
23:00 - 24:00	308	2	1	311	188	0	1	189	120	2	0	122
Etmaal (0-24u)	13708	342	408	14458	7443	148	104	7695	6265	194	304	6763
Dag (7-19u)	11396	297	376	12069	6126	121	92	6339	5270	176	284	5730
Avond (19-23u)	1542	24	18	1584	848	13	4	865	694	11	14	719
Nacht (23-7u)	770	21	14	805	469	14	8	491	301	7	6	314
Ochtendspits (7-9u)	683	34	27	744	361	19	8	388	322	15	19	356
Avondspits (16-18u)	2229	45	84	2358	1098	17	14	1129	1131	28	70	1229

VERKEERSTELLING

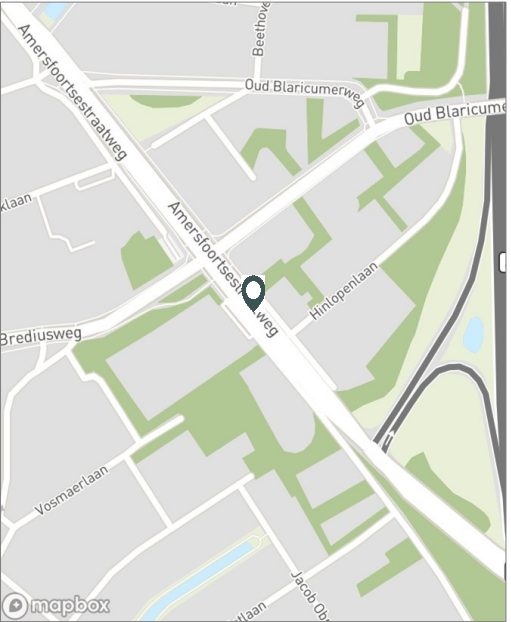
Motorvoertuigen

Meetlocatie

Amersfoortsestraatweg
Naarden
Tussen Toe- en afrit A1 en Brediusweg
Ri. 1 = Ri. Noordwest (Brediusweg)
Ri. 2 = Ri. Zuidoost (Toe- en afrit A1)

Meting

Meetperiode: 16 maart t/m 9 april 2018
Methodiek: Telslangen (Meetel)
In opdracht van: Aveco de Bondt
Uitgevoerd door: Meetel



Voertuigclassificatie

Voertuigclassificatie op basis van ascombinaties
L = Licht verkeer (asafstand < 3,7 m)
M = Middelzwaar verkeer (asafstand 3,7 - 7,0 m)
Z = Zwaar verkeer (asafstand > 7,0 m)

Amersfoortsestraatweg, Naarden

Tussen Toe- en afrit A1 en Brediusweg



ZONDAG 1 APRIL 2018

	Doorsnede				Ri. Noordwest				Ri. Zuidoost			
	L	M	Z	Tot	L	M	Z	Tot	L	M	Z	Tot
00:00 - 01:00	195	1	1	197	130	1	0	131	65	0	1	66
01:00 - 02:00	97	0	0	97	68	0	0	68	29	0	0	29
02:00 - 03:00	34	1	1	36	21	1	0	22	13	0	1	14
03:00 - 04:00	27	0	0	27	19	0	0	19	8	0	0	8
04:00 - 05:00	27	1	0	28	13	1	0	14	14	0	0	14
05:00 - 06:00	20	0	0	20	11	0	0	11	9	0	0	9
06:00 - 07:00	53	3	1	57	28	1	0	29	25	2	1	28
07:00 - 08:00	88	1	1	90	36	1	0	37	52	0	1	53
08:00 - 09:00	130	1	3	134	52	1	1	54	78	0	2	80
09:00 - 10:00	339	3	3	345	139	1	1	141	200	2	2	204
10:00 - 11:00	658	9	5	672	281	4	1	286	377	5	4	386
11:00 - 12:00	919	9	20	948	496	2	4	502	423	7	16	446
12:00 - 13:00	915	6	23	944	512	1	3	516	403	5	20	428
13:00 - 14:00	830	9	14	853	447	6	2	455	383	3	12	398
14:00 - 15:00	864	9	17	890	442	3	5	450	422	6	12	440
15:00 - 16:00	1031	8	24	1063	569	0	8	577	462	8	16	486
16:00 - 17:00	1324	19	32	1375	891	9	12	912	433	10	20	463
17:00 - 18:00	998	9	15	1022	648	0	3	651	350	9	12	371
18:00 - 19:00	574	8	5	587	333	4	1	338	241	4	4	249
19:00 - 20:00	490	4	3	497	282	1	2	285	208	3	1	212
20:00 - 21:00	543	2	10	555	293	1	3	297	250	1	7	258
21:00 - 22:00	436	5	3	444	253	2	1	256	183	3	2	188
22:00 - 23:00	381	2	3	386	228	0	1	229	153	2	2	157
23:00 - 24:00	210	0	0	210	127	0	0	127	83	0	0	83
Etmaal (0-24u)	11183	110	184	11477	6319	40	48	6407	4864	70	136	5070
Dag (7-19u)	8670	91	162	8923	4846	32	41	4919	3824	59	121	4004
Avond (19-23u)	1850	13	19	1882	1056	4	7	1067	794	9	12	815
Nacht (23-7u)	663	6	3	672	417	4	0	421	246	2	3	251
Ochtendspits (7-9u)	218	2	4	224	88	2	1	91	130	0	3	133
Avondspits (16-18u)	2322	28	47	2397	1539	9	15	1563	783	19	32	834

VERKEERSTELLING

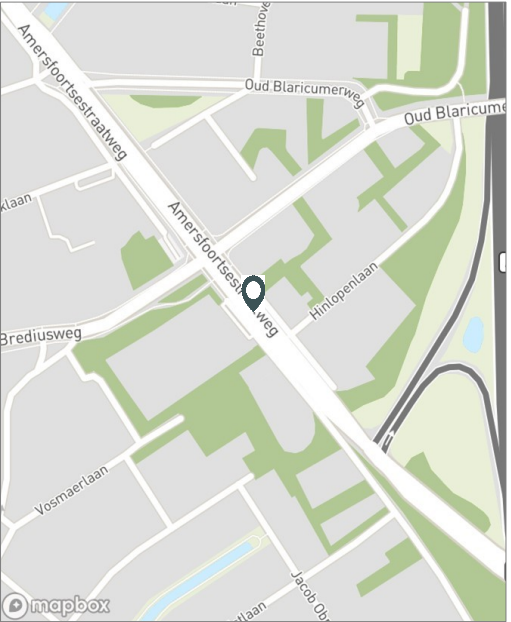
Motorvoertuigen

Meetlocatie

Amersfoortsestraatweg
Naarden
Tussen Toe- en afrit A1 en Brediusweg
Ri. 1 = Ri. Noordwest (Brediusweg)
Ri. 2 = Ri. Zuidoost (Toe- en afrit A1)

Meting

Meetperiode: 16 maart t/m 9 april 2018
Methodiek: Telslangen (Meetel)
In opdracht van: Aveco de Bondt
Uitgevoerd door: Meetel



Voertuigclassificatie

Voertuigclassificatie op basis van ascombinaties
L = Licht verkeer (asafstand < 3,7 m)
M = Middelzwaar verkeer (asafstand 3,7 - 7,0 m)
Z = Zwaar verkeer (asafstand > 7,0 m)

Amersfoortsestraatweg, Naarden

Tussen Toe- en afrit A1 en Brediusweg



MAANDAG 2 APRIL 2018

			Doorsnede				Ri. Noordwest				Ri. Zuidoost			
			L	M	Z	Tot	L	M	Z	Tot	L	M	Z	Tot
00:00	-	01:00	92	1	0	93	58	1	0	59	34	0	0	34
01:00	-	02:00	57	0	0	57	40	0	0	40	17	0	0	17
02:00	-	03:00	23	1	0	24	15	1	0	16	8	0	0	8
03:00	-	04:00	17	0	0	17	6	0	0	6	11	0	0	11
04:00	-	05:00	21	0	0	21	8	0	0	8	13	0	0	13
05:00	-	06:00	20	0	0	20	13	0	0	13	7	0	0	7
06:00	-	07:00	69	0	0	69	35	0	0	35	34	0	0	34
07:00	-	08:00	101	0	1	102	41	0	0	41	60	0	1	61
08:00	-	09:00	177	2	2	181	93	1	1	95	84	1	1	86
09:00	-	10:00	350	9	6	365	143	6	0	149	207	3	6	216
10:00	-	11:00	672	10	12	694	321	4	2	327	351	6	10	367
11:00	-	12:00	889	19	18	926	452	6	1	459	437	13	17	467
12:00	-	13:00	937	9	20	966	518	3	6	527	419	6	14	439
13:00	-	14:00	929	15	19	963	520	6	1	527	409	9	18	436
14:00	-	15:00	1057	21	27	1105	564	8	4	576	493	13	23	529
15:00	-	16:00	1077	21	23	1121	610	10	6	626	467	11	17	495
16:00	-	17:00	1117	16	19	1152	644	5	6	655	473	11	13	497
17:00	-	18:00	919	15	14	948	569	4	3	576	350	11	11	372
18:00	-	19:00	662	7	12	681	400	1	6	407	262	6	6	274
19:00	-	20:00	539	6	6	551	303	3	1	307	236	3	5	244
20:00	-	21:00	539	4	7	550	308	2	1	311	231	2	6	239
21:00	-	22:00	417	1	2	420	239	1	0	240	178	0	2	180
22:00	-	23:00	244	1	1	246	141	0	1	142	103	1	0	104
23:00	-	24:00	113	2	1	116	68	2	0	70	45	0	1	46
Etmaal (0-24u)			11038	160	190	11388	6109	64	39	6212	4929	96	151	5176
Dag (7-19u)			8887	144	173	9204	4875	54	36	4965	4012	90	137	4239
Avond (19-23u)			1739	12	16	1767	991	6	3	1000	748	6	13	767
Nacht (23-7u)			412	4	1	417	243	4	0	247	169	0	1	170
Ochtendspits (7-9u)			278	2	3	283	134	1	1	136	144	1	2	147
Avondspits (16-18u)			2036	31	33	2100	1213	9	9	1231	823	22	24	869

VERKEERSTELLING

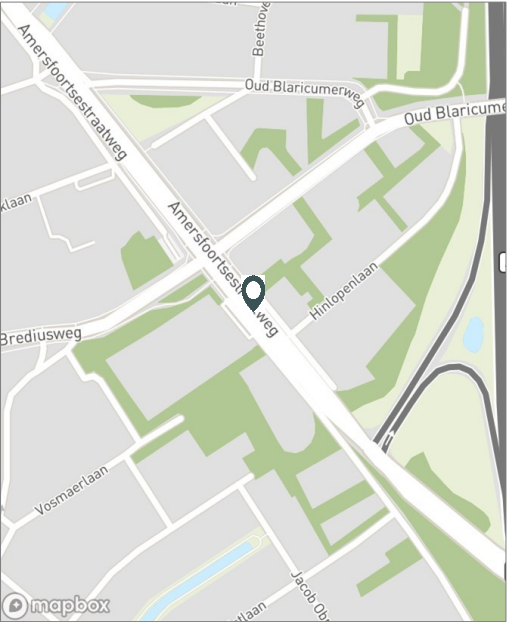
Motorvoertuigen

Meetlocatie

Amersfoortsestraatweg
Naarden
Tussen Toe- en afrit A1 en Brediusweg
Ri. 1 = Ri. Noordwest (Brediusweg)
Ri. 2 = Ri. Zuidoost (Toe- en afrit A1)

Meting

Meetperiode: 16 maart t/m 9 april 2018
Methodiek: Telslangen (Meetel)
In opdracht van: Aveco de Bondt
Uitgevoerd door: Meetel



Voertuigclassificatie

Voertuigclassificatie op basis van ascombinaties
L = Licht verkeer (asafstand < 3,7 m)
M = Middelzwaar verkeer (asafstand 3,7 - 7,0 m)
Z = Zwaar verkeer (asafstand > 7,0 m)

Amersfoortsestraatweg, Naarden

Tussen Toe- en afrit A1 en Brediusweg



DINSDAG 3 APRIL 2018

			Doorsnede				Ri. Noordwest				Ri. Zuidoost			
			L	M	Z	Tot	L	M	Z	Tot	L	M	Z	Tot
00:00	-	01:00	44	2	0	46	31	2	0	33	13	0	0	13
01:00	-	02:00	27	0	0	27	18	0	0	18	9	0	0	9
02:00	-	03:00	18	0	0	18	9	0	0	9	9	0	0	9
03:00	-	04:00	15	0	0	15	6	0	0	6	9	0	0	9
04:00	-	05:00	29	1	0	30	10	0	0	10	19	1	0	20
05:00	-	06:00	69	4	0	73	22	3	0	25	47	1	0	48
06:00	-	07:00	353	20	17	390	148	11	10	169	205	9	7	221
07:00	-	08:00	969	43	55	1067	423	24	24	471	546	19	31	596
08:00	-	09:00	1338	61	73	1472	619	27	19	665	719	34	54	807
09:00	-	10:00	1108	54	38	1200	610	35	16	661	498	19	22	539
10:00	-	11:00	933	53	42	1028	475	26	12	513	458	27	30	515
11:00	-	12:00	969	45	31	1045	485	29	12	526	484	16	19	519
12:00	-	13:00	1027	49	38	1114	550	22	10	582	477	27	28	532
13:00	-	14:00	1009	55	50	1114	527	28	16	571	482	27	34	543
14:00	-	15:00	1100	47	47	1194	618	20	17	655	482	27	30	539
15:00	-	16:00	1169	57	51	1277	678	17	10	705	491	40	41	572
16:00	-	17:00	1249	57	63	1369	706	26	16	748	543	31	47	621
17:00	-	18:00	1457	40	61	1558	889	10	18	917	568	30	43	641
18:00	-	19:00	1368	28	33	1429	936	7	11	954	432	21	22	475
19:00	-	20:00	894	15	12	921	544	6	1	551	350	9	11	370
20:00	-	21:00	560	8	7	575	311	2	0	313	249	6	7	262
21:00	-	22:00	404	7	6	417	221	3	0	224	183	4	6	193
22:00	-	23:00	355	4	8	367	209	2	2	213	146	2	6	154
23:00	-	24:00	213	0	0	213	108	0	0	108	105	0	0	105
Etmaal (0-24u)			16677	650	632	17959	9153	300	194	9647	7524	350	438	8312
Dag (7-19u)			13696	589	582	14867	7516	271	181	7968	6180	318	401	6899
Avond (19-23u)			2213	34	33	2280	1285	13	3	1301	928	21	30	979
Nacht (23-7u)			768	27	17	812	352	16	10	378	416	11	7	434
Ochtendspits (7-9u)			2307	104	128	2539	1042	51	43	1136	1265	53	85	1403
Avondspits (16-18u)			2706	97	124	2927	1595	36	34	1665	1111	61	90	1262

VERKEERSTELLING

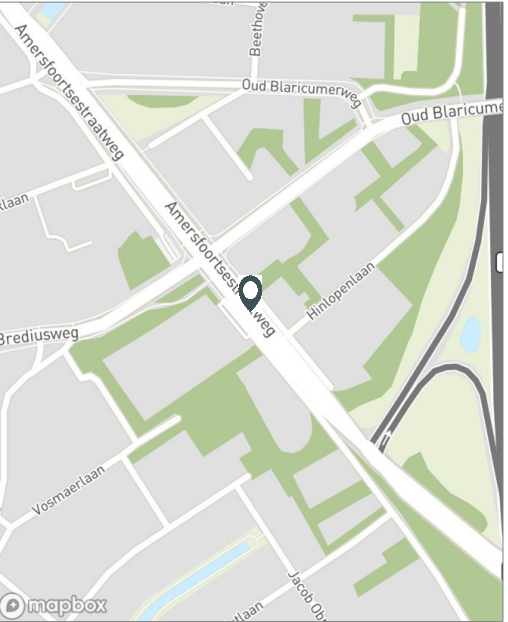
Motorvoertuigen

Meetlocatie

Amersfoortsestraatweg
Naarden
Tussen Toe- en afrit A1 en Brediusweg
Ri. 1 = Ri. Noordwest (Brediusweg)
Ri. 2 = Ri. Zuidoost (Toe- en afrit A1)

Meting

Meetperiode: 16 maart t/m 9 april 2018
Methodiek: Telslangen (Meetel)
In opdracht van: Aveco de Bondt
Uitgevoerd door: Meetel



Voertuigclassificatie

Voertuigclassificatie op basis van ascombinaties
L = Licht verkeer (asafstand < 3,7 m)
M = Middelzwaar verkeer (asafstand 3,7 - 7,0 m)
Z = Zwaar verkeer (asafstand > 7,0 m)

Amersfoortsestraatweg, Naarden

Tussen Toe- en afrit A1 en Brediusweg



WOENSDAG 4 APRIL 2018

			Doorsnede				Ri. Noordwest				Ri. Zuidoost			
			L	M	Z	Tot	L	M	Z	Tot	L	M	Z	Tot
00:00	-	01:00	66	1	0	67	35	0	0	35	31	1	0	32
01:00	-	02:00	25	1	0	26	17	1	0	18	8	0	0	8
02:00	-	03:00	18	0	0	18	11	0	0	11	7	0	0	7
03:00	-	04:00	11	1	0	12	6	1	0	7	5	0	0	5
04:00	-	05:00	15	0	1	16	6	0	1	7	9	0	0	9
05:00	-	06:00	76	2	1	79	36	1	0	37	40	1	1	42
06:00	-	07:00	335	21	13	369	148	15	6	169	187	6	7	200
07:00	-	08:00	908	42	50	1000	462	20	18	500	446	22	32	500
08:00	-	09:00	1295	68	90	1453	653	34	27	714	642	34	63	739
09:00	-	10:00	1158	57	64	1279	704	34	32	770	454	23	32	509
10:00	-	11:00	1054	52	39	1145	594	23	12	629	460	29	27	516
11:00	-	12:00	1004	67	44	1115	509	32	11	552	495	35	33	563
12:00	-	13:00	1156	67	55	1278	634	29	18	681	522	38	37	597
13:00	-	14:00	1084	57	60	1201	600	28	16	644	484	29	44	557
14:00	-	15:00	1182	53	45	1280	631	26	16	673	551	27	29	607
15:00	-	16:00	1237	68	68	1373	688	30	15	733	549	38	53	640
16:00	-	17:00	1380	50	41	1471	822	17	8	847	558	33	33	624
17:00	-	18:00	1312	45	60	1417	670	13	10	693	642	32	50	724
18:00	-	19:00	1325	21	39	1385	825	5	9	839	500	16	30	546
19:00	-	20:00	874	16	14	904	534	2	1	537	340	14	13	367
20:00	-	21:00	584	8	9	601	331	4	3	338	253	4	6	263
21:00	-	22:00	394	7	4	405	209	2	1	212	185	5	3	193
22:00	-	23:00	417	1	3	421	227	0	1	228	190	1	2	193
23:00	-	24:00	260	3	0	263	142	1	0	143	118	2	0	120
Etmaal (0-24u)			17170	708	700	18578	9494	318	205	10017	7676	390	495	8561
Dag (7-19u)			14095	647	655	15397	7792	291	192	8275	6303	356	463	7122
Avond (19-23u)			2269	32	30	2331	1301	8	6	1315	968	24	24	1016
Nacht (23-7u)			806	29	15	850	401	19	7	427	405	10	8	423
Ochtendspits (7-9u)			2203	110	140	2453	1115	54	45	1214	1088	56	95	1239
Avondspits (16-18u)			2692	95	101	2888	1492	30	18	1540	1200	65	83	1348

VERKEERSTELLING

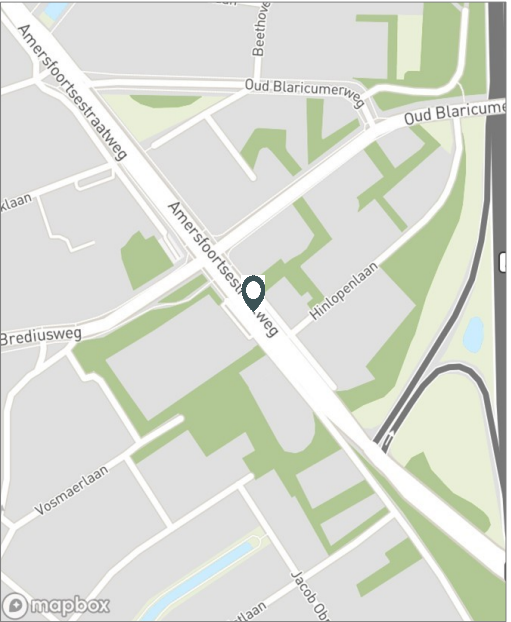
Motorvoertuigen

Meetlocatie

Amersfoortsestraatweg
Naarden
Tussen Toe- en afrit A1 en Brediusweg
Ri. 1 = Ri. Noordwest (Brediusweg)
Ri. 2 = Ri. Zuidoost (Toe- en afrit A1)

Meting

Meetperiode: 16 maart t/m 9 april 2018
Methodiek: Telslangen (Meetel)
In opdracht van: Aveco de Bondt
Uitgevoerd door: Meetel



Voertuigclassificatie

Voertuigclassificatie op basis van ascombinaties
L = Licht verkeer (asafstand < 3,7 m)
M = Middelzwaar verkeer (asafstand 3,7 - 7,0 m)
Z = Zwaar verkeer (asafstand > 7,0 m)

Amersfoortsestraatweg, Naarden

Tussen Toe- en afrit A1 en Brediusweg



VRIJDAG 6 APRIL 2018

			Doorsnede				Ri. Noordwest				Ri. Zuidoost			
			L	M	Z	Tot	L	M	Z	Tot	L	M	Z	Tot
00:00	-	01:00	107	1	0	108	70	0	0	70	37	1	0	38
01:00	-	02:00	38	1	0	39	26	0	0	26	12	1	0	13
02:00	-	03:00	15	2	0	17	10	2	0	12	5	0	0	5
03:00	-	04:00	17	1	0	18	11	1	0	12	6	0	0	6
04:00	-	05:00	19	1	0	20	7	1	0	8	12	0	0	12
05:00	-	06:00	40	5	1	46	14	4	0	18	26	1	1	28
06:00	-	07:00	304	21	16	341	163	14	12	189	141	7	4	152
07:00	-	08:00	884	61	38	983	443	33	13	489	441	28	25	494
08:00	-	09:00	1271	66	111	1448	648	29	30	707	623	37	81	741
09:00	-	10:00	1054	59	45	1158	552	36	14	602	502	23	31	556
10:00	-	11:00	1062	46	43	1151	541	23	17	581	521	23	26	570
11:00	-	12:00	1027	66	50	1143	540	36	15	591	487	30	35	552
12:00	-	13:00	1130	55	49	1234	607	24	15	646	523	31	34	588
13:00	-	14:00	1191	52	50	1293	665	24	14	703	526	28	36	590
14:00	-	15:00	1213	60	68	1341	673	32	24	729	540	28	44	612
15:00	-	16:00	1234	61	87	1382	713	22	17	752	521	39	70	630
16:00	-	17:00	1326	56	67	1449	793	22	20	835	533	34	47	614
17:00	-	18:00	1417	39	60	1516	849	8	19	876	568	31	41	640
18:00	-	19:00	1224	21	34	1279	765	6	12	783	459	15	22	496
19:00	-	20:00	821	20	17	858	478	2	4	484	343	18	13	374
20:00	-	21:00	550	5	8	563	318	0	5	323	232	5	3	240
21:00	-	22:00	440	6	6	452	240	2	3	245	200	4	3	207
22:00	-	23:00	382	1	3	386	226	0	2	228	156	1	1	158
23:00	-	24:00	364	2	4	370	213	0	0	213	151	2	4	157
Etmaal (0-24u)			17130	708	757	18595	9565	321	236	10122	7565	387	521	8473
Dag (7-19u)			14033	642	702	15377	7789	295	210	8294	6244	347	492	7083
Avond (19-23u)			2193	32	34	2259	1262	4	14	1280	931	28	20	979
Nacht (23-7u)			904	34	21	959	514	22	12	548	390	12	9	411
Ochtendspits (7-9u)			2155	127	149	2431	1091	62	43	1196	1064	65	106	1235
Avondspits (16-18u)			2743	95	127	2965	1642	30	39	1711	1101	65	88	1254

VERKEERSTELLING

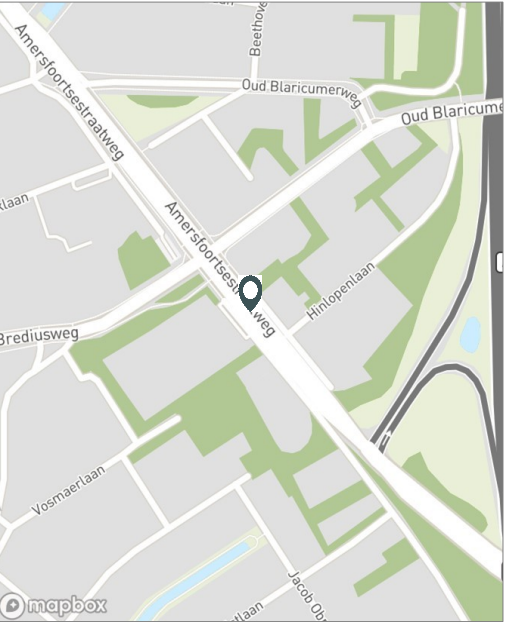
Motorvoertuigen

Meetlocatie

Amersfoortsestraatweg
Naarden
Tussen Toe- en afrit A1 en Brediusweg
Ri. 1 = Ri. Noordwest (Brediusweg)
Ri. 2 = Ri. Zuidoost (Toe- en afrit A1)

Meting

Meetperiode: 16 maart t/m 9 april 2018
Methodiek: Telslangen (Meetel)
In opdracht van: Aveco de Bondt
Uitgevoerd door: Meetel



Voertuigclassificatie

Voertuigclassificatie op basis van ascombinaties
L = Licht verkeer (asafstand < 3,7 m)
M = Middelzwaar verkeer (asafstand 3,7 - 7,0 m)
Z = Zwaar verkeer (asafstand > 7,0 m)

Amersfoortsestraatweg, Naarden

Tussen Toe- en afrit A1 en Brediusweg



ZATERDAG 7 APRIL 2018

			Doorsnede				Ri. Noordwest				Ri. Zuidoost			
			L	M	Z	Tot	L	M	Z	Tot	L	M	Z	Tot
00:00	-	01:00	217	1	3	221	124	1	0	125	93	0	3	96
01:00	-	02:00	91	0	0	91	58	0	0	58	33	0	0	33
02:00	-	03:00	43	1	0	44	25	0	0	25	18	1	0	19
03:00	-	04:00	36	0	0	36	18	0	0	18	18	0	0	18
04:00	-	05:00	28	3	0	31	13	2	0	15	15	1	0	16
05:00	-	06:00	43	4	2	49	24	3	2	29	19	1	0	20
06:00	-	07:00	91	8	7	106	52	4	5	61	39	4	2	45
07:00	-	08:00	284	17	7	308	136	12	6	154	148	5	1	154
08:00	-	09:00	662	23	23	708	352	12	5	369	310	11	18	339
09:00	-	10:00	1060	34	44	1138	618	14	13	645	442	20	31	493
10:00	-	11:00	1253	30	46	1329	669	11	10	690	584	19	36	639
11:00	-	12:00	1328	42	42	1412	762	12	4	778	566	30	38	634
12:00	-	13:00	1329	44	37	1410	732	22	10	764	597	22	27	646
13:00	-	14:00	1332	40	42	1414	746	12	10	768	586	28	32	646
14:00	-	15:00	1289	36	54	1379	752	6	16	774	537	30	38	605
15:00	-	16:00	1290	32	52	1374	694	12	11	717	596	20	41	657
16:00	-	17:00	1203	31	42	1276	621	8	6	635	582	23	36	641
17:00	-	18:00	1217	27	45	1289	619	7	7	633	598	20	38	656
18:00	-	19:00	865	13	18	896	493	5	5	503	372	8	13	393
19:00	-	20:00	655	14	14	683	353	3	2	358	302	11	12	325
20:00	-	21:00	538	5	8	551	306	2	3	311	232	3	5	240
21:00	-	22:00	428	6	3	437	248	1	0	249	180	5	3	188
22:00	-	23:00	359	4	1	364	221	3	1	225	138	1	0	139
23:00	-	24:00	358	1	2	361	195	0	0	195	163	1	2	166
Etmaal (0-24u)			15999	416	492	16907	8831	152	116	9099	7168	264	376	7808
Dag (7-19u)			13112	369	452	13933	7194	133	103	7430	5918	236	349	6503
Avond (19-23u)			1980	29	26	2035	1128	9	6	1143	852	20	20	892
Nacht (23-7u)			907	18	14	939	509	10	7	526	398	8	7	413
Ochtendspits (7-9u)			946	40	30	1016	488	24	11	523	458	16	19	493
Avondspits (16-18u)			2420	58	87	2565	1240	15	13	1268	1180	43	74	1297

VERKEERSTELLING

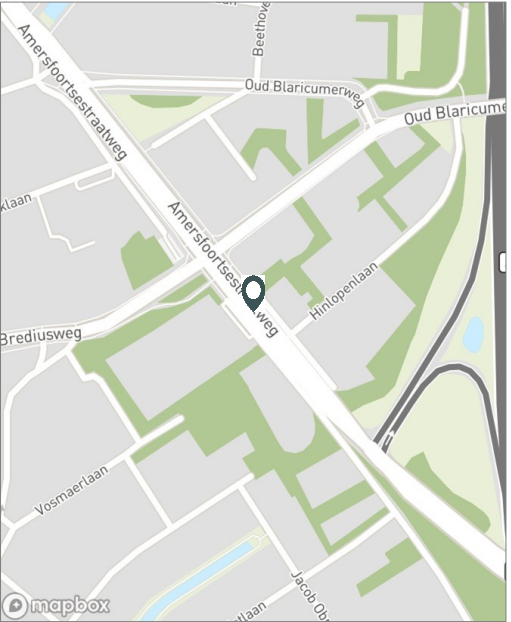
Motorvoertuigen

Meetlocatie

Amersfoortsestraatweg
Naarden
Tussen Toe- en afrit A1 en Brediusweg
Ri. 1 = Ri. Noordwest (Brediusweg)
Ri. 2 = Ri. Zuidoost (Toe- en afrit A1)

Meting

Meetperiode: 16 maart t/m 9 april 2018
Methodiek: Telslangen (Meetel)
In opdracht van: Aveco de Bondt
Uitgevoerd door: Meetel



Voertuigclassificatie

Voertuigclassificatie op basis van ascombinaties
L = Licht verkeer (asafstand < 3,7 m)
M = Middelzwaar verkeer (asafstand 3,7 - 7,0 m)
Z = Zwaar verkeer (asafstand > 7,0 m)

Amersfoortsestraatweg, Naarden

Tussen Toe- en afrit A1 en Brediusweg



ZONDAG 8 APRIL 2018

			Doorsnede				Ri. Noordwest				Ri. Zuidoost			
			L	M	Z	Tot	L	M	Z	Tot	L	M	Z	Tot
00:00	-	01:00	234	3	1	238	145	2	0	147	89	1	1	91
01:00	-	02:00	127	1	1	129	86	1	0	87	41	0	1	42
02:00	-	03:00	48	0	0	48	32	0	0	32	16	0	0	16
03:00	-	04:00	34	0	0	34	21	0	0	21	13	0	0	13
04:00	-	05:00	20	0	0	20	8	0	0	8	12	0	0	12
05:00	-	06:00	27	1	0	28	10	0	0	10	17	1	0	18
06:00	-	07:00	65	0	0	65	34	0	0	34	31	0	0	31
07:00	-	08:00	143	3	0	146	54	2	0	56	89	1	0	90
08:00	-	09:00	286	3	3	292	138	0	2	140	148	3	1	152
09:00	-	10:00	529	6	14	549	239	3	7	249	290	3	7	300
10:00	-	11:00	838	15	17	870	442	6	0	448	396	9	17	422
11:00	-	12:00	948	13	16	977	513	4	2	519	435	9	14	458
12:00	-	13:00	1029	21	26	1076	633	6	4	643	396	15	22	433
13:00	-	14:00	1036	15	20	1071	563	2	5	570	473	13	15	501
14:00	-	15:00	1069	18	28	1115	576	4	4	584	493	14	24	531
15:00	-	16:00	1085	15	18	1118	560	3	3	566	525	12	15	552
16:00	-	17:00	1058	17	26	1101	585	4	7	596	473	13	19	505
17:00	-	18:00	916	10	19	945	474	3	6	483	442	7	13	462
18:00	-	19:00	708	8	9	725	408	2	0	410	300	6	9	315
19:00	-	20:00	590	8	10	608	354	2	4	360	236	6	6	248
20:00	-	21:00	519	4	7	530	306	1	2	309	213	3	5	221
21:00	-	22:00	410	4	4	418	250	3	1	254	160	1	3	164
22:00	-	23:00	280	2	1	283	171	2	1	174	109	0	0	109
23:00	-	24:00	111	2	1	114	66	1	0	67	45	1	1	47
Etmaal (0-24u)			12110	169	221	12500	6668	51	48	6767	5442	118	173	5733
Dag (7-19u)			9645	144	196	9985	5185	39	40	5264	4460	105	156	4721
Avond (19-23u)			1799	18	22	1839	1081	8	8	1097	718	10	14	742
Nacht (23-7u)			666	7	3	676	402	4	0	406	264	3	3	270
Ochtendspits (7-9u)			429	6	3	438	192	2	2	196	237	4	1	242
Avondspits (16-18u)			1974	27	45	2046	1059	7	13	1079	915	20	32	967

