

Dromen aan de Gooise Kust

Rapportage inventarisatie fase



'Je hebt nu de kans om over de kwaliteiten na te denken, over het perspectief dat je wilt'

'Het is belangrijk om de balans tussen de rustige en drukke gebieden te bewaren'



'Diversiteit langs de hele kust is de kracht van dit gebied'





Postadres:
Mauvestraat 66
6813 JN Arnhem

Bezoekadres:
Kantoorgebouw De Enk
Tivolilaan 205 in Arnhem

Website: www.land-id.nl
Tel. Jan Bouman: 06 5254 7610
Tel. Loes van der Vegt: 06 5012 2660
Mail: info@land-id.nl



In opdracht van de Gemeente Gooise
Meren, voor de visie Aan de Gooise
Kust

Inhoudsopgave

1 Opgave	5
2 Informatieverzameling	13
3 Analyse	41
4 Agenda voor visievorming	52
Bijlagen	57



1

Participatie aan de Gooise Kust Opgave

1.1 Aanleiding

De gemeente Gooise Meren heeft ambities op het gebied van watertoerisme en recreatie. Het watertoerisme en de recreatie in en om Muiden, Muiderberg en het Naarderbos dient een impuls te krijgen. Deze ambitie staat benoemd in de Economische visie Gooise Meren 2040 en in het College Uitvoeringsprogramma 2019-2022. De gemeente is benaderd door ontwikkelinitiatieven voor het kustgebied. Hierdoor is de behoefte ontstaan aan een integrale visie voor de Gooise Kust.

Het ontbreekt echter aan een afwegingskader waarbinnen initiatieven die bij de gemeente terecht komen op geschiktheid beoordeeld kunnen worden. Om die reden is de gemeente gestart met visievorming voor de Gooise Kust. Een uitwerking van de Economische Visie die richting gaat geven aan de ontwikkeling van het kustgebied en die uiteindelijk landt in de gemeentelijke Omgevingsvisie. De visie moet in 2020 leiden tot een transparant afwegingskader voor initiatieven.

In de vastgestelde economische visie staat dat de gemeente een uniek, aantrekkelijk woon- verblijfsgebied is. Dit dankzij haar karakteristieke, vitale kernen, veelzijdige natuur en ligging in het hart van Nederland. De gemeente wil sturen op het geluk van huidige en toekomstige bewoners en moedigt creativiteit en innovatiekracht van ondernemers aan. Maar wel met een zo klein mogelijke 'voetafdruk'. De gemeente wil duurzaam en circulair zijn in de toekomst (Economische visie Gooise meren 2040, Gemeente Gooise Meren).



Het maken van de visie is door de gemeente Gooise Meren opgedeeld in drie stappen:

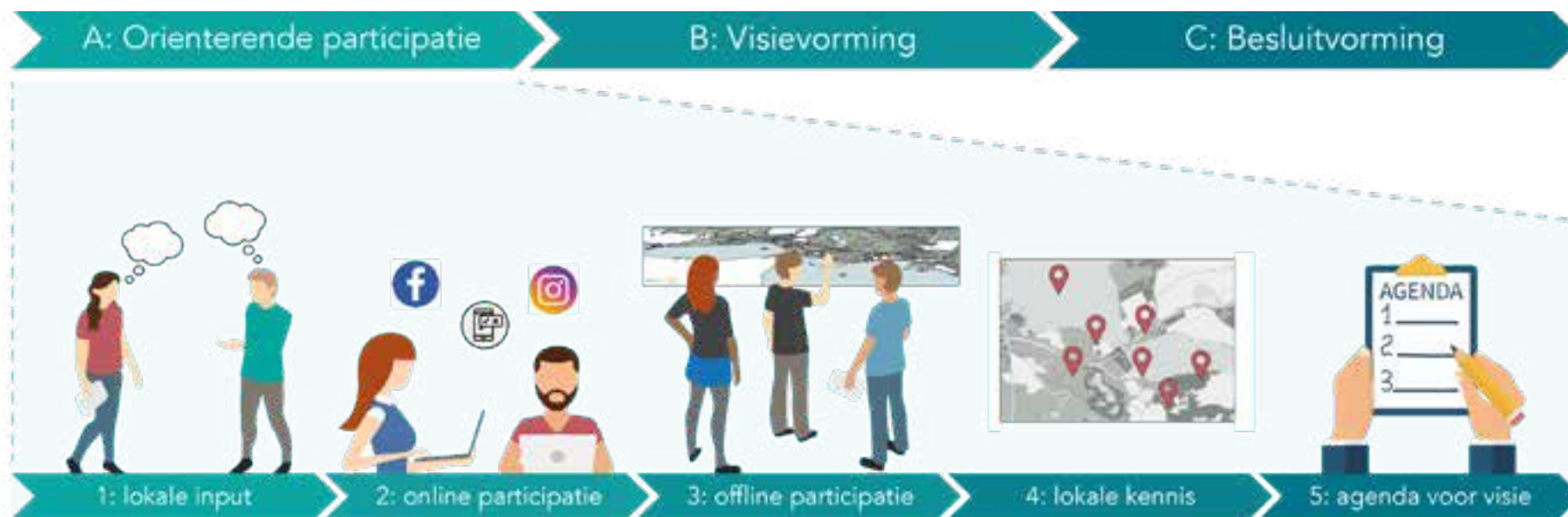
- Stap A, oriënterende participatie: wat vinden de belanghebbenden en belangstellenden belangrijk voor hun woonomgeving, nu en in de toekomst? Welke agendapunten moeten in stap B centraal staan?
- Stap B, visievorming mede gebaseerd op de input van de belanghebbenden en belangstellenden in stap A.
- Stap C, het besluitvormingsproces voor het vastleggen van de visie 'Aan de Gooise Kust' door de gemeente Gooise Meren.

Op de afbeelding hieronder staan de drie stappen schematisch weergegeven. Voorliggend document is het resultaat van stap A: het in kaart brengen hoe de bewoners, ondernemers en andere betrokken partijen de toekomst van hun Gooise Kust zien. Stap A bestaat uit (1) lokale input, (2) online participatie, (3) themasessies, (4) daaruit voortkomende lokale kennis en (5) de agenda voor de visie. Stappen B en C volgen en zijn geen onderdeel van dit rapport.

Participatie speelt in alle drie de stappen een rol. Participatie vanaf het begin maakt het mogelijk om veel belangen te inventariseren, waar mogelijk met elkaar te verbinden, om daarmee een gedragen visie voor de Gooise Kust te realiseren.

1.2 Doel

Het doel van dit participatietraject is het ontwikkelen van agendapunten voor de visievorming, door samen met bewoners, ondernemers en betrokken partijen kansen, knelpunten, opgaven en dromen voor de toekomst van de Gooise Kust in kaart te brengen. Inhoudelijk is het participatieproces specifiek gericht op de hoofdthema's landschap, cultuurhistorie, recreatie, toerisme, havens, natuur en water.



1.3 Methode

De methode voor dit onderzoek is opgebouwd uit vier verschillende onderdelen; werkwijze (online en offline), resultaten, analyse en agenda. Deze onderzoeksmethode is staat in deze paragraaf beschreven en is weergegeven in het figuur op pagina 9.

Voor het ophalen van de input zijn offline (themasessies) en online (enquête, social media) werkwijzes gebruikt. In gedachten gehouden moet worden dat dit onderzoek echter geen wetenschappelijk onderzoek is. De offline en online werkwijzes hebben als doel een variatie aan lokale kennis op te halen en is niet gebaseerd op wetenschappelijke informatie. De offline en online onderzoeksmethoden zullen in paragraaf 1.3.2 uitgebreider worden toegelicht.

De informatie verzamelt tijdens de verschillende offline en online werkwijzes zal vervolgens worden verwerkt in resultaten. De resultaten van het participatietraject zijn zowel kwalitatief en kwantitatief van aard. Letterlijke citaten uit de werksessies en de online participatie zijn het uitgangspunt.

Om de resultaten ordentelijk te presenteren en om door de participanten belangrijk gevonden thema's goed te benoemen, zijn de besproken thema's eerst kwantitatief in kaart gebracht. Hierin zijn vier verschillende onderwerpen in kaart gebracht; kwaliteiten, opgaven, kansen en knelpunten.

Aan de hand van deze kwantitatieve analyse heeft vervolgens een kwalitatieve analyse plaatsgevonden van de meest besproken thema's. Die vervolgens hebben geleid tot de basis voor agenda.

1.3.1 Participerende deelnemers

Van belang is om een brede doelgroep aan te spreken zodat een diverse inbreng verkregen wordt. Daarom is een online en offline spoor ingezet. Voor de (offline) themasessies is breed uitgenodigd onder diverse bewoners, ondernemers, betrokkenen. De gemeente heeft deelnemers die hebben aangegeven geïnformeerd te willen blijven bij de totstandkoming van de visie persoonlijk uitgenodigd. De online enquête is via social media, nieuwsbrieven, de website van gemeente Gooise Meren, en lokaal drukwerk onder de aandacht gebracht.

De input die tijdens de themasessies en het online spoor geleverd is, geeft een duidelijk beeld van wat er onder de participanten leeft in relatie tot de Gooise kust. Hierbij moet gezegd worden dat de groep participanten die deel hebben genomen aan de themasessies, een vrij homogene groep was. Uit een steekproef van 40 participanten blijkt wel dat het online spoor een positieve bijdrage heeft geleverd aan de diversiteit van het participatieproces. Zo is er bijvoorbeeld een grotere diversiteit in de leeftijdsopbouw van de participanten van het online spoor dan aan de themasessies en zijn er andere onderwerpen aan bod gekomen. Gezamenlijk hebben de offline en online werkvormen dus geleid tot participatie van een breder publiek.

1.3.2 Werkwijze (online en offline)

Themasessies (offline)

De themasessies zijn interactieve werksessies waarin deelnemers aan de slag zijn gegaan met verschillende onderwerpen. De eerste themasessies was gericht op landschap, cultuurhistorie en natuur en de tweede op recreatie, toerisme, water en havens. Met drie interactieve werkvormen is ingegaan op de kwaliteiten van nu en de wensen/dromen voor de toekomst.

Vanwege praktische overwegingen is er gekozen om de themasessies te organiseren in twee deelgebieden (Muiden/Muiderberg en Naarden/Valkeveen). De participerende groepen waren zo qua omvang beter in staat goede informatie achter te laten. Er was meer ruimte en tijd voor het goede gesprek en het beargumenteren van een mening.

Ingebrachte stukken (offline)

Tijdens het participatieproces hebben verschillende deelnemers stukken ingebracht. Dit varieert van een kunstwerk met een toekomstvisie op eilanden voor de kust tot door dorpsraden uitgewerkte visies voor hun woonplaats. Deze stukken zijn overhandigd aan de gemeente voor de verdere visievorming in stap B en zijn dus niet meegenomen in de analyse van de oriënterende participatie. Een overzicht van alle ingebrachte stukken is te vinden in de bijlage.

Enquête (online)

Via de gemeentelijke Facebookpagina, nieuwsbrieven en de lokale krant is een enquête uitgezet onder de bewoners van Gooise Meren. In deze enquête stonden dezelfde drie vragen centraal die ook tijdens de offline themasessies zijn behandeld, namelijk over de belangrijkste kwaliteiten van het gebied, de toekomstdromen en wat men zou willen verbeteren.

Social Media (online)

Via de online platforms Facebook en Instagram is de mogelijkheid gecreëerd om discussie te voeren en input voor het participatieproces achter te laten. Dit kon door foto's te posten met daarbij een tekst, of door te reageren op anderen die een bericht (al dan niet met foto) hadden geplaatst. Een overzicht van alle berichten die via social media zijn binnen gekomen is te vinden in de bijlage.

1.3.3 Resultaten

Zoals omschreven onder paragraaf 1.3 is de opgehaalde informatie kwalitatief van aard. De resultaten bestaan voornamelijk uit quotes uit de online enquêtes en themasessies. Om de vele quotes overzichtelijk te presenteren, is aan de hand van het tellen van woorden kwantitatief bekeken hoe vaak woorden/thema's zijn genoemd en daarmee bepaald wat door de participanten belangrijk wordt gevonden. Hiervan zijn 'top 10-lijstjes' gemaakt. De woorden in deze top 10-lijstjes staan gepresenteerd met één hoofdwoord met daaronder andere woorden die vergelijkbaar zijn met dit hoofdwoord en ook meegenomen zijn in de telling. Deze woorden zijn in hun context bekeken en vervolgens kwalitatief beschreven. Dit zijn woorden die raken aan de thema's natuur, cultuurhistorie, landschap, water, havens, recreatie en toerisme en de beleving van de participanten van deze thema's.

Alle quotes zijn opgeschreven en vindt u terug in de bijlage van dit document. Op een aantal 'quote-pagina's' in hoofdstuk 2 staan enkele representatieve quotes ter ondersteuning van de rapportage.

1.3.4 Analyse

De resultaten zijn geanalyseerd op vier verschillende onderwerpen; kwaliteiten, opgaven, kansen en knelpunten. De analyse van deze vier onderwerpen is in kaart gebracht per onderwerp met een begeleidende tekst. De kaarten laten zien welke thema's waar van belang zijn en waar deze met elkaar kunnen schuren.

1.3.5 Agenda

De inhoudelijke aspecten van de analyse zijn soms heel praktisch (zoals parkeerproblematiek en OV-verbindingen), soms abstract (diverse identiteiten, de 'Gooise maat'). Een visie wordt geschreven op een zeker abstractieniveau. Om de verdere visievorming voor de gemeente Gooise Meren richting te geven, zijn de resultaten van de analyse geclusterd naar een drietal agendapunten die in het verdere traject van de visievorming belangrijk zijn.

1.4 Leeswijzer

In hoofdstuk twee leest u over de informatieverzameling en resultaten, welke informatie is opgehaald uit het online en offlinespoor. In het derde hoofdstuk staat de analyse van de ingebracht informatie. U leest en ziet (op de kaart) hier wat volgens deelnemers de kwaliteiten, opgaven, kansen en knelpunten voor de Gooise Kust zijn. Het laatste hoofdstuk is een vertaling van de analyse naar agendapunten voor de te ontwikkelen toekomstvisie.

ONLINE/OFFLINE

RESULTATEN

ANALYSE

AGENDA

THEMAESSIES



INGEBRACHTE STUKKEN



ONLINE ENQUÊTE



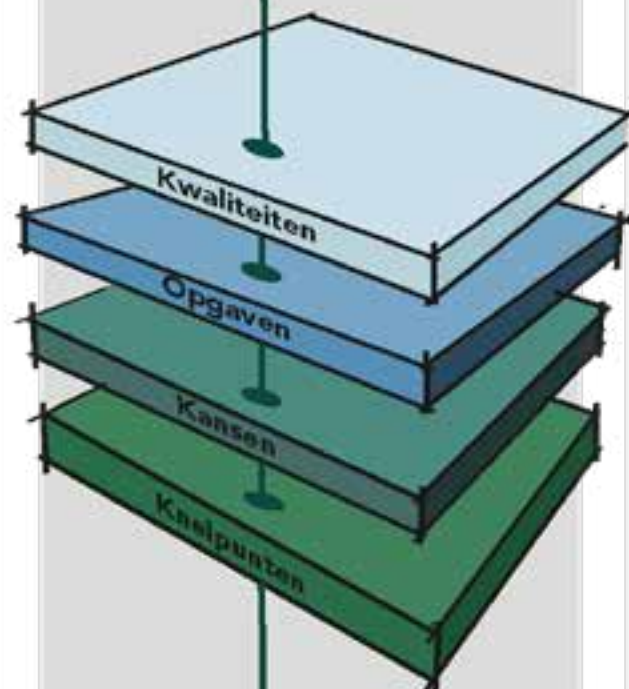
SOCIAL MEDIA



KWANTITATIEF

KWALITATIEF

AANGEBODEN AAN
DE GEMEENTE
GOOISE MEREN



1

2

3





WAT IS UW STIP OP DE HORIZON? PLAATS



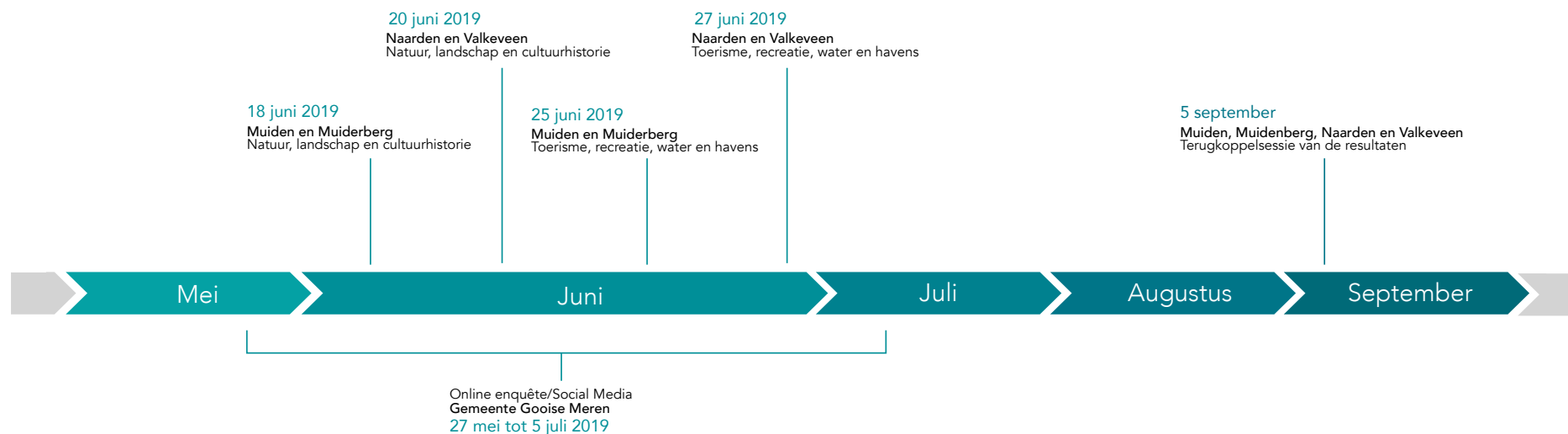
2

Een impressie van de opgehaalde informatie Informatieverzameling

2.1 Algemeen

De opgehaalde informatie van dit participatieproces is input voor de agenda voor de visievorming. Om inzicht te krijgen in de kwaliteiten en knelpunten van het gebied, de dromen voor de toekomst en de gewenste ontwikkelingen hebben er verschillende themasessies plaatsgevonden met diverse interactieve werkvormen. Op 18 en 20 juni stonden de thema's landschap, cultuurhistorie en natuur centraal. Op 25 en 27 juni is er gekeken naar de thema's recreatie, toerisme, water en havens. Daarnaast kon er gedurende het gehele participatieproces online input geleverd worden via de enquête, Facebook en Instagram. In dit hoofdstuk worden de

participatievormen besproken en wordt de opgehaalde informatie gepresenteerd aan de hand van de meest besproken onderwerpen. Dit betekent niet dat de informatie over andere onderwerpen die minder vaak ter sprake zijn gekomen, niet meegenomen wordt richting de visievorming. Een volledig overzicht van alle ingebrachte punten is te vinden in de bijlage van dit document. De ingebrachte stukken, zoals weergegeven op de afbeelding van pagina 9, zijn overgedragen aan de gemeente.



2.2 Methode: themasessies en werkvormen

Op 18, 20, 25 en 27 juni hebben de themasessies plaatsgevonden. Verdeeld over twee deelgebieden zijn in de eerste twee themasessies de thema's landschap, cultuurhistorie en natuur besproken. De laatste twee themasessies gingen over recreatie, toerisme, water en havens. De deelgebieden zijn gekozen vanuit praktisch oogpunt, om spreiding van deelnemers over de avonden te faciliteren. Op deze manier was de groep beheersbaar en de kwaliteit van het gesprek hoog.

Voor de themasessies hebben 169 deelnemers zich aangemeld, waarbij het aantal aanmeldingen in het deelgebied 'Muiden-Muiderberg' met 101 het grootste was. Voor het deelgebied 'Naarden-Oud Valkeveen' waren er 68 inschrijvingen. Enkele deelnemers hebben alle vier de sessies bezocht. Het grootste deel koos voor de twee bijeenkomsten per deelgebied. Het aantal van 169 bestaat niet uit unieke personen, hier zitten dubbelingen in.

Tijdens de themasessies zijn in totaal verschillende werkvormen toegepast en is er gewerkt met een roulatiesysteem zodat alle participanten aan alle werkvormen deel hebben genomen. Voor de eerste twee sessies zijn de werkvormen "op de kaart", "stip op de horizon", en "waslijn" gebruikt. Voor de twee sessies over de thema's toerisme, recreatie, water en havens zijn de werkvormen "drukke versus rust", "droombeeld" en "richting geven" toegepast. Op de volgende pagina's zijn de werkvormen toegelicht.

Het doel van de sessies was om erachter te komen waarom de participanten bepaalde aspecten van het gebied als een kwaliteit worden ervaren of welk droombeeld men voor de toekomst heeft. Om hierachter te komen heeft er bij iedere sessie een groepsdiscussie plaatsgevonden waar goed is doorgevraagd. In paragraaf 2.3 worden de resultaten van de themasessies besproken.





Themasessie, avond 1 en 2 (natuur, landschap en cultuurhistorie)



Op de kaart

De kenmerken en kwaliteiten die de participanten het meest waarderen in het gebied zijn onderzocht tijdens de werkvorm "Op de kaart". Hiervoor is een groot vloerkleed gebruikt waarop de kaart van het gebied is afgebeeld. Door de kenmerken en kwaliteiten in de vorm van vlaggen op de kaart te plaatsen zijn de kwaliteiten aan een locatie verbonden.



Stip op de Horizon

Tijdens de werkvorm "Stip op de horizon" zijn de participanten gevraagd om hun ideeën voor de toekomst van de Gooise Kust als een stip op de horizon te plakken. Een grote horizon van de kustlijn hing hiervoor aan de muur. De participanten kregen een ronde post-it om hun ideeën op te schrijven.



Waslijn

Aan de hand van verschillende stellingen werden de participanten tijdens de werkvorm "Waslijn" uitgedaagd om na te denken over mogelijke ontwikkelingen in het gebied. Er werden verschillende stellingen ingebracht welke vervolgens door de participanten beoordeeld werden. Hierdoor ontstond er een beeld van de mening van de participanten over de toekomstige ontwikkeling van de Gooise Kust.



Themasessie, avond 3 en 4 (toerisme, recreatie, water en havens)



Drukke vs. rust

De Gooise Kust kent een variatie aan drukke en rustige gebieden. Tijdens de werkvorm "Drukke vs. rust" werden de participanten gevraagd om op de kaart aan te geven welke gebieden zij als rustig of juist als druk ervaren. Hierbij werd vervolgens, door middel van een groepsdiscussie, gekeken welke vorm van recreatie op dit moment op die locatie plaatsvindt en hoe de combinatie van drukte/rust en de recreatievorm door de participanten ervaren wordt.



Droombeeld

Door middel van afbeeldingen is er tijdens de werkvorm "Droombeeld" gekeken naar de gewenste vormen van recreatie en toerisme in het gebied. De afbeeldingen werden door de participanten op de horizon geplakt.



Richting geven

Tijdens de werkvorm "Richting geven" werd aan de participanten gevraagd welk type recreant en toerist men het meest bij de Gooise kust vond passen. In de zaal lagen telkens vier vellen met thema's waar participanten hun post-it op konden plakken met een redenatie voor de gekozen thema('s).



2.3 Resultaten themasessies

In deze paragraaf zullen de resultaten per werkvormen besproken worden aan de hand van een top 10 van meest besproken onderwerpen binnen de verschillende themasessies. De woorden in deze top 10-lijstjes staan gepresenteerd met één hoofdwoord met daaronder andere woorden die vergelijkbaar zijn met dit hoofdwoord en ook meegenomen zijn in de telling. Staat er geen woord onder het hoofdwoord, dan is er geen extra woord meegenomen in de telling.

Tevens worden op de aangrenzende pagina enkele quotes weergegeven van opmerkingen die tijdens deze werkvorm zijn gemaakt door de participanten.

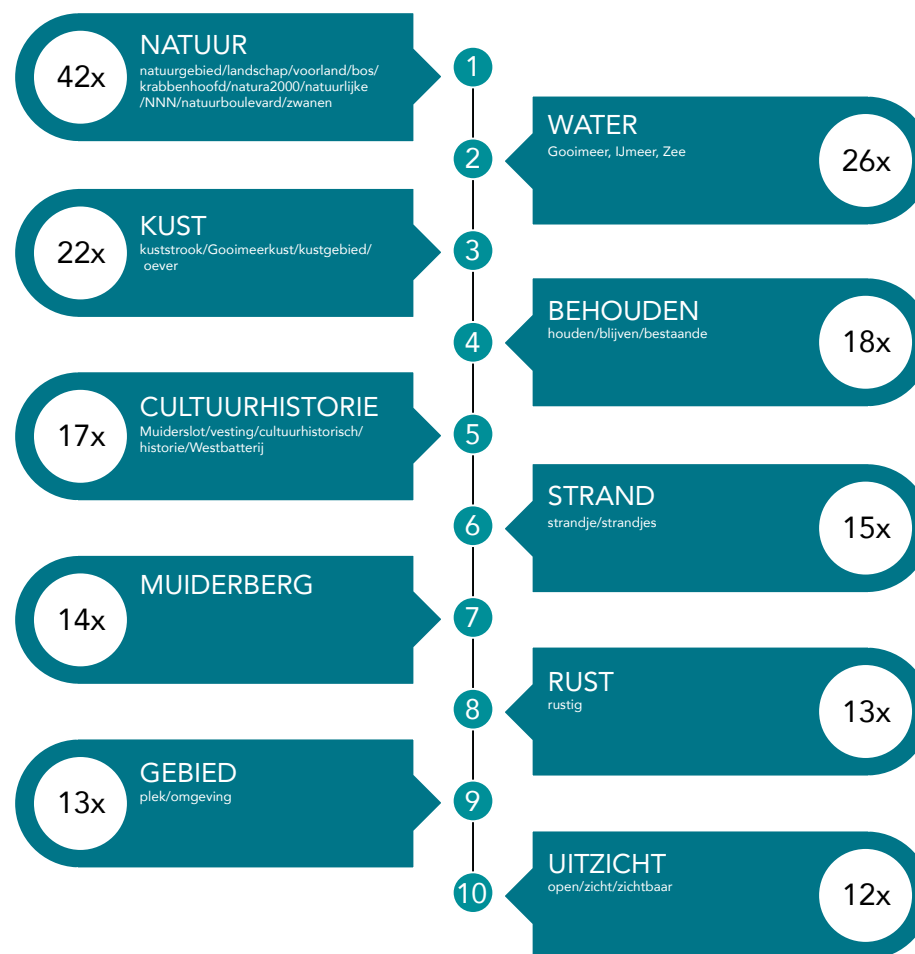


Op de kaart

Tijdens de werkvorm “Op de kaart” kwam vooral de landschappelijke identiteit van het gebied en met name de directe kuststrook aan bod. De vraag aan de participanten was om de bestaande kwaliteiten van de Gooise Kust op de kaart aan te geven en daar een vlag te planten.

Participanten gingen regelmatig in op de rijke natuur en landschappelijke waarden van de kust. In relatie tot deze thema's lag de focus op het behoud van de rust en openheid die het kleinschalige landschap met zich mee brengt en op de diversiteit aan landschapsvormen van de kust. De natuur in het gebied wordt door de participanten hooggewaardeerd, deels voor het belang van het rustgebied voor vogels en deels voor de recreatieve mogelijkheden. Bij dit onderwerp stond wederom behoud centraal. Verder wordt de cultuurhistorie ook als een sterke kwaliteit van het gebied gezien. Huidige vormen van recreatie aan het water werden tijdens deze werkvorm in schaal en omvang gewaardeerd en benoemd als grote kwaliteit van het gebied, met een mits: 'De toeristenstroom op zondagen die aan de grens zitten van wat het fijnmazige gebied kan absorberen. Bescherm de balans!'.

TOP 10 genoemde woorden



'De diversiteit langs de hele kust is de kracht van deze. Veelal natuur, maar ook recreatie en wonen zijn vertegenwoordigd op een mooie manier.'

'De lommerijke en stille omgeving van brede kuststrook en het ondiepe water. Dit graag in stand houden en niet aantasten. Versterking van de genoemde functies kan natuurlijk wel.'

'Het wandelpad langs de kust en het voorland is echt een kwaliteit. Met in de winter de wilde zwanen. In het voorjaar hoor ik de nachtegalen. In de zomer zie ik op het wijde meer de surfers en zeilers. In de herfst zie ik de trekvogels.'

'De kleinschaligheid en de knusheid van het strandje in Muiderberg vind ik geweldig. De haven van Muiden met het prachtige Muiderslot op de kop.'

'De glooiende oever zorgt voor diverse natuur. Mooie plek voor iedereen (fiets, wandelaar, rolstoel). Het grote strand mag intensiever gebruikt worden: een uitgediept stuk om in te zwemmen zou fantastisch zijn.'

'Het karakter van de oude Zuiderzeekust, met wijds uitzicht, natuur op en langs het water. Dit is een plek voor natuur- en cultuurbeleving: dus voor rustzoekers en natuurbelevers.'

'Oud Valkeveen en omstreken is erg mooi en rustig, met natuur. Er is veel historie en EHS aanwezig. Kleinschalige recreatie is hier prima, maar houdt het vooral rustig.'

'Cultuurhistorische en natuurlijke verscheidenheid in kleinschaligheid bepalen de kwaliteit van de hele kust. De klifkust tussen Naarden Vesting en Huizen. De geologie, cultuurhistorie en rust zijn kwaliteiten van het gebied.'

'Het is een soort niemandsland. Het is tijdloos. Ik kan er heen gaan en dan voelt één dag rust als één week vakantie.'

De toeristenstroom op zondagen die aan de grens zitten van wat het fijnmazige gebied kan absorberen. Bescherm de balans!

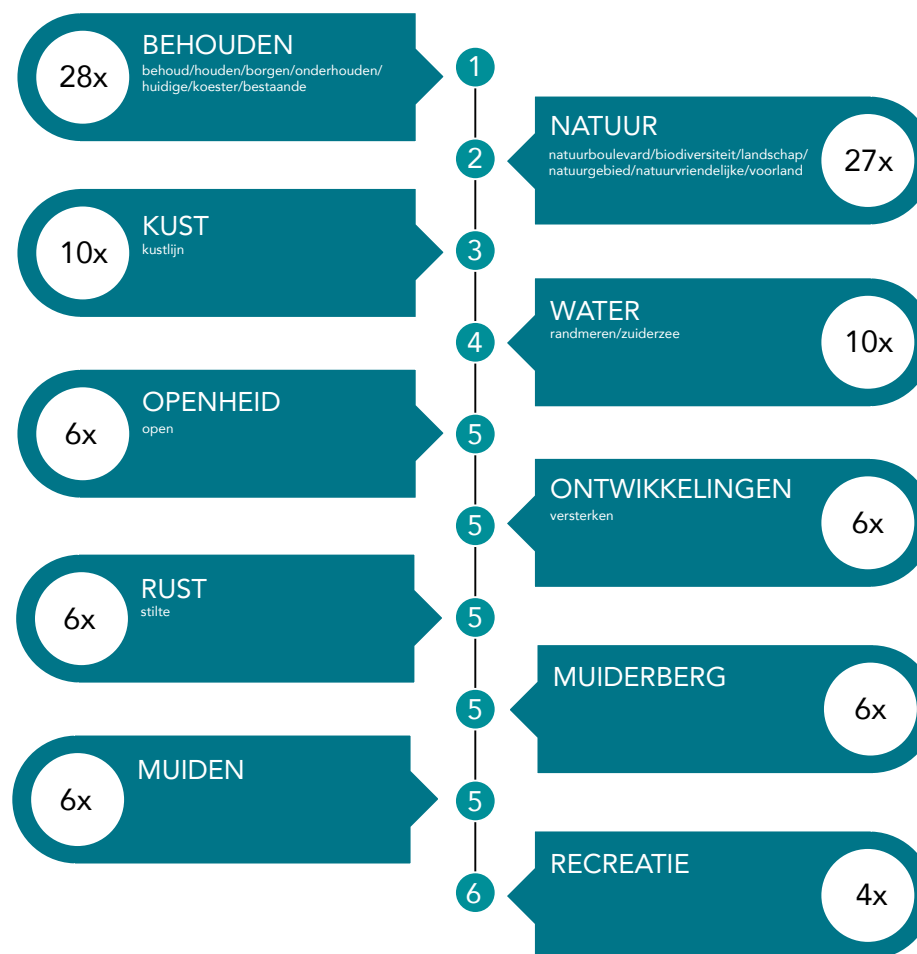


Stip op de Horizon

Bij de werkvorm "Stip op de horizon" lag de focus van de participanten op behoud. Hierbij werd vooral gesproken over de rust, openheid en kleinschaligheid van de kust in combinatie met de rijke natuur. De meeste participanten lieten dan ook duidelijk weten dat de kwaliteiten van het gebied in de toekomst behouden en waar mogelijk versterkt moeten worden.

Als er over de kust en het water gesproken wordt in relatie tot recreatie, dan wil men vooral uitgaan van wat er op dit moment is en om dat te optimaliseren. Bijvoorbeeld de vaarroutes, havens en strandjes en niet direct iets nieuws ontwikkelen. Belangrijk bij het zogenoemde optimaliseren is de schaal van het gebied. Ontwikkelen moet kunnen, maar aansluitend bij schaal en maat van de omgeving.

TOP 10 genoemde woorden



'Behouden is een actief iets, bestaande waarden in stand houden.'

*'Behoud Zuiderzeebeleving met
weidsheid en natuur; natuurverbinding
tussen Naardermeer en IJmeer'*

'Stilte in de moderne conglomeratie is het hoogste rendement!'

*'Strand Muiderberg beter gebruiken. Meer (dag)
recreatie, bij de kustlijn een verdiept stuk als
natuurzwembad, oplossing voor parkeren.'*

*'Hoop dat het mooie van nu, de kustlijn van Muiden en Muiderberg
onaangetast blijft!! Het is goed zo, het is in evenwicht.'*

'Rust in relatie tot toegankelijkheid borgen.'

'De stip op de horizon is voor mij een stip in het verleden.'

*'Het is een badplaats, gekenmerkt door gastvrij
onthalen op een kleinschalige manier.'*

*'Randmeren hebben een relatie met de Zuiderzee.
Ontwikkelingen in maat en schaal bij wat hier past'*

'Aanwezige belevingswaarden van mens en dier respecteren.'

*'Zuinig zijn op wat we hebben, dat de waarden van de
natuur en openheid van de kust gewaarborgd blijft.'*

*'Stilte in de moderne conglomeratie is het
hoogste rendement!'*

*'Een aquapunctuurpunt bij Muiden. Met binnenhaven als opstapplaats. Vaar-,
fietstoerisme, oeververbinding met achterland, Vechtstreek en Waterland. Meer
eilanden om vogelstand, meer variatie, strand bij Westbatterij vergroten.'*

*'De kleinschaligheid moet behouden blijven.
Mag wel versterkt/ontwikkeld worden maar
dan aansluitend bij huidige schaal.'*



Waslijn

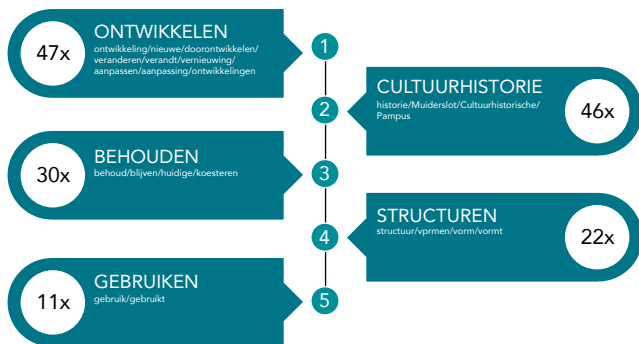
Bij de eerste stelling van deze werkvorm stond cultuurhistorie centraal. De stelling luidde: *‘Wil je cultuurhistorie behouden, dan is het noodzakelijk om door te ontwikkelen met nieuwe structuren en vormen van gebruik’*. De meeste participanten waren sterk voor het behoud van de cultuurhistorie zoals deze op dit moment zichtbaar is in het landschap. Wel zag een groot deel van de participanten in dat de wereld om ons heen verandert en dat het soms ook nodig is om bepaalde ontwikkelingen door te voeren om de cultuurhistorie ook in de toekomst te kunnen behouden en beleefbaar te maken. Het was hierbij volgens de participanten belangrijk dat de ontwikkelingen passen binnen het gebied en de historie respecteren.

De tweede stelling luidde: *‘Op dit moment zijn ingrepen en maatregelen noodzakelijk om de huidige kwaliteiten van het gebied te behouden’*. Over het

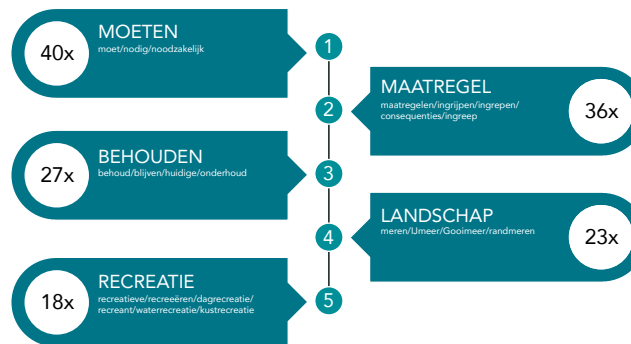
algemeen zijn de participanten van mening dat er heel goed nagedacht moet worden over de consequenties die bepaalde ontwikkelingen in het gebied hebben op de huidige kwaliteiten van het gebied. Als het gaat om landschaps- en natuurbehoud zijn veel participanten wel van mening dat ingrepen en maatregelen noodzakelijk zijn om de huidige kwaliteiten van het gebied te behouden.

De derde stelling luidde: *‘De Gooise Kust is een verzameling losse deelgebieden met ieder een eigen identiteit’*. Op het gebied van identiteit vinden de participanten dat het gebied historisch gezien een bepaalde samenhang heeft die gerespecteerd moet worden, maar dat de eigenheid en dus identiteit van de verschillende deelgebieden het gebied juist interessant en uniek maakt.

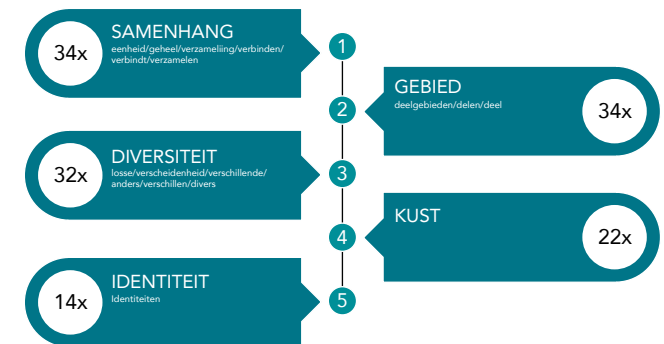
TOP 5 genoemde woorden (stelling 1)



TOP 5 genoemde woorden (stelling 2)



TOP 5 genoemde woorden (stelling 3)



'Cultuurhistorie moet in stand gehouden worden. Het is niet de bedoeling dat het Muiderslot een glazen gebouw om zich heen krijg. Zoals ik hem lees gaat het om structuren en vormen, deze moeten behouden blijven. Niet meer moderniseren.'

'De Gooise kust is een verzameling losse deelgebieden, maar ik zie de losse identiteit niet heel erg erin terug. Het moet geen postzegelarchitectuur gaan worden.'

'Het is goed zoals het is, verandering zorgt weer voor nieuwe problemen'

'Zonder actief ingrijpen gaat de natuur verloren. Ingrepen en maatregelen zijn nodig voor behoud.'

'Ontwikkeling moet gebeuren met respect, maar niet alles is heilig. Het Muiderslot kan best gebruikt worden voor een evenement, als hiermee weer geld wordt ingezameld voor het onderhoud van het Muiderslot.'

'Ik heb niet het idee dat er momenteel iets anders moet gebeuren met het beheer van de kust. Ik vind het in grote lijnen goed. De kwaliteit is nu prima voor mij.'

'Als je het gebied bekijkt heb je hele grote verschillen aan de kust: strandjes, natuurgebieden, bos, de jachthaven van Muiden, de dijk, de polders. Al die schakeringen van stukjes maken het gebied uniek.'

'Ontwikkeling gebouwen wel degelijk van belang, want stilstand is achteruitgang van gebouwen en monumenten.'

'Ik denk dat als je relevant wilt blijven als aantrekkelijk gebied, dat je met tijd mee moet gaan. Je moet dan denken aan modernisering, zoals QR-codes om de inundatie te laten zien. Zelfs het Rijksmuseum is meegegaan met de tijd. Hiermee bedoel ik geen McDonalds in het Muiderslot. Door ontwikkelen zit in nieuwe informatie. Recreatie zal hetzelfde blijven, maar het zit hem in het toevoegen van nieuwe technieken en manieren. Maar dit alles wel met respect voor de cultuurhistorie.'

'Niet alleen behouden, ook verbeteren van stilte. Bij nieuwe ontwikkelingen moet de opgave zijn om het juist te versterken.'

'Alleen noodzakelijke ingrepen en maatregelen doen in verband met het behoud van het landschap.'

'Ik zie dit eigenlijk meer als een basishouding. Je hebt nu de kans om over de kwaliteit en waarden na te denken. Heel goed nadenken over het perspectief dat je wilt. Goed bij jezelf nagaan wat kan beter. Dit is een kans om dingen te verbeteren.'

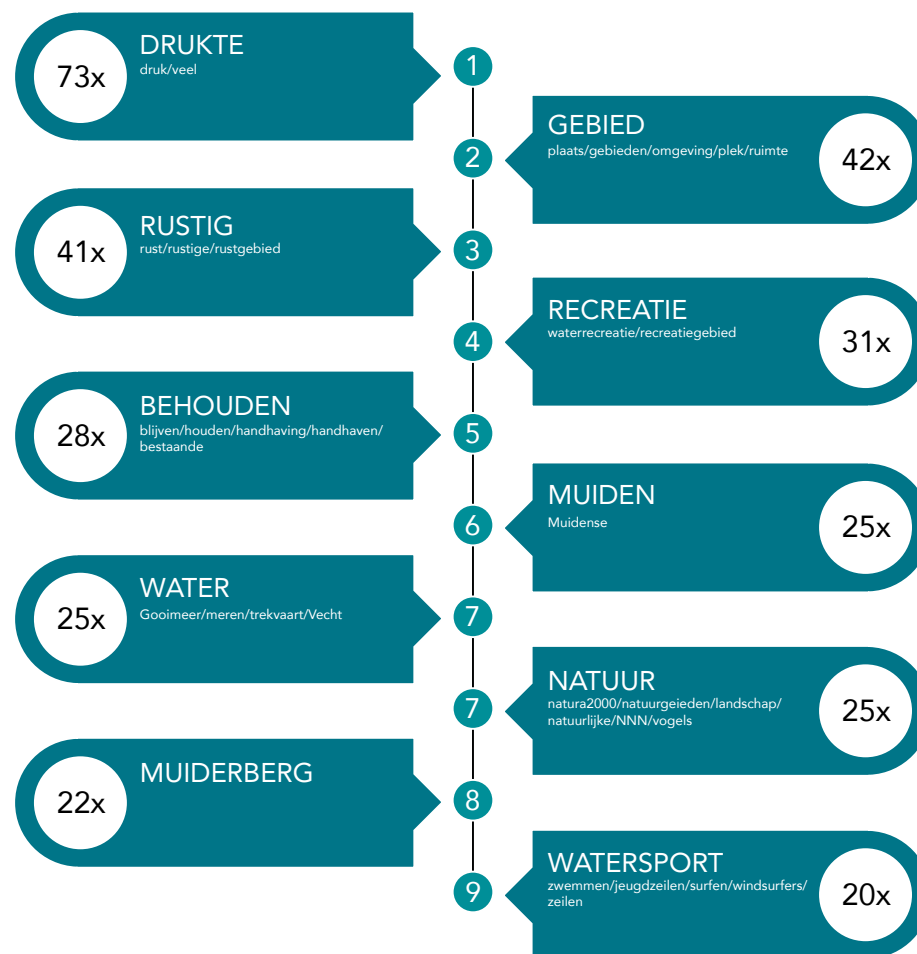


Drukke vs. rust

Bij Muiden en Muiderberg wordt recreatieve drukte ervaren rondom het water en de zeesluis. Dit wordt veelal beschreven als een gezellige drukte met een grote diversiteit aan doelgroepen. Wel wordt de grote toestroom aan auto's en de gerelateerde parkeerdruk gezien als een knelpunt. Rondom Naarden worden vooral de jachthaven en het Naarderbos als gezellig druk ervaren. De ontwikkelingen en drukte rondom speelpark Oud Valkeveen vinden de participanten uit balans met de omgeving en te druk.

Het buitengebied en de minder bekende strandjes worden over het algemeen als rustig ervaren. Dit zijn dan ook de locaties waar mensen aangeven naar toe te gaan als ze een stukje willen wandelen of fietsen. Vooral de natuur en de kleinschaligheid en ongereptheid van deze locaties wordt gewaardeerd en zou volgens de participanten moeten worden behouden.

TOP 10 genoemde woorden



'Huizen is het Las Vegas aan het Gooimeer. Laat maar doorgaan, dan blijft het aan de Gooise kust rustig.'

'Valkeveen is gezellig druk. De haven van Naarden verder ontwikkelen. Muiderberg is gezellig, kustlijn kan hier uitgebreider. We kunnen nu de auto's niet kwijt, en aanbod restaurants mag wat omhoog (vaak vol). Parkeren is echt een aandachtspunt.'

'Gezellige drukte in Muiderberg, (speed)bootjes, zwemmen, zeilwedstrijden. Er mag wat meer gehandhaafd worden op parkeren en snelheid op het water.'

'De stranden zijn mooi en waardevol, maar zouden beter onderhouden moeten worden, zeker na het maaien van het Fonteinkruid. In ogen van bewoners moeten gemeente, provincie en Rijkswaterstaat beter samenwerken.'

'Bij de oude golfbaan is bijna geen recreatie. Er gebeurt niets. Er zijn geen faciliteiten en het is niet echt toegankelijk. Dit gebied leent zich voor ontwikkeling en recreatie.'

'Houden wat mooi en goed is. Dat wil zeggen: ontzie bestaande natuurgebieden danwel wees heel voorzichtig met nieuwe initiatieven. Het is enerzijds een kwetsbaar gebied, anderzijds wonen er mensen. Heb een plan om een Gooi- en Vechtstreek tegenwicht te bieden aan het MRA-geweld. '

'De Noordpolder is de laatste buffer tussen ons gebied en Amsterdam. Het is rustig, agrarisch en met open schootsvelden van de waterlinie. Dit moet zo blijven. Geen parkeerplek realiseren, bijvoorbeeld voor het Muiderslot. Houdt het echt.'

'Een toeristische logistieke aanpak is gewenst. Dit houdt het qua verkeer binnen Muiden rustig waardoor de balans meer doorslaat naar de bewoners in plaats van de toeristen.'

'Rustig natuurgebied rond Oud Valkeveen. Het speelpark is meer dan 100 jaar oud, maar moet in balans zijn met de omgeving.'

'Rust, natuur en water! Rustgebied voor wandelaars van Huizen tot aan Naarden.'

'Bij de klifkust is het rustig, er gebeurt namelijk niets, behalve Oud-Valkeveen inclusief toegang en parkeren. Dit moet meer in balans. Belangrijk is: wie heeft hierover het meeste te zeggen? De ondernemer, de bezoekers, de omwonenden.'

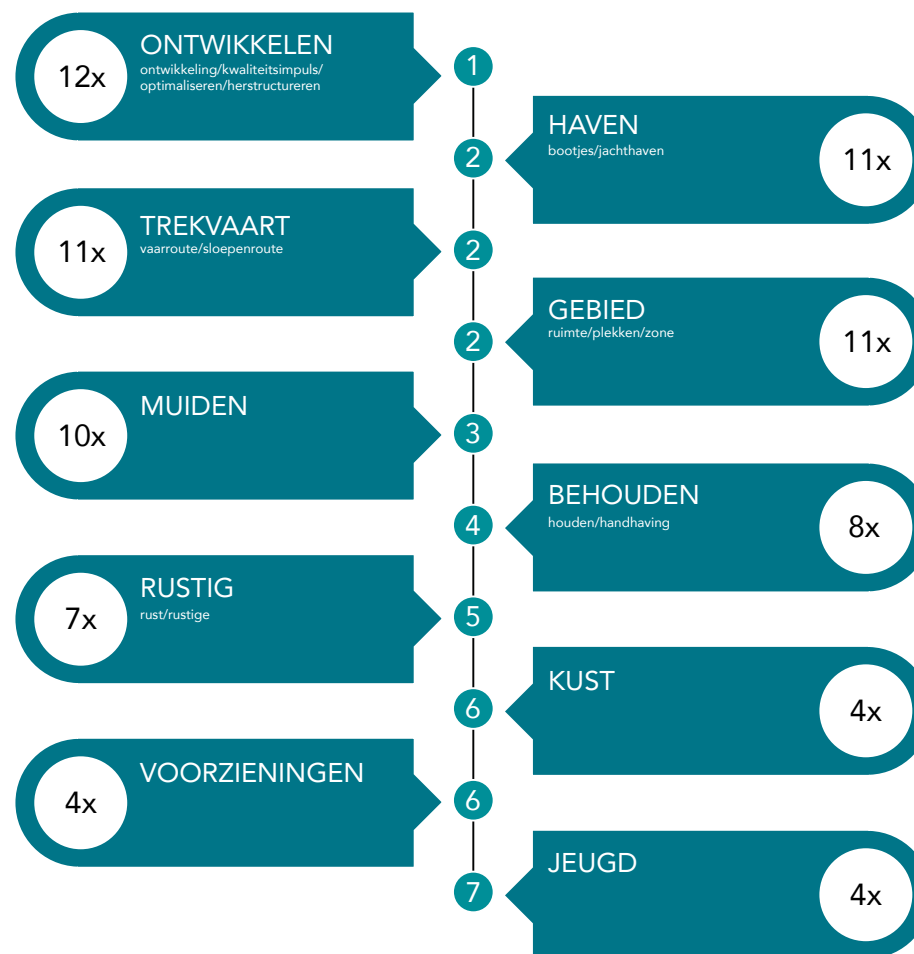


Droombeeld

Als er gekeken wordt naar het aantal keer dat een bepaald onderwerp tijdens deze werkvorm aan bod is gekomen valt het op dat de aantallen veel lager zijn ten opzichte van de hiervoor beschreven werkvormen en uitkomsten. Tijdens deze werkvorm is dan ook een grote diversiteit aan onderwerpen aan bod gekomen. Dit zal voornamelijk komen doordat tijdens deze werkvorm niet het heden maar de toekomst centraal stond en men via de afbeeldingen uitgedaagd werd om over een breed scala aan mogelijkheden na te denken.

Wanneer er nagedacht wordt over toekomstige ontwikkelingen dan worden voornamelijk kleinschalige ontwikkelingen gewaardeerd waarbij de verhouding tussen rustige en drukke gebieden belangrijk is. De meeste participanten vinden het belangrijk dat ontwikkelingen plaatsvinden op locaties die nu al drukker zijn met het oog op de rust en natuur in de rest van het gebied. Een veel besproken ontwikkeling is het optimaliseren van vaarroutes, strandjes en havens. Een voorbeeld is het optimaliseren van de sloepenroute door middel van het aanleggen van aanlegplaatsen en het analyseren en verbeteren van de knelpunten op de route, hoewel lang niet iedereen het hiermee eens is. Wanneer de hoeveelheid boten en watersporters aan de kust toe zal nemen worden aspecten als handhaving, overlast en veiligheid als belangrijk ervaren. Zoneren voor de diverse watergebruikers wordt geopperd als mogelijke oplossing.

TOP 10 genoemde woorden



'Concentreren en keuzes maken, daar waar wel wat kan ontwikkelen en waar niet met rust laten.'

'Differentiatie in de watersport is een kwaliteit, maar is ook lastig (snelheidsverschillen kunnen groot zijn). Regels en handhaving zijn lastig.'

'Ook voor de reddingsbrigade om overal goed bij te kunnen komen. Vele waterplanten vormen daarbij ook een obstakel.'

'Duidelijk aangeven waar dingen wel en niet kunnen, kies een heldere lijn en houdt dat ook vast.'

'Aantrekkelijke sloepenroute in het grote geheel bekijken en knelpunten goed onderzoeken en problemen oplossen (voordat gestart wordt met de opening van de route)'

'Versterk contrasten drukke en rustige delen, intensiveer drukke plekken (compact houden) en ontzie rustige delen. Grote verschillen maken het gebied interessant.'

'Jachthaven Naarderbos moet met de tijd meegaan, rendabel houden.'

'Kleinschalige vorm van activiteiten moeten kunnen.'

'Natuurboulevard is halfbakken ingericht, hinkt op twee gedachten. Geen goed wandelpad, waardoor verkeersstromen elkaar in de weg zitten. Keuze maken hoe te gebruiken en dan goed inrichten.'

'Fietsroute langs de kust richting Huizen optimaliseren en voorzieningen om te kunnen 'afstappen'.'

'Houdt festivals 'aan de andere kant' (Almere).'

'Jeugd meer faciliteiten aanbieden.'

'Ruimte voor diverse wateractiviteiten die voor iedereen toegankelijk zijn. Gebruik maken van grote deel ondiep water, geschikt voor gezinnen met kinderen.'

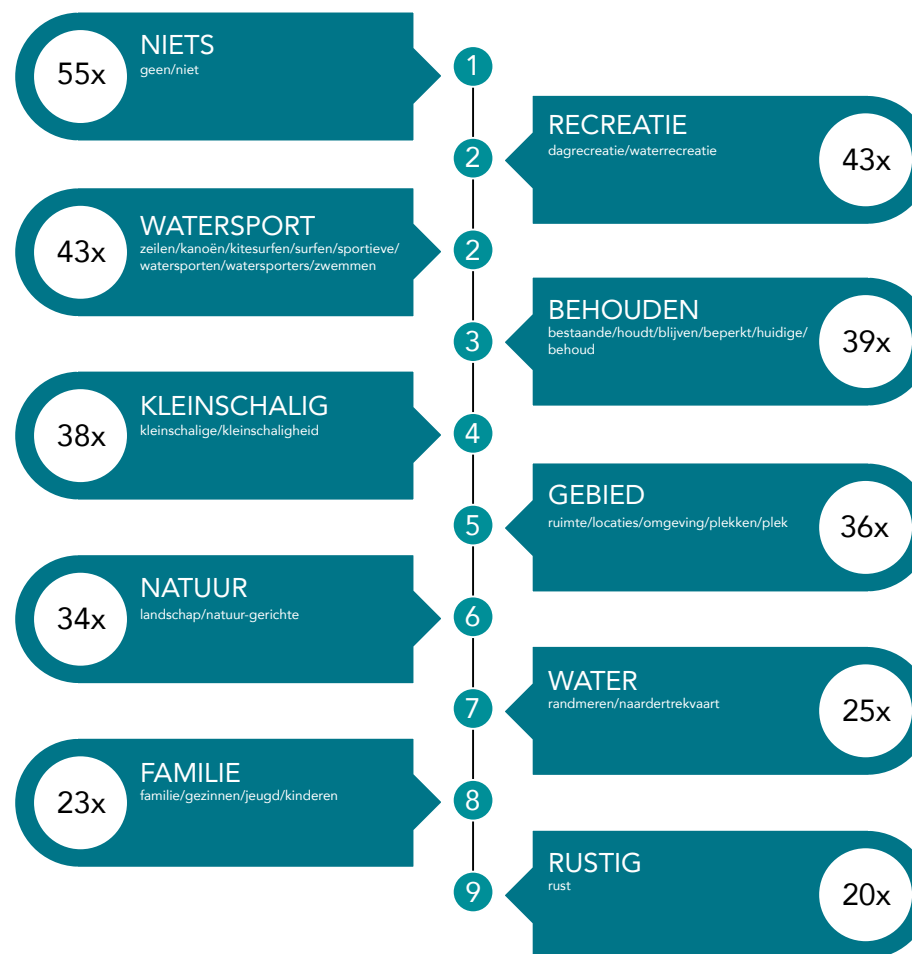
'De belangrijkste opgave is om de balans tussen de rustige en drukke gebieden te bewaren. Watersportzones zijn van belang.'



Richting geven

Bij de werkvorm “richting geven” kwam voornamelijk naar voren dat de participanten vooral geen grootschalige ontwikkelingen op het gebied van recreatieve en toeristische voorzieningen willen zien. Wel staan ze open staan voor kleinschalige ontwikkelingen die bij de identiteit van het gebied passen. Behoud van de kleinschaligheid, openheid, rust en natuurwaarden van het gebied zijn hierbij belangrijk. Recreatieve voorzieningen in de natuur zouden volgens participanten gericht moeten zijn op het beter toegankelijk en beleefbaar maken van de natuur waarbij de natuur zelf gerespecteerd en waar mogelijk versterkt wordt. Rondom het water uit dit zich in ideeën over de ontwikkeling van faciliteiten voor ongemotoriseerde watersport. Wanneer het gaat om gemotoriseerde watersport zou de focus volgens participanten op elektrische vaartuigen moeten liggen. Ook als het gaat om accommodaties zouden de participanten graag bij de schaal van het gebied passende ontwikkelingen willen zien met een niche-gericht aanbod wat past bij het gebied, bijvoorbeeld familie-gericht kamperen bij de boer, overnachten op de eilanden en drijvende accommodaties. Kleinschaligheid en de ‘Muidense maat’ komen met regelmaat terug.

TOP 10 genoemde woorden



'Lokale inwoners en gezinnen met kinderen als doelgroep. Geen toeristen die van verder (bv Amsterdam) komen. Muiderberg leent zich alleen voor kleinschaligheid.'

'Kleinschalige recreatie, prima. Geen pretparken'.

'Recreatie in de vorm van wandelen en rust. Natuurwaarden kunnen maar een bescheiden vorm van toerisme hebben.'

'Alles beperkt, zoals het nu is. Rekening houdend met de omliggende gebieden.'

'Kleinschalige hotels en vakantievilla's op bestaande locaties. Geen nieuwe bebouwing ontwikkelen. Desnoods bestaande locaties verbouwen.'

'Overnachten met families op de eilanden: overnachten op een onbewoond eiland'

'Sturen op recreatie per locatie. De locaties zijn er al en dienen geoptimaliseerd te worden. Bijvoorbeeld Muiderberg is geschikt voor families en kitesurfers.'

'Recreatie is lang niet altijd een bedreiging, al kan het soms wel voor overlast zorgen'

'Bewaar en behoud natuur en maak het toegankelijk en uitdagend.'

'Het Gooi en de vechtstreek hebben een lange en uitgebreide historie die het waard is bekend te worden gemaakt'

'Recreatie voor kinderen in het ondiepe water bij Muiderberg en Oud-Valkeveen. Actieve recreatie in Huizen en kitesurfen in Muiderberg.'

'De belangrijkste recreatievormen zijn: natuur, familie en cultuur.'

'Houdt het klein. Muidense Maat.'

Conclusie resultaten themasessies

Tijdens de themasessies is een grote diversiteit aan onderwerpen besproken. Van het heden naar de toekomst, van rust tot drukte, en dit alles door samen naar de Gooise kust te kijken. Samen zijn de kwaliteiten, knelpunten, opgaven en dromen voor de toekomst in kaart gebracht.

De participanten hebben een duidelijk beeld geschetst van de thema's waar de identiteit van het gebied voor hun uit bestaat. Met name de rust en kleinschaligheid in combinatie met de hoge natuurwaarden worden gezien als kwaliteiten van het gebied. De aanwezige diversiteit van zekere deelgebieden is ook zo'n kwaliteit. Hierbij ligt volgens de participanten de opgave om bij toekomstige ontwikkelingen de balans in het gebied te behouden.

Kansen voor de ontwikkeling van recreatieve voorzieningen worden gewaardeerd door de participanten mits kleinschaligheid centraal staat en er eerst goed gekeken wordt naar de faciliteiten die al aanwezig zijn in het gebied. Om de rust te bewaren zouden de kleinschalige ontwikkelingen volgens de participanten dan ook plaats moeten vinden op locaties waar het al wat drukker is. Op het gebied van cultuurhistorie liggen er volgens de participanten kansen om de cultuurhistorie meer beleefbaar te maken in het gebied. Ook hierbij wordt stilgestaan bij het behoud van authenticiteit van de cultuurhistorie en de mate van ontwikkeling die hierbij past.

2.4 Methode: Online enquête

Het online deel bestond uit drie onderdelen; een online enquête, een Facebookpagina en een Instagram account.

De online enquête, Facebook en Instagram is gebruikt om een groter en breder publiek te bereiken rondom de Gooise Kust, aanvullend op deelnemers van de werksessies. De enquête was toegankelijk voor iedereen en heeft een grote variatie aan respondenten getrokken. In totaal is de enquête compleet ingevuld door 154 personen.

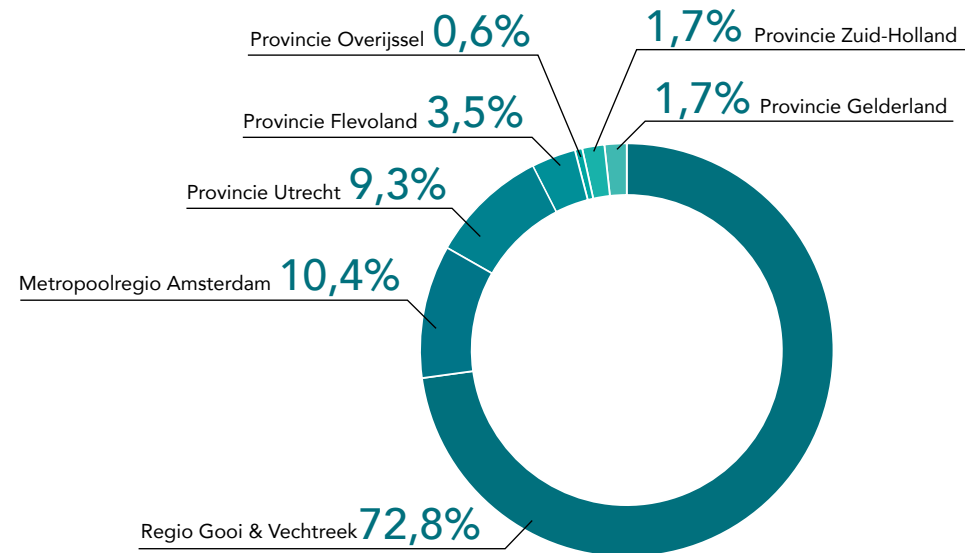
De online enquête en de bijhorende interactieve kaart hebben een maand online gestaan en zijn door de Gemeente Gooise Meren gedeeld via mail, de gemeentelijke Facebookpagina en via de Facebook en Instagram pagina's van 'Aan de Gooise Kust'. Daarnaast werd de online enquête ook aangekondigd op de website van de gemeente en in een artikel op de gemeentelijke website en in lokale nieuwsbladen.

Deze drie vragen (dezelfde als bij de werksessies) zijn gesteld:

1. Wat zijn op dit moment volgens u de belangrijkste kenmerken en kwaliteiten van de Gooise Kust? En waarom? Denk hierbij aan plekken in relatie tot de thema's water, recreatie, natuur, cultureel erfgoed en toerisme.
2. Wat zijn uw dromen voor de toekomst van de Gooise kust? En waarom? Denk hierbij aan de thema's water, recreatie, natuur, cultureel erfgoed en toerisme.
3. Wat zou u als eerste willen verbeteren? En waarom? Denk hierbij aan de thema's water, recreatie, natuur, cultureel erfgoed en toerisme.

In paragraaf 2.5 worden de resultaten van de online enquête besproken.

154 ingevulde online enquêtes





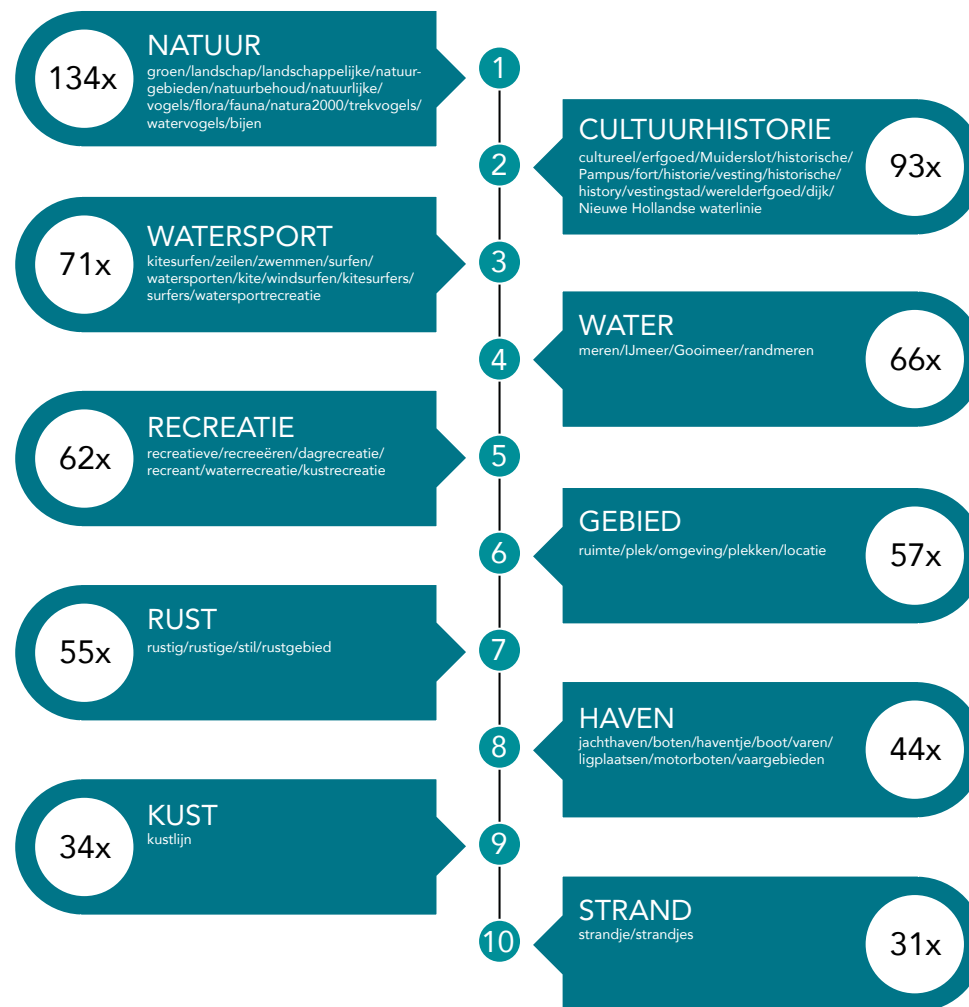
2.5 Resultaten van de enquête

De resultaten van de online enquête zijn geanalyseerd aan de hand van de drie vragen van de enquête. In de figuren hiernaast en op de volgende bladzijden zijn de meest besproken onderwerpen per vraag weergegeven.

Vraag 1: Wat zijn op dit moment volgens u de belangrijkste kenmerken en kwaliteiten van de Gooise Kust? En waarom? Denk hierbij aan plekken in relatie tot de thema's water, recreatie, natuur, cultureel erfgoed en toerisme.

In het algemeen zijn er veel kenmerken en kwaliteiten aan het gebied toegekend. Bij het antwoorden op deze vraag hebben veel respondenten de focus gelegd op het thema natuur. De natuur in het gebied wordt dan ook hoog gewaardeerd onder de respondenten. Een verdere analyse van de antwoorden die gegeven zijn in relatie tot het thema natuur laat zien dat voornamelijk de diversiteit, de ongereptheid, de rust die het gebied uitstraalt en de hoge waarde van het gebied voor vogels veel worden besproken. Ook het cultuurhistorisch erfgoed wordt gezien als een belangrijk kenmerk van het gebied. De respondenten vinden het voornamelijk belangrijk dat de historie en authenticiteit van het gebied zichtbaar blijft in het landschap. Hierbij denkt men niet alleen aan gebouwde elementen als de historische kernen, het Muiderslot en Forteiland Pampus, maar bijvoorbeeld ook aan de landschappelijke elementen die in relatie staan tot de Zuiderzee tijd. De kust wordt in het algemeen hoog gewaardeerd voor de kleinschalige recreatiemogelijkheden in, op en rondom het water. Watersporten, zoals kitesurfen, zwemmen, varen en de strandjes en havens, staat hierbij centraal.

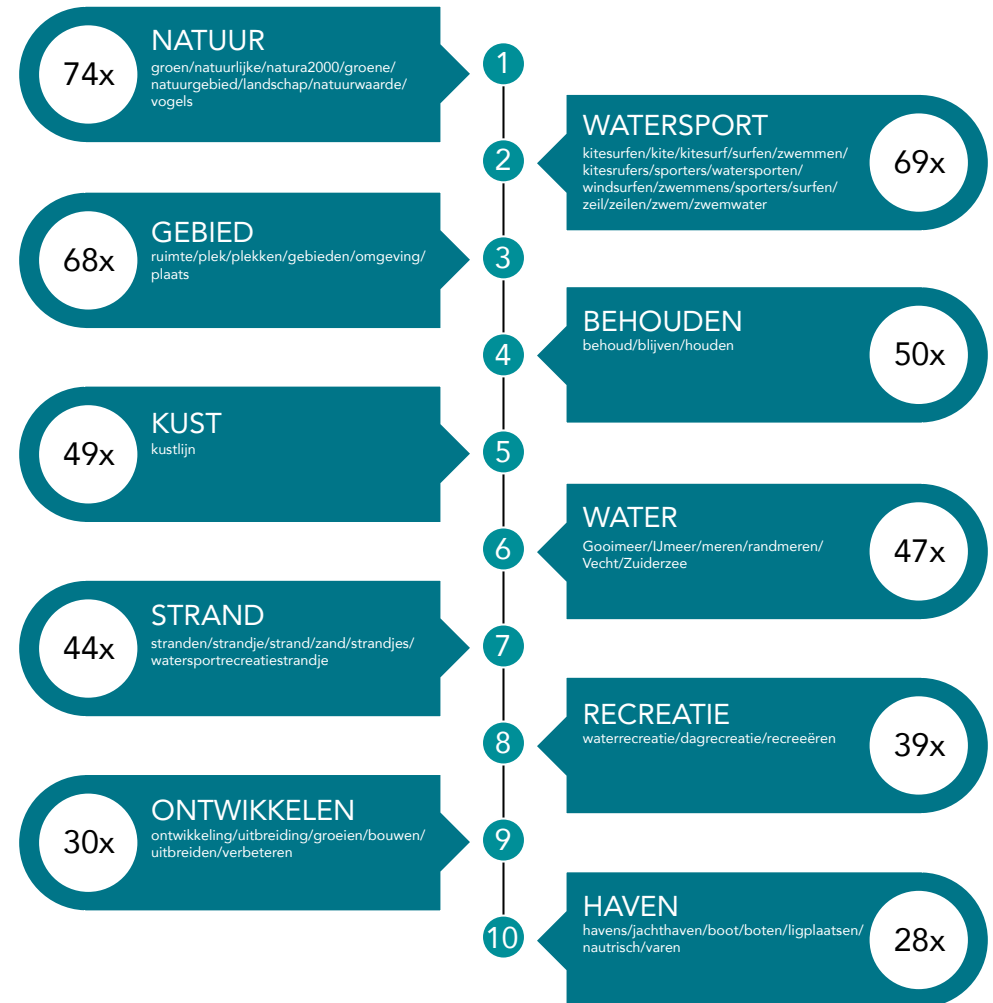
TOP 10 genoemde woorden vraag 1



Vraag 2: Wat zijn uw dromen voor de toekomst van de Gooise kust? En waarom? Denk hierbij aan de thema's water, recreatie, natuur, cultureel erfgoed en toerisme.

Wanneer er gedroomd wordt over de toekomst van de Gooise kust is vooral het behoud van het gebied zoals het nu is een terugkomend verlangen. De meest besproken onderwerpen staan dan ook vaak in relatie tot dit thema. Zo hopen de respondenten dat de natuur in het gebied zo min mogelijk wordt aangetast en waar mogelijk zelfs wordt versterkt. In relatie tot de natuur vinden de respondenten het met name belangrijk dat de rust in het gebied behouden blijft voor recreatiedoeleinden zoals wandelen en fietsen, maar ook zodat de waarden van het gebied voor vogels behouden worden. Wel zien ook veel mensen kansen voor het uitbreiden van de watersport sector, mits dit kan gebeuren met respect voor de huidige balans tussen natuur en recreatie in het gebied. Voornamelijk met het oog op watersporten zoals kitesurfen is er vraag naar meer strandjes waar bij verschillende windrichtingen gesport kan worden.

TOP 10 genoemde woorden vraag 2

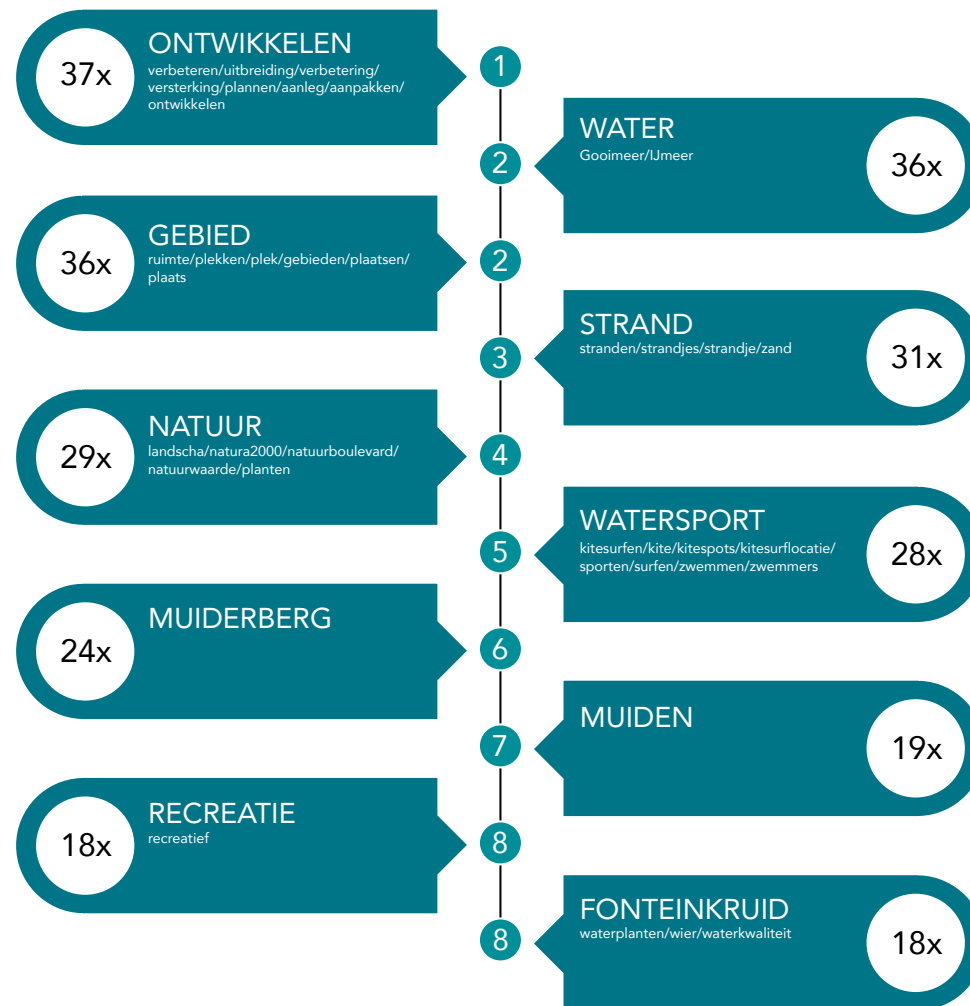


Vraag 3: Wat zou u als eerste willen verbeteren? En waarom? Denk hierbij aan de thema's water, recreatie, natuur, cultureel erfgoed en toerisme.

Als er gekeken wordt naar de verbeteringen die de respondenten op korte termijn zouden willen realiseren, dan wordt er vooral gesproken over ontwikkelingen rondom het water. De focus ligt daarbij vooral op beheermaatregelen, het verbeteren van de bereikbaarheid van de stranden en het versterken van natuurwaarden. Zo zou men graag zien dat de stranden veiliger worden voor kinderen om te spelen door de stranden schoner te houden. Ook het vaker maaien van fonteinkruid is een terugkomende wens omdat de grote hoeveelheid fonteinkruid de doorvaart voor boten en de watersportmogelijkheden belemmert. Voor Muiden wordt nog specifiek de realisatie van een kleinschalig recreatiestrandje genoemd. Specifiek voor Muiderberg worden veel bereikbaarheidsvraagstukken besproken, zoals het verbeteren van de OV-verbindingen, te smalle wegen, het scheiden van het voetgangers- en fietsverkeer op de natuurboulevard (een groene, recreatieve strook van Hollandse brug tot aan IJburg) en parkeergelegenheden bij de stranden.

Op de volgende pagina vindt u een aantal citaten uit de online enquête.

TOP 10 genoemde woorden vraag 3



'De Gooise kust heeft met zijn kuststrook van oudsher een positieve invloed op de aanwezige flora en fauna gehad. Waar vind je zo een diversiteit aan leefgebieden voor plantensoorten en waterdieren. Waterrecreatie op beperkte schaal past daar goed in'

'Het laatste stukje rustig gebied in de oververhitte as Haarlem, Amsterdam, Hilversum.'

Belangrijk vogelfourageergebied, reeën in de winter, vossen, kleine knaagdieren in de bosjes.'

'De combinatie van natuur en recreatie. In de huidige maatschappij moeten we jong en oud stimuleren om meer in de natuur in te gaan en meer te sporten. Denk hierbij aan sporten zoals zwemmen, wandelen, hardlopen, kitesurfen, windsurfen, kanoën e.d.'

'Achter het fort het strandje intact houden en of verbeteren. Het natuurbeleid 2000 naleven. Dat we weer normaal kunnen wandelen langs of op de dijk dat je ook weer normaal kan fietsen en niet platgereden wordt door wielrenners'

'Vooral de rust en natuur voorrang geven, want dat is uniek voor de regio'

'Het is een relatief ongerept stuk kustlijn met mogelijkheden tot recreatie zonder dat hierdoor de integriteit van de kust wordt aangetast.'

'Behoud van weidsheid en ruimte, rust en stilte, kleinschaligheid en historie tegenover en in contrast met de metropolitane aanwezigheid van de Amsterdam en Almere'

'Ruimte, door recreatie te ontwikkelen in de regio voorkom je onnodige verkeersbewegingen naar de kust. Watersport en recreatie zit in de Nederlandse cultuur verweven maar krijgt onvoldoende aandacht. We hebben een prachtig meren gebied maar geven het vrij veel weg aan de natuur en niet de mensen die ervan kunnen genieten. Meer recreatieplekken creëren'

"De mooie balans tussen natuur en levendig houden op grond van recreatie en toerisme."

'Kijk goed om je heen. Niet met de bril van een projectontwikkelaar maar met die van een met zijn omgeving begaan iemand. Wat is er al onherstelbaar beschadigd en wat kunnen we nog doen om onze leefomgeving in stand te houden, sterker nog: te verbeteren'

'Waterplanten verwijderen. Het is levensgevaarlijk. Verder ontwikkelen watersport heeft geen zin als dit probleem niet eerst wordt aangepakt.'

'Dat er meer gerecreëerd kan worden aan de kust. Het is nu wel heel beperkt tot enkele plekken.'

'Toeristisch en recreatief zeer attractief gebied voor toeristen. Wandelen, fietsen, varen en genieten in een historisch, ecologisch en landschappelijk attractieve, gevarieerde en interessante omgeving'

'Meer plekken om te mogen kitesurfen, omdat de kust daar veel geschikte plekken voor heeft, en het vorm van recreatie is die weinig overlast oplevert.'

'Ik hoop dat er zo min mogelijk veranderd en dat de natuur en rust versterkt worden.'

'De historische zeedijk en de karakteristieke havenmonding van Muiden met zijn fort en kasteel zijn historisch erfgoed. De haven van Muiden is oorspronkelijk en biedt veel historische potentie.'

'Een belangrijk kenmerk is dat er VEEL kustlijn is, waardoor er een aantal potentiële parels te ontwikkelen zijn waar recreatie kan plaatsvinden. Afgewisseld met het groen wat er al is.'

'Er is al weinig plek voor natuur in Nederland. De aanwezige natuur moet behouden blijven, maar wel beter toegankelijk zijn. De zeilvereniging biedt jong en oud de kans om vanaf het water het gebied te verkennen. Vanaf het land zijn er maar beperkte mogelijkheden om bij de kust te komen.'

'Behoud! Laten we proberen de historische dijken met hun natuurlijke 'wetlands' zoveel mogelijk als groen- en natuur te behouden.'

'Duidelijke keuzes: liever intensiever maken wat al bestaat, dan overal van alles wat.'

Conclusie resultaten online enquête

De respondenten hebben in de online enquête een duidelijk beeld geschetst van de diversiteit aan verschijnings- en gebruiksvormen van de Gooise kust. De diversiteit van het gebied wordt door de respondenten veelal gezien als een kwaliteit waarbij echter wel de opgave aangekaart wordt om de rust en identiteit van het gebied te behouden. Zoals in de quotes te lezen is ervaren de respondenten het gebied als een rustig, weids en ongerept waarbij de druk van het omliggende metropolitane gebied als aandachtspunt genoemd wordt. Kansen voor ontwikkeling worden vaak in een lijn genoemd met het behouden van de balans en kleinschaligheid in het gebied.

Er is een hoge waardering voor de grote hoeveelheid natuur in het gebied. Men maakt hier graag gebruik van om in alle rust te recreëren en ziet ook zeker de waarden van het gebied voor vogels en andere diersoorten. Ook de cultuur historie wordt veel besproken waarbij behoud en de kansen om het beleefbaar en zichtbaar te maken in het landschap centraal staan. Op het gebied van waterrecreatie zien de respondenten vooral kansen voor het realiseren van strandjes en meer mogelijkheden voor de watersport.

Offline en online participatie resultaten

Tijdens de offline en online participatie hebben de participanten op verschillende manieren hun input gegeven over de kwaliteiten, opgave, knelpunten en kansen van de Gooise kust. Offline en online zijn verschillende werkvormen toegepast. Toch zijn er veel overeenkomsten tussen de offline en online uitkomsten. Zo wordt de identiteit van het gebied tijdens beide participatievormen vaak besproken in relatie tot de rust, natuur, ongereptheid en kleinschaligheid van het gebied en ligt de focus daarbij op behoud. Ook werd er bij beiden participatievormen gesproken over de druk die de participanten ervaren vanuit het omliggende stedelijk gebied op de Gooise kust.

Bij de online participatievormen hebben de participanten vaak langer gesproken over een thema waarin zij zelf het meest geïnteresseerd zijn. Dit was mogelijk omdat er algemenere vragen gesteld werden dan tijdens de offline werkvormen. Hierdoor werden er online specifiekere thema's besproken, zoals het belang van bijen voor de natuur en leefbaarheid in het gebied, en werd er in het algemeen veel meer over natuur gesproken. Watersport, en dan met name kitesurfen, werd veel besproken in relatie tot mogelijke ontwikkelingen voor de toekomst.

In het volgende hoofdstuk worden de resultaten van de participatie besproken aan de hand van de volgende overkoepelende categorieën: kwaliteiten, opgaven, kansen en knelpunten.



3

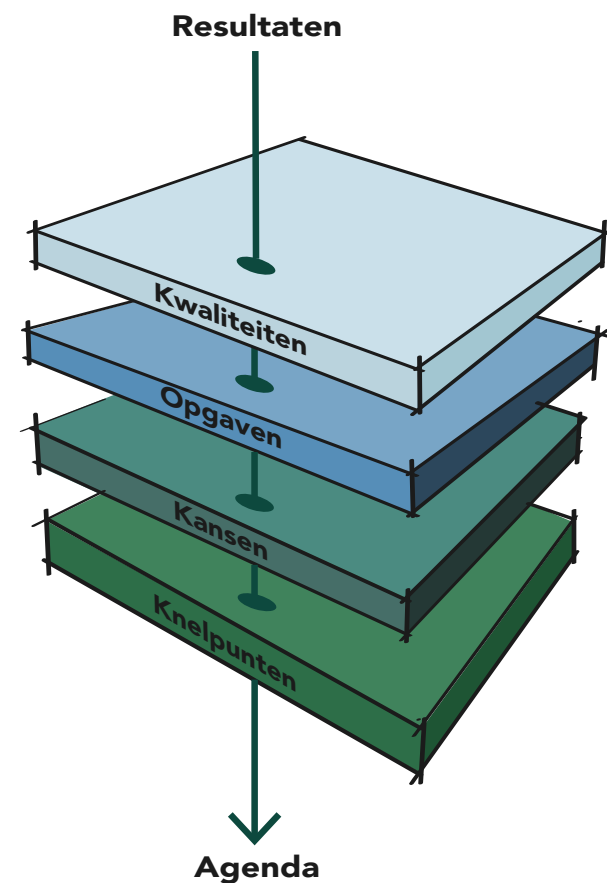
Van tekst naar kaart Analyse

3.1 Inleiding

Tijdens de online enquête en de themasessies is er veel informatie opgehaald. Deze informatie is geanalyseerd op basis van de in hoofdstuk 1 genoemde systematiek met kwaliteiten, opgaven, kansen en knelpunten. Per thema is in dit hoofdstuk een analyse gemaakt op basis van de input vanuit de participatie.

- *Kwaliteiten*. De Gooise Kust wordt gezien als een gebied vol kwaliteiten. Voor het ontwikkelen van een aantrekkelijke kust dienen deze kwaliteiten volgens de participanten te worden behouden en/of benut. Kwaliteiten komen veel overeen met voor de participanten bijzondere plekken met een persoonlijk verhaal. De bijzondere plekken hebben een eigen kaart, in de bijlage.
- *Opgaven*. Door de participanten is aangegeven dat er verschillende opgaven in het gebied spelen waar aan gewerkt moet worden. Deze zullen aangepakt moeten worden.
- *Kansen*. Er liggen volgens de participanten verschillende te pakken kansen in het gebied om de Gooise Kust te ontwikkelen en verbeteren en daarmee kwaliteiten te behouden en versterken.
- *Knelpunten*. Wanneer de thema's kwaliteiten, opgaven en kansen over elkaar heen worden gelegd, is te zien dat er verschillende tegenstrijdigheden tussen deze thema's ontstaan. Het is volgens de participanten van belang dat deze knelpunten worden opgelost of worden voorkomen dat ze ontstaan.

Op de volgende kaarten is de inbreng van de participanten weergegeven. De kaarten laten hiermee de informatie zien die is opgehaald tijdens de sessies en door middel van de enquête. De kaarten laten dus geen huidige situatie, huidig of toekomstig beleid zien, maar enkel de inbreng uit de participatie. Voor de totstandkoming van de toekomstvisie voor de Gooise Kust zijn de volgende paragrafen erg waardevol. De kwaliteiten, opgaven, kansen en knelpunten zijn op kaart weergegeven. Deze kaarten zijn gebaseerd op de inbreng van de participanten. De kaarten bieden inhoudelijke aandachtspunten voor de volgende stap, de visievorming, en voor de specifiekere inhoud daarvan.



3.2 Kwaliteiten

Tijdens de werksessies en in de enquêtevragen is gevraagd om kwaliteiten van het gebied te benoemen. De antwoorden zijn samengevat in deze paragraaf. Tegelijkertijd hebben veel participanten ook voor hen persoonlijke bijzondere plekken aangegeven, die met regelmaat overeen kwamen met de benoemde kwaliteiten, maar die soms ook persoonlijker van aard waren. Voor de bijzondere plekken is daarom een aparte kaart gemaakt die in de bijlage is opgenomen. De Gooise Kust is een gebied met een grote variatie aan landschappen. Deze variatie wordt door de participanten als een grote kwaliteit van het gebied gezien.

Het water als verbindend element

Het IJmeer en het Gooimeer maken de kustlijn tot een geheel. Het weidse uitzicht is een kwaliteit die erg gewaardeerd wordt. De toegankelijke stranden en de rietkragen langs de kustlijn zijn belangrijke kwaliteiten die de recreatieve beleving van het water en de natuurwaarden in het gebied verhogen.

De randmeren zijn niet alleen een verbindende factor, maar zijn ook erg waardevol als recreatiegebied voor bewoners en bezoekers. De strandjes, watersportmogelijkheden, jachthavens en aanlegplaatsen maken de kust toegankelijk. Watersportmogelijkheden zoals (kite)surfen en zeilen worden als belangrijke kwaliteiten gezien.

De eilandjes in de randmeren worden ook als een belangrijke kwaliteit gezien. Zowel de natuurwaarden als de recreatieve mogelijkheden van deze eilandjes worden gewaardeerd.

De Zeedijk als verbindend element

Een ander belangrijk cultuurhistorisch element in het gebied is de oude Zeedijk.

Deze beschermde het gebied vroeger tegen de Zuiderzee en is vandaag de dag nog goed herkenbaar in het landschap. De dijk wordt gezien als een belangrijk cultuurhistorisch element en verbindt de diverse deelgebieden van de Gooise Kust. De deels parallel lopende Hierbij Zuiderzeeroute doorkruist en verbindt het gebied en wordt regelmatig genoemd.

Oostelijk deel

In het oosten van het gebied is het cultuurhistorisch waardevolle stuwwallenlandschap met klifkust, bossen en heidevelden afgewisseld met landouw, zandafravingen, landgoederen en de aflopende Utrechtse Heuvelrug belangrijk. Met name de mogelijkheden tot wandelen en fietsen vinden de participanten positief.

Westelijk deel

De kwaliteiten van het westelijk deel van de Gooise Kust worden gekenmerkt door de veenverkavelingsstructuur, de Vecht en het waardevolle natuurgebied het Naardermeer. Tussen de Hollandse Brug en IJburg bevindt zich de natuurboulevard. De biodiversiteit is hoog. Het natuurlijke karakter met veel flora en fauna in combinatie met de rust en ruimte van de landschappen worden als een waardevolle kwaliteit gezien.

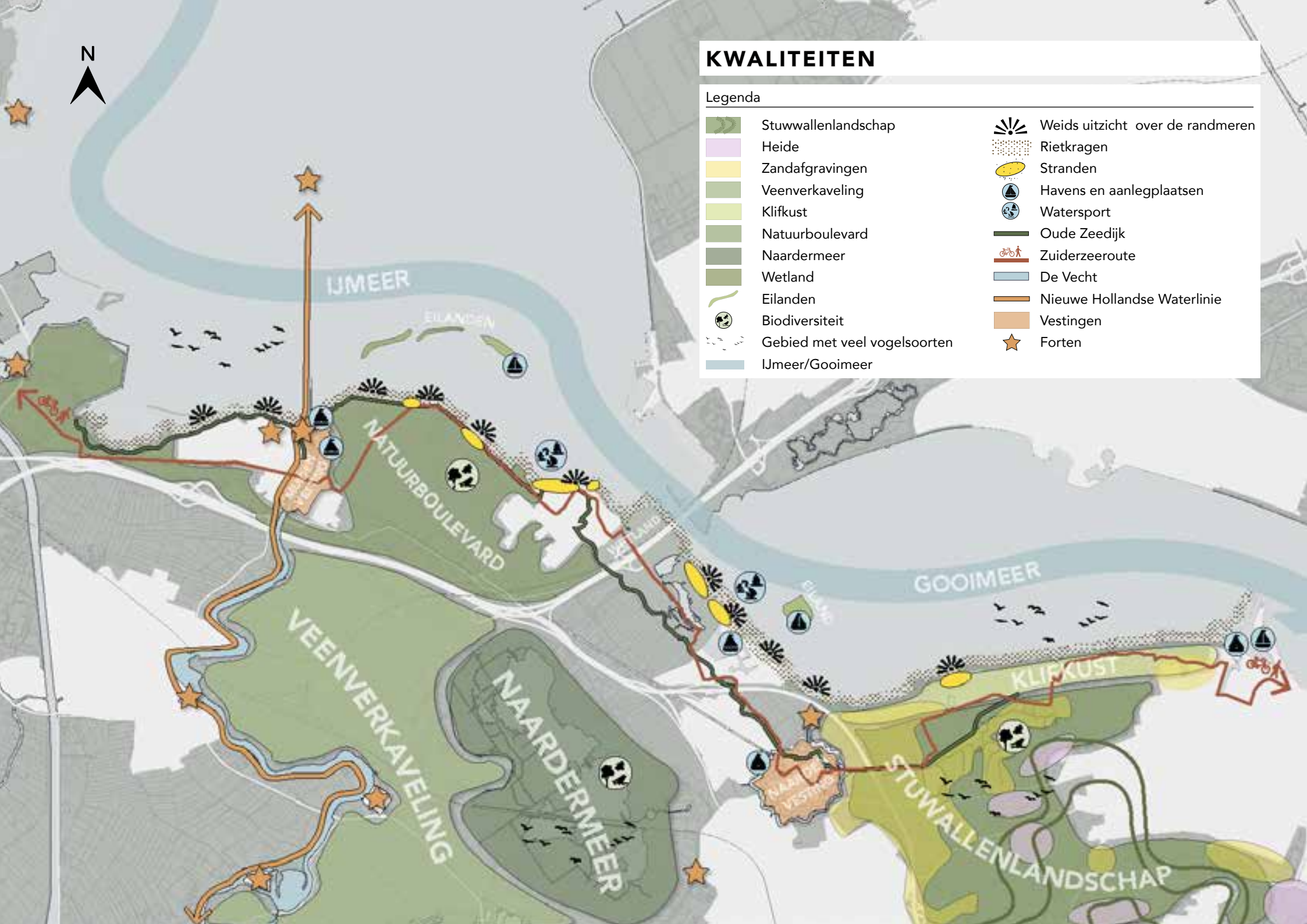
Het gebied wordt ook als cultuurhistorisch waardevol beschouwd. De voor UNESCO-werelderfgoed voorgedragen Nieuwe Hollandse Waterlinie heeft een hoofdrol. De oude vestingen van Naarden en Muiden worden hoog gewaardeerd, evenals de verschillende forten zoals de Westbatterij bij Muiden. Dit in combinatie met het Muider slot is voor de participanten een grote cultuurhistorische kwaliteit.



KWALITEITEN

Legenda

	Stuwwallenlandschap		Weids uitzicht over de randmeren
	Heide		Rietkragen
	Zandaafgravingen		Stranden
	Veenverkaveling		Havens en aanlegplaatsen
	Klifkust		Watersport
	Natuurboulevard		Oude Zeedijk
	Naardermeer		Zuiderzeeroute
	Wetland		De Vecht
	Eilanden		Nieuwe Hollandse Waterlinie
	Biodiversiteit		Vestingen
	Gebied met veel vogelsoorten		Forten
	IJmeer/Gooimeer		



3.3 Opgaven

De Gooise Kust is een gebied dat zich volgens de participanten kenmerkt door een variatie aan onderscheidende kernen en deelgebieden, (gezellige) drukte, rust en ruimte. De participanten ervaren toenemende recreatieve/toeristische drukte, die in goede banen geleid moet worden. Fietsrecreatie is hiervan een belangrijk onderdeel. Het gebied rond de natuurboulevard moet heringericht worden zodat het fietsverkeer en wandelaars elkaar niet meer in de weg zitten.

Recreatie

Recreatie gebeurt aan de Gooise Kust veelal in en rondom het water. Op mooie zomerse dagen zijn de strandjes druk. Met ontwikkeling van de Krijgsman en Bloemendalerpolder neemt dit naar verwachting toe. Het is dan ook een opgave om de drukte te faciliteren en bijvoorbeeld de stranden uit te breiden en meer plek te bieden aan zowel de lokale bewoners als de recreanten van buiten het gebied. Een belangrijke opmerking hierbij is wel dat men de natuurlijke oevers van de Gooise Kust zoveel mogelijk wilt behouden.

De stranden aan de Gooise Kust worden gebruikt voor de watersport, met name het strand en water rondom Muiderberg is populair. Om de watersport ook in de toekomst aantrekkelijk te houden en mogelijk te kunnen uitbreiden is volgens de participanten een watersportzonerings nodig. Deze zonering scheidt actieve en passieve watersporten zodat ze elkaar niet in het vaarwater zitten.

Om waterrecreatie en watersport aan de Gooise Kust te ontwikkelen is volgens de participanten ook de (her)ontwikkeling van de havens een aandachtspunt. De ontwikkeling van de watersport aan de Gooise Kust is daarnaast afhankelijk van de kwaliteit van het (vaar)water. Fonteinkruid belemmert de watersport momenteel en de verlanding van de randmeren zorgt in de zomer voor ondiepte. Dit is volgens de participanten een Aandachtspunt.

Een groot terrein dat momenteel niet wordt gebruikt, is het terrein van de voormalige Golfbaan. De participanten vinden het heropenen of herontwikkelen van de Golfbaan bij het Naarderbos aan belangrijke opgave.

In het westen van het gebied bevindt zich Oud Valkeveen. Dit kinderspeelpark lijkt zich langzaam verder uit te breiden, waardoor de natuurlijke omgeving in het gedrang komt. De participanten zien het als opgave dit te beperken en om een 'Efteling-achtig' park te voorkomen.

Bereikbaarheid en toegankelijkheid

De bereikbaarheid van de Gooise Kust met de auto en het openbaar vervoer blijkt ook een belangrijke opgave. De participanten zouden graag betere openbaar vervoer verbindingen zien. Dit mogelijk ook in combinatie met parkeerplaatsen buiten de bebouwde kom. De parkeerdruk is op verschillende plekken in het gebied (te) hoog. Een andere genoemde mogelijkheid om de bereikbaarheid van het gebied te vergroten is een pontverbinding met Amsterdam.

Een andere opgave in het gebied rondom Valkeveen is de toegankelijkheid. Zo zijn de ruiterspaden beperkt aanwezig. O.a. met uitbreiding hiervan maak je het gebied toegankelijker voor meerdere type recreanten. Dit geldt ook voor het al dan niet bevaarbaar maken van de Naardertrekvaart. De meningen van de participanten zijn hierover verdeeld: een rondje varen in het gebied versus veel brugopeningen en overlast voor omwonenden.



















Evenwichtig

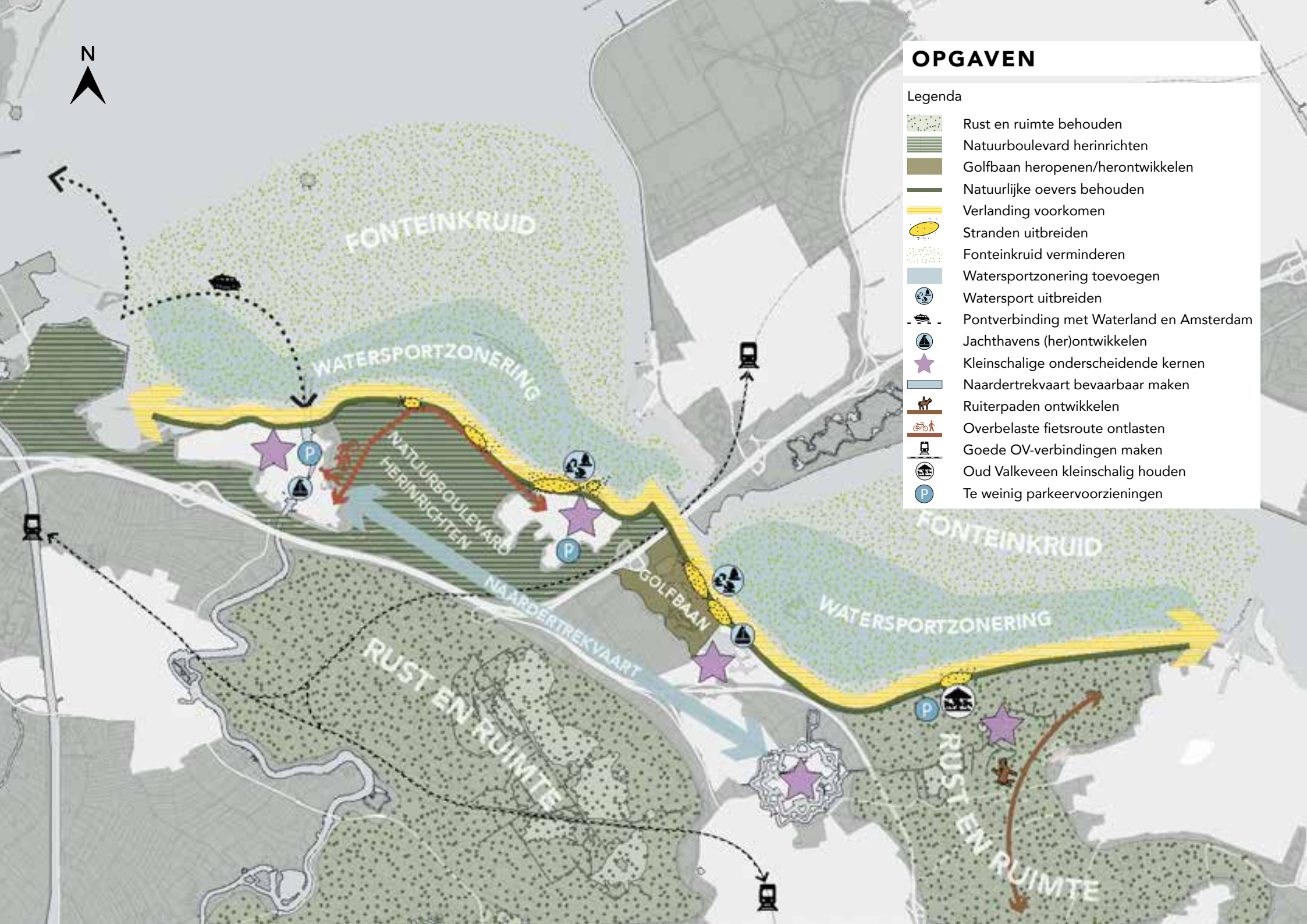
Bij bovenstaande opgaven staat een woord centraal: balans. Er moet sprake zijn van een evenwicht tussen de belangen van bewoners en bezoekers en tussen mens en natuur. Recreatie en toerisme zijn belangrijk voor de lokale ondernemers, maar wel tot op zekere hoogte.



OPGAVEN

Legenda

-  Rust en ruimte behouden
-  Natuurboulevard herinrichten
-  Golfbaan heropenen/herontwikkelen
-  Natuurlijke oevers behouden
-  Verlanding voorkomen
-  Stranden uitbreiden
-  Fonteinkruid verminderen
-  Watersportzoning toevoegen
-  Watersport uitbreiden
-  Pontverbinding met Waterland en Amsterdam
-  Jachthavens (her)ontwikkelen
-  Kleinschalige onderscheidende kernen
-  Naardertrekvaart bevaarbaar maken
-  Ruiterpaden ontwikkelen
-  Overbelaste fietsroute ontlasten
-  Goede OV-verbindingen maken
-  Oud Valkeveen kleinschalig houden
-  Te weinig parkeervoorzieningen



3.4 Kansen

Participanten hebben kansen benoemd voor de ontwikkeling of verbetering van het gebied. Het IJmeer en Gooimeer zijn een belangrijke verbindende factor aan de Gooise Kust. Het is dan ook een kans om deze verbindende factor te gebruiken om de identiteit als kustgebied te versterken.

In, op en aan het water

Het IJmeer en het Gooimeer zijn een belangrijke verbindende factor. Dit biedt kansen voor ontwikkeling. De watersport is hier een belangrijk kenmerk van. Het uitbreiden van de watersport en de watersportzonering bieden kansen om het water beter te gebruiken en het water toegankelijk te maken voor meer vormen van watersport. Op een veilige manier. Het creëren en/of openstellen van stranden voor kitesurfen bij verschillende windrichtingen is een kans die wordt benoemd. Een andere vorm van watergebruik die is genoemd is zwemmen en het creëren van toegankelijk zwemwater (bijvoorbeeld bij de strandjes).

De eilanden in het water zijn volgens de participanten geschikt voor kleinschalige recreatieve ontwikkelingen zoals anker- en zwemplaatsen, maar ook voor natuurontwikkeling. Nu vindt dit al plaats, maar door meer beheer en handhaving zou de kwaliteit volgens de participanten toenemen.

Om de verschillende vormen van watersport voor iedereen mogelijk te maken ligt er ook een kans voor het (her)ontwikkelen van de havens. Door deze te (her)ontwikkelen kunnen er kleinschalige voorzieningen worden toegevoegd en is er een kans om meer ligplaatsen in het gebied aan te bieden. Hierbij zijn de diverse havens complementair aan elkaar. Belangrijk hierbij is aandacht voor de toegankelijkheid van de havens, o.a. door het inperken van het fonteinkruid.

Op het land

Een belangrijk gebied waar de participanten veel kansen zien is de (voormalige) golfbaan. De heropening of herontwikkeling van deze locatie biedt mogelijkheden om de recreatieve functie van het de Gooise kust te versterken.

Een landschap dat kenmerkend is voor de Gooise Kust is de klifkust. Dit landschap met cultuurhistorische en natuurwaarden is momenteel beperkt bereikbaar. Dit is aan de ene kant een reden van de hoge waardering: het is er rustig en de natuur is goed beleefbaar. Tegelijkertijd is het een kans om de kliffen aan de kust beter bereikbaar te maken zodat deze beter ervaren kunnen worden. Hierbij is het van belang dat het gebied toegankelijker wordt voor wandelaars en fietsers. De beleefbaarheid van het landschap wordt groter. Hierbij geldt dat 'balans' tussen rust en recreatie een belangrijk aandachtspunt is.















Het natuurlijke karakter is iets dat de participanten graag behouden in het gebied. Er ligt een kans om dit te versterken, bijvoorbeeld door het creëren van meer natuurlijke oevers, het herinrichten van de natuurboulevard en het maken van een natuurverbinding tussen het IJmeer en Naardermeer.

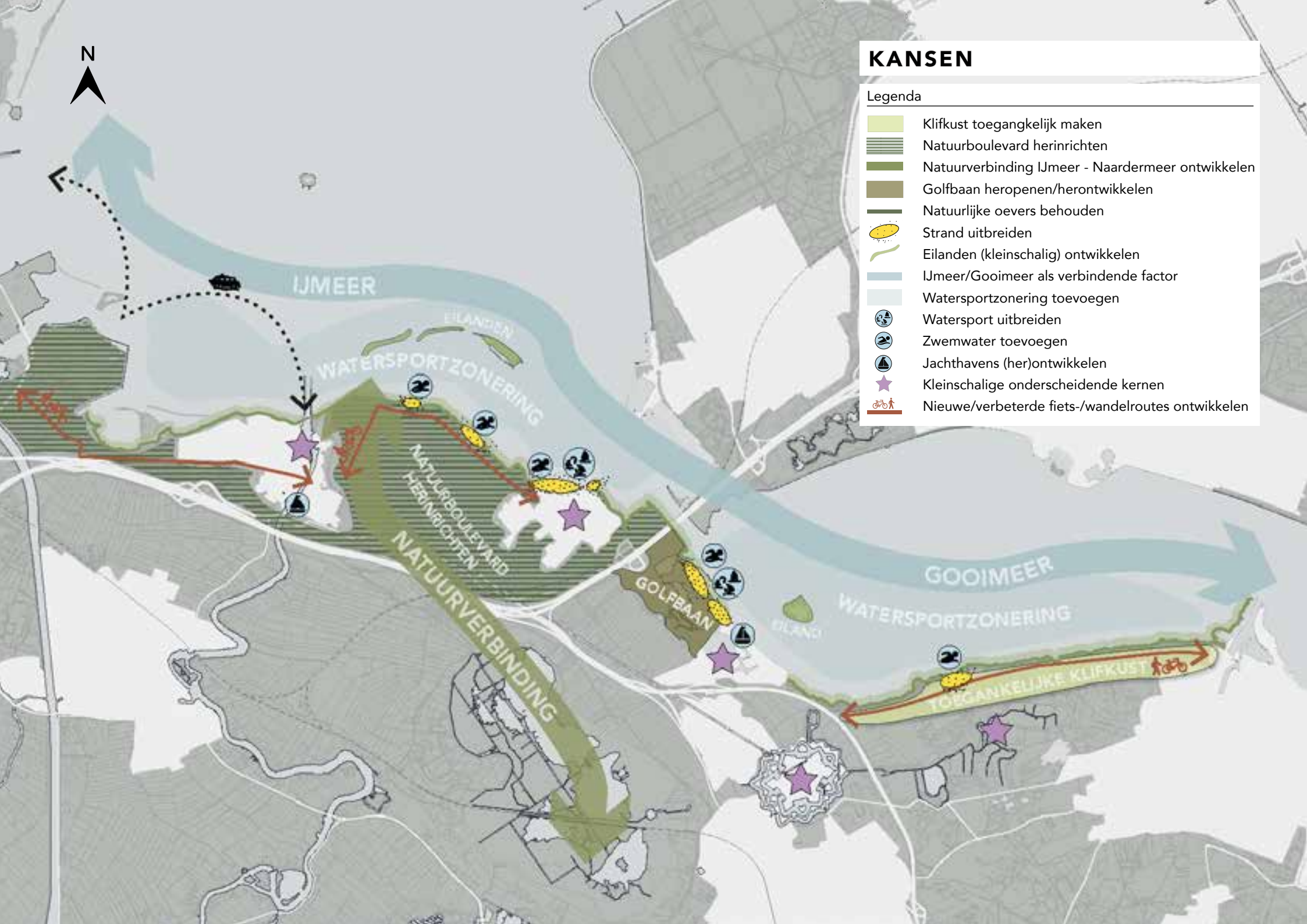
De kleinschaligheid is een belangrijk kenmerk van het gebied. De Gooise kust wordt door de participanten omschreven als het laatste stukje rustig en kleinschalig gebied in een verstedelijkt landschap. Dit maakt de Gooise kust onderscheidend en uniek. Het behoud hiervan in relatie tot het omliggende gebied biedt mogelijkheden voor het ontwikkelen (en daarmee behouden) van een uniek landschap voor (water)recreatie en toerisme. Kleinschaligheid van ontwikkelingen en balans tussen rust en faciliteiten binnen het gebied zijn hierbij belangrijk.



KANSEN

Legenda

-  Klifkust toegankelijk maken
-  Natuurboulevard herinrichten
-  Natuurverbinding IJmeer - Naardermeer ontwikkelen
-  Golfbaan heropenen/herontwikkelen
-  Natuurlijke oevers behouden
-  Strand uitbreiden
-  Eilanden (kleinschalig) ontwikkelen
-  IJmeer/Gooimeer als verbindende factor
-  Watersportzoning toevoegen
-  Watersport uitbreiden
-  Zwemwater toevoegen
-  Jachthavens (her)ontwikkelen
-  Kleinschalige onderscheidende kernen
-  Nieuwe/verbeterde fiets-/wandelroutes ontwikkelen



3.5 Knelpunten

In de vorige paragrafen zijn verschillende kwaliteiten, opgaven en kansen weergegeven. Deze zijn soms tegenstrijdig aan elkaar. De knelpunten die aan het licht zijn gekomen, worden in deze paragraaf benoemd.

Rust en ruimte versus recreatie en toerisme

Een mogelijke ontwikkeling aan de Gooise Kust is de groei van toerisme en recreatie. Participanten gaven aan dat in hun ogen deze ontwikkeling vaak in strijd is met natuurwaarden of het behoud van cultuurhistorie. Toerisme en recreatie heeft ruimte nodig, maar natuur en cultuurhistorie ook. Ze zien de ontwikkeling van toerisme en recreatie dan ook als knelpunt in natuurgebieden en gebieden met een cultuurhistorische waarde, die juist van waarde zijn vanwege rust en ruimte.

De natuurboulevard is volgens de participanten een belangrijk gebied dat de recreatieve druk voelt. Met name toenemend recreatieverkeer gaat niet altijd goed samen met de natuur in de omgeving.

Watersport versus natuur en fonteinkruid

De Gooise Kust is een belangrijk gebied voor watersporters. De watersporters willen het water zoveel mogelijk gebruiken voor recreatieve activiteiten. Het fonteinkruid dat in het water groeit zorgt ervoor dat watersporten op sommige plekken niet goed mogelijk is. Natuurliefhebbers waarderen daarentegen het fonteinkruid, mede omdat het watervogels aantrekt. Het fonteinkruid zorgt indirect voor rust aan de Gooise kust doordat bepaalde delen van het water langs de kust minder toegankelijk zijn voor watersporters. Deze twee onderwerpen vragen bewuste keuzes.

Een knelpunt met betrekking tot waterrecreatie en toerisme is de bevaarbaarheid van de Naardertrekvaart. Diverse participanten zijn voor of juist tegen de bevaarbaarheid. Argumenten voor gaan over vergroting bevaarbaar water, argumenten tegen gaan over overlast van schepen en brugopeningen.

Havens

Om het gebied aantrekkelijk te houden voor watersport is de (her) ontwikkeling van de havens door participanten een belangrijk thema. Hier zijn niet alle participanten het mee eens. Sommige participanten zien de ontwikkeling van de havens het liefst ingeperkt. De diverse havens die aan de Gooise Kust aanwezig zijn, vullen elkaar aan qua doelgroep (kielschepen, sloepen, e.d.). Ook de haven van Huizen is aanvullend. De toegankelijkheid van de havens en de bevaarbaarheid van het Gooimeer en het IJmeer vanwege het fonteinkruid is benoemd als knelpunt.

Auto's, parkeren en bereikbaarheid

De participanten geven aan dat er te weinig parkeerplaatsen zijn in het gebied. Er zullen nieuwe parkeerplaatsen ontwikkeld moeten worden om het bestaande en toekomstige verkeer op te kunnen vangen. Betere OV-verbindingen zorgen mogelijk ook voor minder auto's in het gebied. Het aantal toeristen en recreanten wil men beheersbaar en in balans houden. Het ontwikkelen van nieuwe parkeerplaatsen trekt in hun ogen juist meer toeristen. Er zal een balans gevonden moeten worden tussen het oplossen van de parkeerdruk, OV-toegankelijkheid en het beperken van het aantal bezoekers.









Oud Valkeveen is een gebied dat de parkeerdruk ook ervaart. Het speelpark ontwikkelt zich volgens een deel van de participanten als pretpark. Verdere uitbreiding van (parkeergelegenheid bij) het speelpark is vanuit het perspectief van de participanten gewenst. In hun ogen is dit in strijd met de rust en ruimte in het gebied.

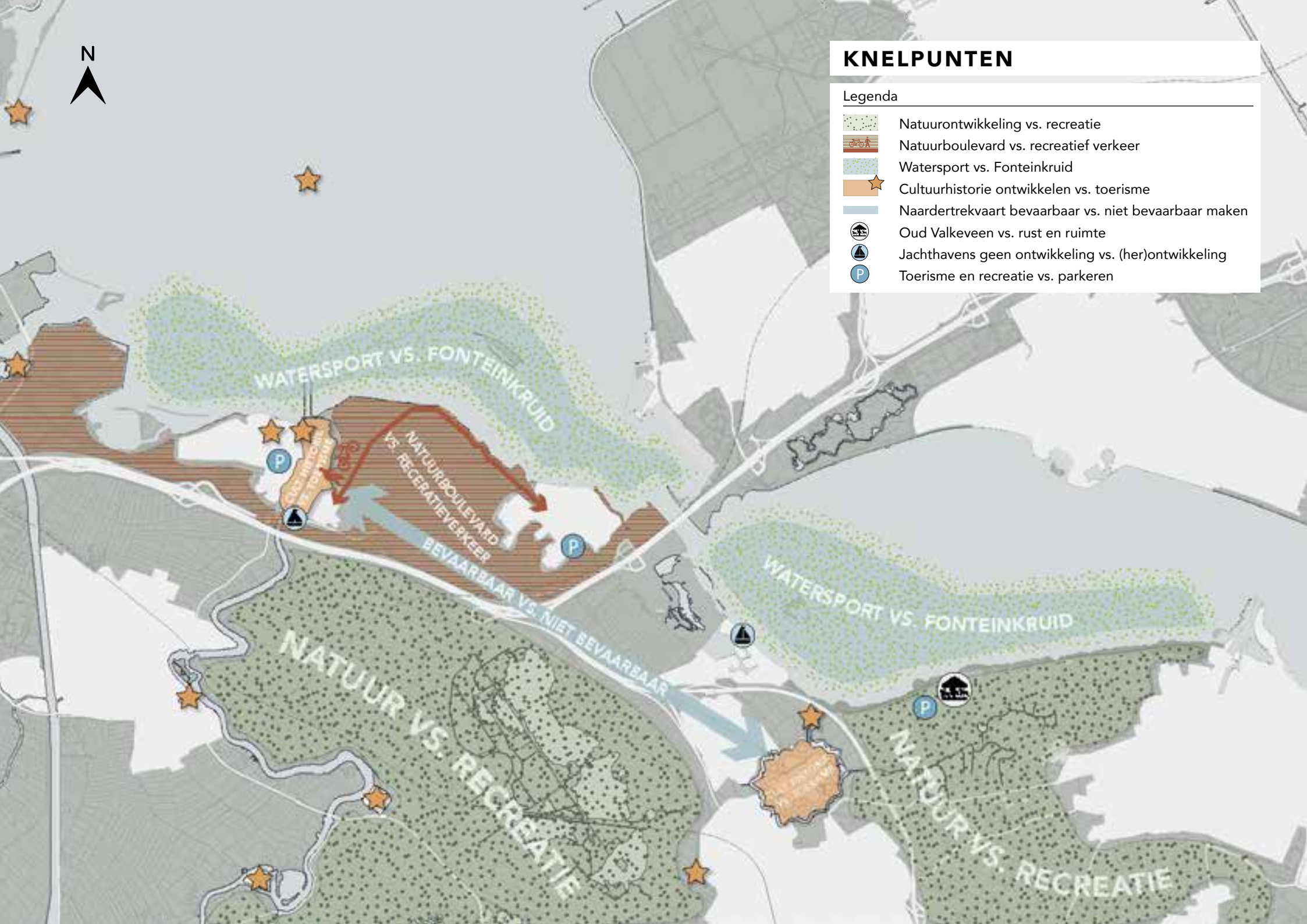
Het bewaken van de balans tussen rust en drukte, tussen natuur en toegankelijkheid voor recreatie/toerisme, tussen bewoners en bezoekers vraagt bij alle ontwikkelingen constante aandacht en het maken van heldere keuzes.



KNELPUNTEN

Legenda

-  Natuurontwikkeling vs. recreatie
-  Natuurboulevard vs. recreatief verkeer
-  Watersport vs. Fonteinkruid
-  Cultuurhistorie ontwikkelen vs. toerisme
-  Naardertrekvaart bevaarbaar vs. niet bevaarbaar maken
-  Oud Valkeveen vs. rust en ruimte
-  Jachthavens geen ontwikkeling vs. (her)ontwikkeling
-  Toerisme en recreatie vs. parkeren



3.6 Overige

Naast de in de vorige paragrafen genoemde kwaliteiten, kansen, knelpunten en opgaven is er ook input gekomen die moeilijk toe te bedelen is aan een van deze vier aspecten. Hieronder staan deze punten opgesomd, omdat het van belang is dat dit wordt meegenomen in de verdere visievorming.

Samenwerking

Tijdens de themasessies is meerdere malen ter sprake gekomen dat wordt verwacht dat gemeenten en andere overheden meer met elkaar afstemmen en samenwerken. Dit met name op het gebied van visievorming.

Daar waar het Gooimeer en IJmeer ter sprake zijn gekomen, werd benoemd dat het beheer met betrekking tot het Fonteinkruid een goede samenwerking nodig heeft. Deze samenwerking ziet men met name tussen de gemeente, Rijkswaterstaat en provincie Noord-Holland. Dit gaat bijvoorbeeld om het opruimen van gemaaid Fonteinkruid door de gemeente, maar ook over de gebieden waar al dan niet wordt gemaaid in relatie tot daar geldende beleidskaders voor natuur (o.a. Natura 2000).

Samenwerking kan ook gelden voor het vinden van nieuwe financieringsmogelijkheden voor het (met respect voor het verleden) in stand houden van landschappen en erfgoed.

Handhaving

Handhaving kwam regelmatig ter sprake op verschillende vlakken. Op het land gaat het om het handhaven van parkeerbeleid, waarin werd meegegeven dat er nu te veel geparkeerd wordt in gebieden die hiervoor niet bedoeld zijn. Handhaving speelt ook op het water, waar het gaat om de snelheid van sommige vaartuigen, het respecteren van de periodes dat er al dan niet ergens ge(kite)surft mag worden en partyboten met harde muziek die volgens de participanten illegaal zijn. Spontane

feesten die op de eilanden voor de kust worden georganiseerd zijn hierbij ook aangehaald.

Beheer en onderhoud van natuur en landschap

Bossen en landschapselementen zoals meidoornhagen worden volgens enkele participanten niet goed onderhouden, waardoor verval van het landschap dreigt. Ook exoten (o.a. Japanse Duizendknoop) die langzaamaan aan het woekeren zijn, hebben meer aandacht nodig volgens de participanten. Een taak voor de beherende organisaties, onder andere de gemeente.

Richting

De reden van het opstellen van een visie voor de Gooise Kust kwam ook ter sprake: welke richting gaan we op en wat is de gemeentelijke visie hierop? Hierbij werden initiatieven genoemd die in het verleden hebben gespeeld, of nu nog actueel zijn. De vraag: welk afwegingskader gebruikt de gemeente bij zo'n initiatief? Inzicht hierin ontbreekt, waardering werd uitgesproken over het feit dat men nu in een zeer vroege fase bij de totstandkoming van het afwegingskader (de visie) wordt betrokken.

Jongeren

De participanten aan de themasessies hebben een gemiddelde leeftijd die (waarschijnlijk) hoger ligt dan de gemiddelde leeftijd in de gemeente. Dit hebben we niet specifiek kunnen vaststellen, maar is waargenomen tijdens de avonden. De respondenten aan de online enquête blijken na een steekproef van twee maal twintig personen een jongere gemiddelde leeftijd.

Met name de participanten aan de themasessies hebben aangegeven dat het gebied waarin zij wonen met de kwaliteiten die zij waarderen, mogelijk anders worden beoordeeld door jongeren. Hiervoor moet aandacht zijn in de visievorming en in de organisatie van participatie in de volgende stappen van de visievorming.

3.7 Conclusie

De inzichten en informatie die uit de analyse naar voren komen zijn waardevol voor de verdere visievorming. De Gooise Kust kent verschillende identiteiten en kwaliteiten die elkaar afwisselen. Wat die identiteiten en kwaliteiten per deelgebied precies zijn, is nog onbekend. De ambitie is om de identiteiten en kwaliteiten te versterken en/of te behouden, maar daarvoor moeten deze gespecificeerd worden.

Het maken van gebiedspaspoorten met sfeerbeelden is een mogelijkheid om de identiteiten en kwaliteiten in beeld te brengen. Een aanzet hiertoe blijkt uit de uitkomsten van het participatietraject tot nu toe. Kernen als Muiden, Muiderberg en Naarden kennen een eigen (landschappelijke en recreatief/toeristische) identiteit. Dit geldt ook voor het gebied tussen Muiden en Muiderberg en voor Oud-Valkeveen met de nabijgelegen klifkust. Over de inhoud van het gebiedspaspoort moeten keuzes worden gemaakt. De gemeente staat hiervoor niet alleen aan de lat. Blijvende betrokkenheid van ondernemers en bewoners is belangrijk.

Daar waar is aangegeven dat balans tussen functies scheef komt te staan, of volgens beleving van participanten al scheef staat, geldt dat het evenwichtspunt gezamenlijk moet worden gevonden, op basis van de gebiedspaspoorten. Ontwikkelingen aan de Gooise Kust zijn mogelijk, mits in balans met bestaande functies, mits passend bij de 'Gooise/Muidense maat'. Keuzes moeten worden gemaakt. Goed en transparant overleg is essentieel.

In hoofdstuk 4 zijn de resultaten van de analyse vertaald naar drie agendapunten die in de visievorming 'Aan de Gooise Kust' niet mogen ontbreken: aandacht voor identiteit, balans en samen.

4

Drie hoofdthema's Agenda voor visievorming

4.1 Inleiding

De uitkomsten uit de themasessies en het online deel zijn divers, maar laten zich vatten in een aantal thema's die bij de visievorming agendavormend zijn. Na alle uitkomsten te hebben doorgenomen, komen drie samenvattende hoofdthema's naar voren. Deelnemers hebben de behoefte aan:

- *Identiteit* van de (deelgebieden van) de Gooise Kust die de basis zijn voor de toekomstvisie. Op basis van de door de participanten genoemde kwaliteiten.
- *Balans* tussen ontwikkelingen, bewonersbelangen, natuur, rust, etc. in relatie tot toerisme en recreatie.
- *Samen* een gedeelde visie op te stellen, op een transparante manier met bewoners, ondernemers, gemeente en andere betrokken.

In de volgende paragrafen worden ze nader toegelicht en vertaald naar agendapunten voor de visievorming.

4.2 Identiteit

Tijdens het participatieproces, in het online- en offline spoor is door de deelnemers aangegeven dat de landschappelijke diversiteit voor hen erg belangrijk is in het gebied.

De Gooise Kust is veelzijdig en afwisselend. Van het stuwwallenlandschap met de klifkust, oude en diverse kernen, polderlandschap, de oude Zuiderzeedijk. En dat in een kuststrook van circa 14 kilometer. Een ketting met diverse parels, waarvan iedere schakel haar eigen kenmerken en karakter heeft. Participanten vinden de diversiteit aan kwaliteiten de belangrijkste kwaliteit die de identiteit van het gebied

bepaald. Identiteit staat voor veelzijdigheid in deelgebieden van de Gooise Kust welke uitgangspunt zou moeten zijn voor toekomstige ontwikkelingen. Participanten geven aan dat de identiteit van de verschillende gebieden waaruit de Gooise Kust bestaat, handen en voeten moeten krijgen. De eigenschappen en kenmerken van het gebied, zoals van landschap, recreatie en cultuurhistorie, bepalen de identiteit van het gebied. Wanneer de identiteit goed in beeld is biedt dat aanknopingspunten en inspiratie voor toekomstige ontwikkelingen. Dit draagt bij aan het op een bewuste en inzichtelijke manier maken van keuzes voor ontwikkelingen.

Agendapunten voor de visievorming

Start met het in beeld brengen van de identiteit(en) van de Gooise Kust als geheel en van de deelgebieden. Hierbij kan gedacht worden aan een 'identiteitskaart' per deelgebied, waarin door middel van gebiedskenmerken, gewenste sfeerimpressies, een kader wordt gecreëerd. Het resultaat biedt aanknopingspunten en inspiratie voor de visie en mogelijke ontwikkeling.

4.3 Balans

Zoveel mensen, zoveel wensen. Zo ook in de uitkomsten van het participatieproces. Daar waar voor de een het behouden van bestaande kwaliteiten inhoudt dat er niets wordt ontwikkeld, betekent dit voor een ander juist dat ontwikkeling bij kan dragen aan het behoud van diezelfde kwaliteit. Dit is locatie-afhankelijk, met name bepaald door de huidige functies en het huidige gebruik. Balans tussen wat er is en mogelijke ontwikkelingen, is de kern en verschilt per locatie en over de kust als geheel.

Uit dit participatietraject komt naar voren dat er een spanning bestaat tussen de ontwikkelingen die op het gebied af komen en de wens om bestaande kwaliteiten te behouden en te borgen voor de toekomst. De centrale opgave voor de visie is om de balans te vinden tussen de bescherming van bestaande waarden enerzijds en de behoefte om te kunnen ontwikkelen anderzijds. Hierbij draait het om een goede zonering, helder definiëren waar ontwikkelingen wel en niet kunnen en onder welke voorwaarden.

Agendapunten voor de visievorming

- De identiteit van het gebied is een belangrijk ingrediënt bij het vinden van de balans tussen de bestaande situatie en mogelijke nieuwe ontwikkelingen.
- De kernen en intensief gebruikte deelgebieden bieden meer mogelijkheden voor ontwikkeling en herontwikkeling. In de sessies is aangegeven dat dit op bepaalde plekken noodzakelijk is. Het gaat dan om het in goede banen leiden van verkeersstromen en het verbeteren van parkeervoorzieningen. De ontwikkelingen en veranderingen moeten passend zijn bij de identiteit en schaal van het gebied.
- In de rustige gebieden tussen Muiden en Muiderberg en nabij de klifkust geldt dat er ten opzichte van de natuur een status-quo benadering wordt gevraagd, of een verbetering van de natuur- en landschapswaarden moet worden nagestreefd. Ook hier geldt dat balans uitgangspunt moet zijn: recreatie in deze gebieden is prima, mits in balans met de natuur en de omwonenden. Wat voor beide 'soorten' gebieden die balans is, hangt af van de identiteit en van de nu aanwezige functies in het gebied.

4.4 Samen

Bij de participanten ontbrak tot aan de start van dit participatieproces het gevoel dat hun inbreng en ideeën ertoe deden. Er was een sentiment bij de

participanten aanwezig dat de gemeente hier niet voor open zou staan. Eerdere participatieprocessen voldeden niet aan verwachtingen en door bewoners opgestelde en bij de gemeente ingediende visies en plannen zijn hun inziens niet genoeg serieus genomen. De start van dit participatieproces geeft daarentegen een positief beeld en gevoel dat de gemeente bereid is om meer samen te doen.

Dit participatieproces en het gebruik van de uitkomsten bij de vervolgstappen draagt bij aan een saamhorigheidsgevoel in de gemeente Gooise Meren. Samen houdt dan ook in dat participatie bij visievorming normaal wordt. Bewoners bepalen met de visievorming mede het afwegingskader waarmee de gemeente ruimtelijke en economische initiatieven beoordeeld en al dan niet (of in gewijzigde vorm) toestaat. Dit maakt de afwegingen en besluitvorming voor bewoners inzichtelijk. Ook is voor hen helder wat er in de volgende stap van deze visievorming met de inbreng wordt gedaan en waarom iets al dan niet wordt opgenomen in de uiteindelijke visie.

Agendapunten voor de visievorming

- De grote betrokkenheid die in het participatieproces tot nu toe is getoond, laat zien dat men graag inhoudelijk meedenkt over hoe de visie er uiteindelijk uit komt te zien. Zorg ervoor dat in het volgende deel van de visievorming, deze energie blijvend wordt benut voor het inhoudelijk en procesmatig verrijken van de uiteindelijke visie: zet de ingezette participatie voort.
- Er zijn al veel (bewoners) initiatieven in de gemeente, dit is te zien aan de stukken die zijn aangeleverd. De ingebrachte stukken zijn veelzijdig in aard, inhoud en abstractieniveau. Analyseer de input en neem deze mee in de verdere visievorming. Maak ook duidelijk wanneer bepaalde inbreng niet wordt meegenomen en onderbouw deze keuze.



Dromen aan de Gooise Kust

BIJLAGEN



Inhoudsopgave

1 Ruwe data themasessies	58
2 Ruwe data online spoor	106
3 Ingebrachte stukken	130
4 Bijzondere plekken	132

1

Ruwe data themasessies

Themasessie 1

Landschap, natuur en cultuurhistorie

Muiden / Muiderberg

18 juni 2019



STIP OP DE HORIZON | GROEP 1

REACTIES

- Natuur en cultuur samenbrengen op een speelse manier.
- Kansen voor Gooise wadden, biodiversiteit en recreatie.
- Aandacht voor probleem fonteinkruid.
- Behoud van de golfbaan.
- Aanwezige belevingswaarden van mens en dier respecteren.
- Randmeren = natuurnetwerk.
- Aandacht voor de aard van het toerisme, benoem waar je op wil focussen.
- De stip op de horizon is voor mij een stip in het verleden.
- Mens- en natuurvriendelijke kust gebruik: kansen voor nieuwe vormen van visserij, voedselbron, zwemrecreatie.
- Helder definiëren wat onder een bepaald onderwerp wordt verstaan/wat er mee wordt bedoeld. Bijvoorbeeld verdienmodel in relatie tot type toerist en op welk type natuur wil je je richten in de toekomst.
- De kleinschaligheid moet behouden blijven. Mag wel versterkt / ontwikkelt worden maar dan aansluitend bij huidige schaal. Geen verstoring, geen toename toerisme en recreatie.
- Het is een badplaats, gekenmerkt door gastvrij onthalen op een kleinschalige manier.
- Zuinig zijn op wat we hebben, dat de waarden van de natuur en openheid van de kust gewaarborgd blijft. Dat de belangrijke plekken een beschermde status

- krijgen waardoor ze veilig zijn voor initiatieven die een gevaar kunnen brengen.
- Koester wat bijzonder is, dit zijn ook vaak kleine dingen zoals het Krabbehoofd.
 - Biodiversiteit hoog in het vaandel. Aandacht voor klimaat. Voldoende waterreservoir IJsselmeer (Waterstaat). Extra aandacht voor Natura2000. Het halen van de instandhouding zo weinig mogelijk verlichting zodat de natuur zich 's nachts kan herstellen en ook na de winter.
 - Behoud de mooie afwisseling van kernen die je duidelijk vanaf het water kan onderscheiden. Verhaal bij de Best behouden, tankversperring.
 - Zorg voor een goede zonering van natuur en recreatie.
 - Welk soort horeca in Westbatterij, en hoe zorgen voor een goede ontsluiting.
 - Rust en natuur behouden (hardfietsers van natuur boulevard weren). Muiderstrandje behouden.
 - Natuurboulevard versus elektrische fietsers, gaat nu niet goed samen.



STIP OP DE HORIZON | GROEP 2

REACTIES

- Stilte in de moderne conglomeratie is het hoogste rendement!
- De natuur is in het algemeen gesitueerd rondom Muiderberg. Nier alleen de kustlijn van Muidenberg behouden zoals het is (en hier dus heel goed voor zorgen!), maar ook het Naardermeer en het Naarderbos +A6. Creëer meer natuur tussen Muiderberg en Muiden waar wellicht beter gerecreëerd kan worden omdat op meer bezoekers ingespeeld kan worden (denk aan Amsterdamse bos).
- Strand Muiderberg beter gebruiken. Meer (dag)recreatie, bij de kustlijn een verdiept stuk als natuurswembad, oplossing voor parkeren.
- Meer gebruik van strand. Aquabrink realiseren in Muidenberg, wel oplossing voor parkeren regelen, bijvoorbeeld parkeren in de duinen.
- Hoop dat het mooie van nu, de kustlijn van Muiden en Muiderberg onaangetast blijft!! Het is goed zo, het is in evenwicht. Het is al eeuwen zo en hou dat in ere!! Hier komen zeldzame insecten voor.
- Behoud uniek natuurgebied b.v. Groot Krabbenhoofd. Behoud natuurgebied Voorland, daar is nog ruimte voor verbetering.
- In elk geval behoud, maar graag ook uitbereiding wandelmogelijkheden in het kustgebied (fijnmaziger).
- Naarderbos onderhouden.
- Stilte bevorderende maatregelen nemen.
- Een aquapunctuurpunt bij Muiden. Met binnenhaven als opstapplaats. Vaar-, fietstoerisme, oeververbinding met achterland, Vechtstreek en Waterland. Meer eilanden om vogelstand, meer variatie, strand bij Westbatterij vergroten. Kon. jeugd zeilen uitbreiden in de dijk. Haven weer vrij maken, wrakken en oude schepen opruimen. Fiets en wandeltoerisme versterken. Golfbaan Muiden terugbrengen.
- Behoud Zuiderzeebeleving met weidsheid en natuur; natuurverbinding tussen Naardermeer en IJmeer.
- Verzanding haven tegengaan, onduidelijkheid over bevoegdheden.
- Aandacht voor verloren plekjes.
- Natuurvriendelijke oever langs de dijk.
- Geen nieuwe ontwikkelingen, bestaande optimaliseren. Haven van Muiden herinrichten, zeker monding daarvan. Strandje Westbatterij vergroten en enige voorzieningen aanleggen.
- Gezien de groei van het aantal inwoners van Muiden lijkt het zinvol de havencapaciteit uit te bereiden (binnenhaven 100 tot 200 ligplaatsen).
- Nieuwe natuur bij A1 biedt kansen voor faciliteren recreatie.
- Natuurboulevard verslonst, deze weer opknappen. Eilandjes voor de kust voor waterkwaliteit en natuur.



STIP OP DE HORIZON | GROEP 3

REACTIES

- Behoud grens oude Zuiderzee en het hoge land Valkenveen.
 - I do not want to protect the environment, want an environment that does not need protecting. Te veel landschappelijke- en natuurbedreigingen en aantastingen de hele tijd. Gewoon duidelijke grenzen en beperkingen. Duidelijkheid wat kan en wat niet (kustmanifest).
 - Er wordt onvoldoende bescherming geboden voor de EHS (nu NNN), vergunningen worden toch verleent.
 - Borgen van de toegankelijkheid van natuur en het open water.
 - Behouden is een actief iets, bestaande waarden in stand houden.
 - Het voorland wordt overwoekerd door invasieve soorten, hier moet wat aan gedaan worden.
 - Stilte van het gebied borgen, geluidswering A1 en A6 nodig.
 - Behoud van de beleving van het open water, voor mens en natuur (vogels).
 - Open en bevaarbaar water.
 - Strijden voor groen plekken. Goed (groen/natuur) beheerplan is nodig om huidige waarden te borgen en te versterken.
 - Horizon = NU
 - Open water.
 - Geen nieuwe versterking.
 - Behouden; rust, natuur, historie en ONDERHOUDEN!
 - Geen toeristenstroom.
 - Aanpak waterplanten; fonteinkruid.
 - Wrak in de Vecht mag weg.
 - Buurgemeenten moeten mee doen met deze visie, gezamenlijke koers voor de kust.
- Sloop Krijgsman en bos terug...
 - Toekomstige biomassa centrale niet door laten gaan.
 - Geen nieuwe eilanden langs de kust.
 - Water, 'water' laten.
 - Studie ARK meenemen.



OP DE KAART | GROEP 1

REACTIES

- A1: het ultieme oorspronkelijke rustpunt op de route van Amsterdam naar Naarden 'de pier' bij Muiderberg tot de veste. Vanaf 1899 onveranderd. Dit moeten we behouden, dat is ook rendement. Strandje mag iets geoptimaliseerd worden.
- A2: de Westbatterij en het strandje met uitzicht over het IJmeer naar Pampus. De Stelling van Amsterdam is hier zo mooi zichtbaar. Is er aandacht voor de bedreiging vanuit Almere?
- A3: het strand ten behoeve van recreatie, het voorland als mooi stuk natuur en het natuurgebied tussen Muiden en Muiderberg dat echt behouden moet blijven.
- A4: het fietspad van Muiden richting Maxis. Een natuur boulevard van de Hollandse Brug tot aan Diemen. Prachtig zicht op het IJmeer, volop met natuurwaarden en rijk aan cultuurhistorie.
- A5: zo'n mooi strandje voor recreatie op bescheiden schaal. Het natuurlijke ondiepe water is een mooie barrière voor jetski's e.d.
- A6: vanaf het grote strand van Muiderberg tot aan de brug vind ik het 'wetland'

natuurgebied erg belangrijk. De glooiende oever zorgt voor diverse natuur. Mooie plek voor iedereen (fiets, wandelaar, rolstoel). Het grote strand mag intensiever gebruikt worden: een uitgediept stuk om in te zwemmen zou fantastisch zijn.

- A7: Muiderslot en Westbatterij zijn belangrijk, ze moeten vrij zicht houden. Bestaande voorzieningen hooguit optimaliseren, geen nieuwe grote projecten.
- A9: van Groot Krabbehoofd tot voorland Hollandse Brug, de glooiende oever. De terp van Muiderberg en de pier als rust- en inspiratiegebied. Veel zeldzame insectensoorten. Laat alles met rust, alleen noodzakelijk onderhoud. Meer toerisme levert overlast.
- A10: het karakter van de oude Zuiderzeekust, met wijds uitzicht, natuur op en langs het water. Dit is een plek voor natuur- en cultuurbeleving: dus voor rustzoekers en natuurbelevers.
- A12: toerisme en recreatie zijn verleidelijke economische dragers, maar wees voorzichtig met het stimuleren. Voor je het weet loopt een en ander uit de hand. Terugdraaien is onmogelijk. Belangrijk dat er goede faciliteiten komen voor bewoners.
- A14: strand en natuurgebied Muiderberg. Dit moet blijven zoals het is. De natuur is prachtig. De kleinschaligheid van het recreatiegebied past bij het formaat van het dorp. Het moet geen Zandvoort worden.



OP DE KAART | GROEP 2

REACTIES

- B1: het zicht op de daken van de Krijgsman stoort het gezicht op Weesp. Het wrak in de monding van de Vecht. De Gooise kust is groter dan de gemeente: bedreigingen vanuit Almere, en intergemeentelijke samenwerking? Dagrecreatie is oké, massatoerisme nee.
- B2: het wandelpad langs de kust en het voorland. Met in de winter de wilde zwanen. In het voorjaar hoor ik de nachtegale. In de zomer zie ik op het wijde meer de surfers en zeilers. In de herfst zie ik de trekvogels.
- B3: Muiderberg west, Oud Valkeveen en Kochenberch e.o. vanwege de EHS en NNN waarden.
- B4: Muiderberg als geheel. Het complex aan landschapstypen. Een oase van rust tussen A6 en A1. De afwisseling, de droge zandgronden, de kust met de oude pier Groot Krabbenhoofd, de dieren die er voor komen. De rust, het weidevogelgebied en niet te veel mensen.
- B5: zo mooi, cultuurhistorisch, natuur, rust, uitzicht, water, begroeiing. Dit behouden, niet de toeristenstroom.
- B6: het IJmeer, alle open kustgebieden met kleinschalige afwisseling. Het Gooimeer, de kust vanaf Muiderberg tot Weesp. Specifiek de Zanddijk. Natuurontwikkeling is nodig door bijvoorbeeld landschapsherstel (meidoornhagen).
- B7: de toegankelijkheid van het open water. Zonder dat de commercie daarin een grote rol speelt.
- B8: het Muiderslot als cultuurhistorisch waardevol gebouw.
- B9: kerk aan zee, zee, oude dijk naar Muiden. Galery Naarderbos. De historie is voelbaar in het uitzicht uit mijn huis.
- B10: naast Oud Naarden, waar het fietspad dicht bij het water komt. Omdat je hier vanuit het bos een wateruitzicht hebt. Dat is redelijk uniek! Aandacht voor invasieve soorten door meer onderhoud en behoud.
- B25: de kleinschaligheid en de knusheid van het strandje in Muiderberg vind ik geweldig. De haven van Muiden met het prachtige Muiderslot op de kop.



OP DE KAART | GROEP 3

REACTIES

- C1: de zeesluis bij Muiden. Het is al druk, en hoeft niet drukker te worden. Muiden moet Muiden blijven. Faciliteren van huidige toeristen is prima, bijvoorbeeld door betere aanduiding van routes.
- C2: strandje en pad van de natuur boulevard vanaf Westbatterij tot aan Muiden. Je kunt hier mooi wandelen. Ik krijg er een vakantiegevoel van. Graag zo houden, want ik kan de auto nu al niet kwijt.
- C3: het strandje nabij de Westbatterij met de prachtige zonsondergang over open water. Hier kom je mooi tot rust.
- C4: bij kerk aan zee omhoog lopen, dan naar beneden het strand op. Water, werkeilanden, horizon en Groot Krabbenhoofd. Er mag best een stomp overheen, als deze maar regelmatig wordt afgestoft.
- C5: een oase van rust, tussen oprukkend geweld van Almere, A1, A6, luchtverkeer en Muidertrekvaart. Muiderberg is een 'kneuterige diamant'. Er is in het verleden al veel verdwenen, bestaande waarden die er nog zijn moeten we behouden.
- C6: het dorp Muiderberg. Prachtige gebieden en diversiteit in biotopen en

dieren. Van voorland naar het strand, naar het Krabbenhoofd, naar het Echo, Kocken en de dijk, en alles wat ik vergeten ben. Het is een uniek gebied. Het 'idee dat mensen altijd iets moeten veranderen' is achterhaald.

- C7: de golfbaan moet behouden blijven (als golfbaan). Het natuurgebied naast de Hollandse Brug is erg mooi!
- C8: de kleinschaligheid van Muiderberg en het weidse water waar we aan wonen.
- C9: het is een soort niemandsland. Het is tijdloos. Ik kan er heen gaan en dan voelt 1 dag rust als 1 week vakantie. Er wordt daar niets georganiseerd, heerlijk!
- C10: dit is zo'n markante plek. Het Dijkgravenhuis. De kust is een schakeling van nuances. De dijk met een kuif van groene bomen, zwarte sterns, geweldig.
- C11: het natuurgebied van Staatsbosbeheer. Hier wordt steeds meer vanaf geknabbeld, o.a. als parkeerterrein voor Oud Valkeveen. Dit moeten we veel meer met rust laten.
- C12: identificeer de mooie diversiteit en integreer dit in het landschap. Zandduinen, dorpse karakters. Niet gefragmenteerd, maar een eenheid in diversiteit! Barrières die er nu zijn tussen de diversiteit, gradueel in elkaar laten overlopen, meer groen langs de wegen.



WASLIJN | GROEP 1

Stelling 1: 'Wil je cultuurhistorie behouden dan is het noodzakelijk om door the ontwikkelen met nieuwe structuren en vormen van gebruik'

CIJFER 3:

- Cultuurhistorie moet in stand gehouden worden. Structuren en vormen moeten behouden blijven, niet gemoderniseerd worden.
- Cultuurhistorie = behoud, conserverend nadenken.
- Het is goed zoals het is.
- Historie moet behouden blijven, eventueel wel aanvullen
- Houd toch eens op met alles steeds weer te veranderen. Veel is al goed. Dus respect voor wat er is.
- Cultuurhistorie op de schop gooien kost bakken met geld en is snel achterhaald
- Het is goed zoals het is, verandering zorgt weer voor nieuwe problemen
- Behoud het goede
- Cultuurhistorie vraagt om rust en respect
- Verander niet teveel
- De natuur is richtinggevend
- De elementen van cultuurhistorie zijn al gedefinieerd.
- Wijzig structuren niet

CIJFER 5:

- De noodzakelijkheid van het doorontwikkelen is afhankelijk van wat de nieuwe vorm/structuur gaat worden
- Cultuurhistorie moet behouden blijven
- Huidige rust in het gebied bewaren
- Historie = toekomst.

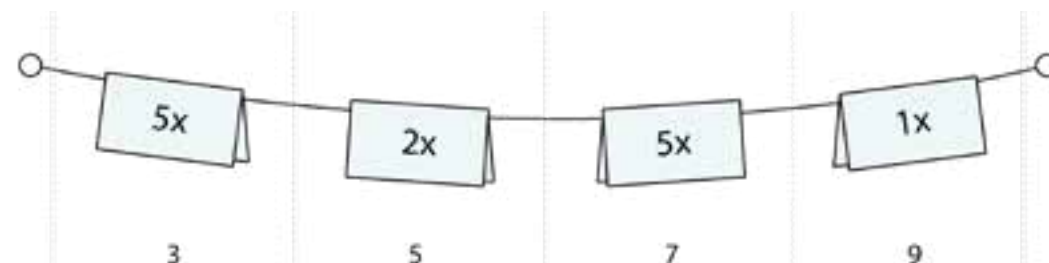
CIJFER 7:

- Cultuurhistorie gaat niet alleen over gebouwen, maar ook over hoe je dingen beheert.

- We moeten rekening houden met minder subsidies en vergoedingen van de overheid. Nieuwe samenwerkingsvormen zullen moeten worden ontwikkeld.
- Ontwikkeling moet gebeuren met respect, maar niet alles is heilig. Het Muiderslot kan best gebruikt worden voor een evenement, als hiermee weer geld wordt ingezameld voor het onderhoud van het Muiderslot.
- Doorontwikkeling is van alle tijden, maar wel op een respectvolle manier
- 'Het landschap is van ons' - daar betaal ik dan ook graag aan mee.
- Je moet met de tijd meegaan
- Het doorontwikkelen van cultuurhistorie is afhankelijk van een aantal factoren: gebruik, kosten, gemeenschappelijke waarde en behoud.
- Cultuurhistorie behouden door ontwikkeling, maar alleen mits het in de omgeving past.
- De wereld om ons heen verandert, dat vraagt om aanpassingen
- Jeugd/jonge mensen trek je niet met oude vormen van cultuurhistorie.

CIJFER 9:

- Als je relevant wilt blijven als aantrekkelijk gebied moet je denken aan modernisering, zoals QR-codes om de inundatie te laten zien. Het door ontwikkelen zit in het toevoegen van nieuwe informatie, manieren en technieken. Maar dit alles met respect voor de cultuurhistorie
- Je moet je bij door ontwikkeling afvragen of het ook interessant blijft in de huidige tijd? Dit wel met respect voor de cultuurhistorie.
- Het doorontwikkelen van cultuurhistorie moet gebeuren in een passende vorm.



*In dit figuur is het totaal aantal kaartjes per nummer weergegeven. Dit komt niet overeen met de bulletpoints per nummer aangezien deze zijn aangevuld met opmerkingen uit de discussie

Stelling 2: 'Op dit moment zijn ingrepen en maatregelen noodzakelijk om de huidige kwaliteiten van het gebied te behouden'

CIJFER 3:

- Ingerepen die in het landschap worden gedaan hebben consequenties. Het Echobos is gerenoveerd om cultuurhistorie terug te brengen, maar de nieuwe toevoegingen hebben juist meer hangjongeren gebracht. Niemand heeft hier plezier van.
- Niet niemand heeft hier plezier van, veel mensen hebben er ook wel plezier van.
- Het opleuken van cultuurhistorie kan ook negatieve consequenties hebben voor natuurwaarden en bestaande waarden.
- Ja, het landschap vraagt altijd om ingrepen, niet alleen op dit moment
- Alle ingrepen die nodig zijn om de kwaliteiten van het landschap te behouden
- Houd toch eens op met alles steeds weer te veranderen. Veel is al goed. Dus respect voor wat er is.
- Het landschap op de schop gooien kost bakken met geld en is snel achterhaald
- Het is goed zoals het is, verandering zorgt weer voor nieuwe problemen
- Behoud het goede in het gebied

CIJFER 5:

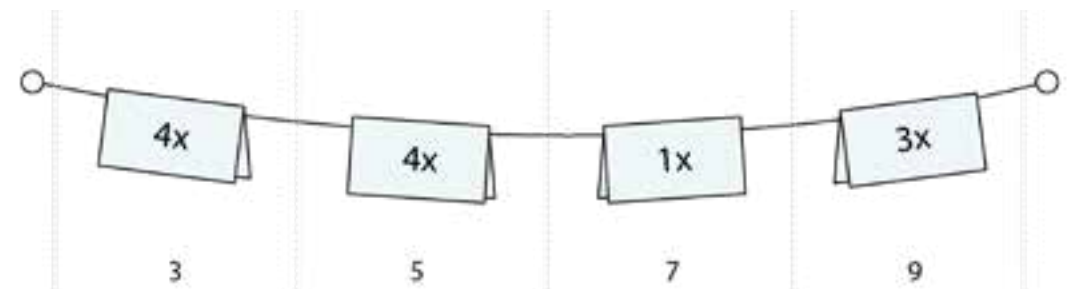
- Cultiveren en onderhouden
- Alleen ingrijpen in noodgevallen
- Alleen noodzakelijke ingrepen en maatregelen doen in verband met het behoud van het landschap.

CIJFER 7:

- We zien de kust afbrokkelen. Als we de kust willen behouden moet er ingegrepen worden.
- Zonder actief ingrijpen gaat de natuur verloren. Ingerepen en maatregelen zijn nodig voor behoud.
- Een belangrijke maatregel zijn waterplanten om verzanding tegen te gaan.
- De reconstructie van de kust is nodig om het huidige landschap te behouden
- Het wrak in de haven van Muiden is een goed voorbeeld.

CIJFER 9:

- Stilte is belangrijk, dat ontbreekt op sommige plekken in dit gebied. Een geluidswal langs de snelweg heeft hierom prioriteit.
- Bescherming van weide/plas/groen etc. tegen nieuwe ontwikkelingen heeft maatregelen/ingrepen nodig.
- Klimaatadaptatie is een belangrijke ingreep/maatregel die nodig is.
- De vestingwallen zijn een goed voorbeeld van een maatregel
- Fonteinkruid/Japanse Knoop zijn exoten die aangepakt moeten worden.



*In dit figuur is het totaal aantal kaartjes per nummer weergegeven. Dit komt niet overeen met de bulletpoints per nummer aangezien deze zijn aangevuld met opmerkingen uit de discussie

Stelling 3: 'De Gooise Kust is een verzameling losse deelgebieden met ieder een eigen identiteit'

CIJFER 3:

- Vroeger vond mijn vader krabbetjes waar de Zuiderzee was. Ik zeilde bij Almere. Het gebied moet vanuit een groter perspectief worden bekeken.
- In dit gebied kwamen twee verschillende stromen samen.
- Het gebied is historisch gezien een gebied en dat moeten we respecteren, niet segmenteren.

CIJFER 5:

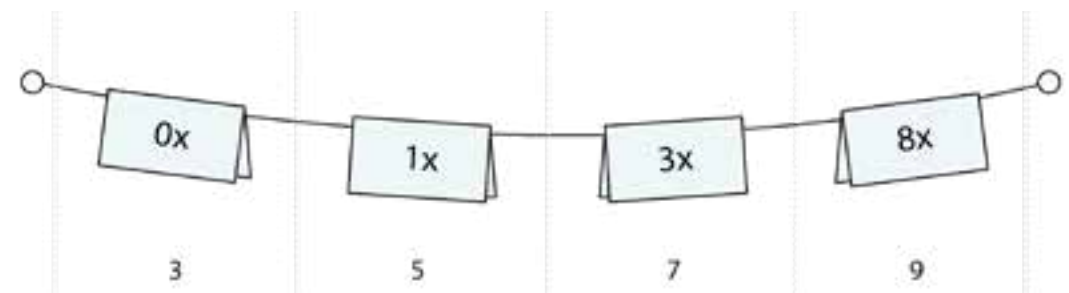
- Juist de verschillen maken het mooi

CIJFER 7:

- We zien de kust afbrokkelen. Als we de kust willen redden moet er iets gebeuren.
- Muiden aan de monding van de Vecht en Muidenberg als badplaats, liggend in de Natura 2000 en NNN zorgen voor verscheidenheid.
- Het is van belang ervoor te waken dat de MRA en Almere en ons gebied als eenheid te zien en als geheel te ontwikkelen.
- Let goed op natuur en natuurwaarden.
- Er zijn landschappelijke verschillen, maar het blijft de Gooise Kust
- De verschillen en de eenheid zijn bepaald door historie, gebruik en ligging.

CIJFER 9:

- Eenheid in verscheidenheid. Het moet een eenheid blijven, maar wel met onderscheidende stukjes.
- Je moet het gebied absoluut zien met onderlinge samenhang.
- Kijkend naar de geschiedenis van het landschap is samenhang belangrijk
- Vroeger was er beleid per perceel in het landschap, maar leek het landschap veel op elkaar. Tegenwoordig is er beleid over het gehele landschap, maar voegen we veel toe aan het landschap waardoor het toch weer verschillend is. We moeten weten waar de samenhang historisch gezien vandaan komt.
- Eens, het is een kustgebied
- Het is een divers geheel van van alles
- Je hebt de natuur, havens en het strandgedeelte.
- De Gooise Kust zijn losse deelgebieden met ieder een eigen identiteit.
- Eenheid in verscheidenheid
- De Gooise Kust is een verzameling deelgebieden met ieder een eigen identiteit
- Alle deelgebieden hebben andere functies, bijvoorbeeld.



*In dit figuur is het totaal aantal kaartjes per nummer weergegeven. Dit komt niet overeen met de bulletpoints per nummer aangezien deze zijn aangevuld met opmerkingen uit de discussie

WASLIJN | GROEP 2

Stelling 1: 'Wil je cultuurhistorie behouden dan is het noodzakelijk om door the ontwikkelen met nieuwe structuren en vormen van gebruik'

CIJFER 3:

- Historie is historie, daar kan je niet meer aan veranderen.
- Je moet respect hebben voor historie
- Het Muiderslot is bijvoorbeeld wel verandert, maar niet veel.
- Koesteren en behoud zijn van belang.
- Niet ontwikkelen
- Historie is geweest, daar kan je niks meer aan doen.

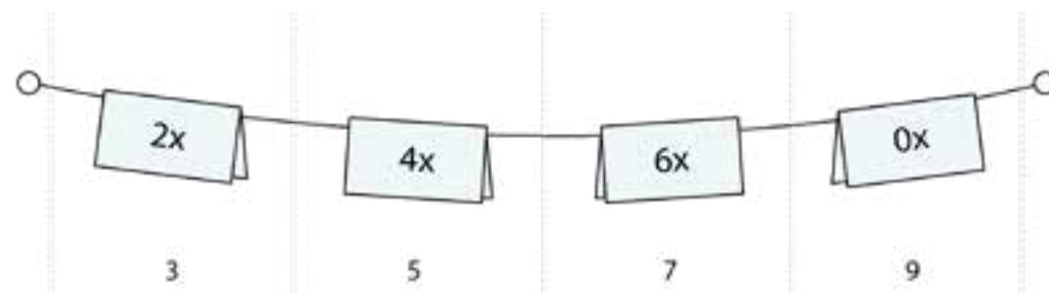
CIJFER 5:

- Als cultuurhistorie een perspectiefwijziging nodig heeft is ontwikkeling misschien nodig. Maar in principe geen ontwikkeling.
- Het terugbrengen van oude/historische ontwikkelingen.
- Bij vernieuwing is er een duidelijk referentiekader nodig
- Ontwikkeling kan nodig zijn bij verbouwingen, maar verder niet.

CIJFER 7:

- Cultuurhistorie moet doorontwikkeld worden, maar houdt wel rekening met het object en de omgeving.
- De ontwikkeling van cultuurhistorie moet geen overlast voor de omgeving of het object veroorzaken,

- Er zijn ook positieve cultuurhistorische ontwikkelingen. Pampus is tegenwoordig bijvoorbeeld veel aantrekkelijker voor jongeren. Dat is wel een verbetering.
- Stilstand is achteruitgang.
- Er komt elke keer weer nieuwe cultuurhistorie bij. Goede dingen ontwikkelen zich nu ook nog. 2018 moet ook de kans hebben om cultuurhistorie te kunnen worden.
- Er moet ontwikkeld worden, huidige bordjes en tours kunnen anders worden gebruikt.
- Er is behoefte aan transformatie, anders gebeurt er niks. Dat is ook niet de bedoeling.
- De koepel op Pampus is ook gerespecteerd tijdens de renovatie. Kijk eerst hoe oude structuren te herstellen zijn.
- Haal inspiratie voor ontwikkeling uit het verleden.
- In principe is ontwikkeling mogelijk als je rekening houdt met omgeving en waarden van het object.
- Stilstand is achteruitgang
- Je moet mensen blijven interesseren voor cultuurhistorie
- Je doet goed door aan te sluiten bij de huidige tijd.
- Maak er iets interessants van zonder afbreuk te doen aan de historie



*In dit figuur is het totaal aantal kaartjes per nummer weergegeven. Dit komt niet overeen met de bulletpoints per nummer aangezien deze zijn aangevuld met opmerkingen uit de discussie

Stelling 2: 'Op dit moment zijn ingrepen en maatregelen noodzakelijk om de huidige kwaliteiten van het gebied te behouden'

CIJFER 3:

- Er hoeft niks te gebeuren met het beheer van de kust. Ik vind het in grote lijnen goed. De kwaliteit is prima.
- Er hoeft niet zo gek veel te veranderen. Zo min mogelijk. Laat de natuur gewoon zijn gang gaan.

CIJFER 5:

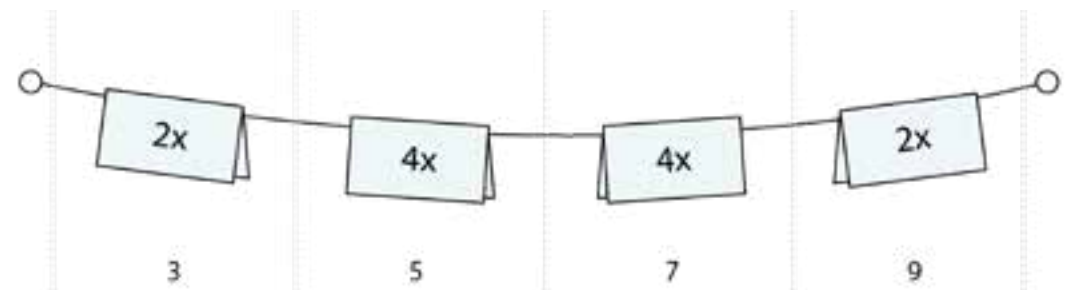
- Ik vind de woorden ingrepen en maatregelen te groot, ik zou het verzorgen willen noemen. Soms wel iets doen, soms niets.
- De Gooise kust heeft de meeste verzorging nodig, er moet op dingen geacteerd worden.
- Dingen moeten naar onze zin gaan. Er moet niet te veel gedaan worden, maar ook niet te weinig.
- De stellingen zijn niet context gericht, hierdoor kan ik geen maatregelen noemen.
- Wandelaars en fietsers worden in het landschap te veel op een hoop gegooid. Een onderscheid en beleid in deze type infrastructuur is nodig als maatregel.
- Kijk altijd eerst of het noodzakelijk is en waarom?
- Er moet een duidelijk referentiekader komen voor de maatregelen die worden toegepast
- Men is zeer behoudend in het landschap
- Ingrepen moet beperkt worden

CIJFER 7:

- Ik zie dit meer als een basishouding.
- Je hebt nu de kans om over kwaliteit en waarden na te denken. Heel goed na te denken over het perspectief dat je wilt, te bekijken wat beter kan. Dit is een kans om dingen te verbeteren.
- Er is veel goed in onze gemeente, maar ook veel niet. Daar moet zeker naar gekeken worden.
- Waar nodig is terugbrengen
- Vooral beschermende maatregelen zijn nodig.
- Het is altijd nodig om huidige kwaliteiten te toetsen en waar nodig te verbeteren.
- Kansen voor verbetering benutten
- Als je de kans krijgt om goed na te denken over de waarden die je hebt ontkomen, je er niet aan om deze te toetsen aan de andere 'nieuwe' denkbeelden.
- Goed is misschien niet goed genoeg
- Met beleid voor behouden/verbeteren.

CIJFER 9:

- Een belangrijke ingreep is dat het waterpeil gereserveerd moet worden om het landschap te behouden. Waterbeheer in bepaalde periodes is van groot belang



*In dit figuur is het totaal aantal kaartjes per nummer weergegeven. Dit komt niet overeen met de bulletpoints per nummer aangezien deze zijn aangevuld met opmerkingen uit de discussie

Stelling 3: 'De Gooise Kust is een verzameling losse deelgebieden met ieder een eigen identiteit'

CIJFER 3:

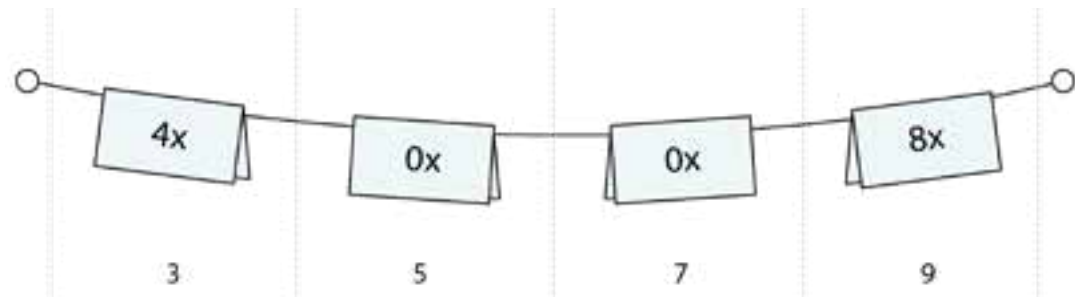
- Ik zie het niet alle losse dingen, bekeken vanuit het water.
- Er is een diversiteit aan kwaliteiten. Ik zie allemaal potenties.
- Het zijn losse gebieden. Je kan het alleen niet op deze manier bekijken als je ook iets met het gebied wilt.
- Je kan niet alleen vanuit je eigen hoekje kijken
- De Gooise Kust is een verzameling deelgebieden met iedereen eigen identiteit.
- De Gooise Kust is een interessante reek van landschappelijke waarden
- Het is zeker een verzameling van losse deelgebieden met ieder een eigen identiteit, maar dat kan je niet zien.
- Maak er geen concentratie van. Zorg voor relaties/transities. Creëer hiermee een sociale samenhang van individuen
- Diversiteit in de diversiteit

CIJFER 9:

- Er is veel diversiteit in het gebied
- De kust en het water verbinden het gebied
- Iedereen wil iets anders ontwikkeling, of geen ontwikkeling
- Verdeel de krachten binnen de gemeente per kern. Iedereen heeft zijn eigen specialiteit. Huizen heeft een kartbaan en de drukte, Muiden is juist kneuterig en verandert niet.
- Je hebt hele grote verschillen aan de kust. Al deze schakeringen van onderdelen

maken het gebied juist uniek.

- Het gebied heeft momenteel geen eigen identiteit, maar ik zie het ook niet als losse dingetjes.
- Ik zou willen spreken van een Vechtdelta en een Gooise Kust.
- Het is een gebied, maar anders in identiteit
- Ieder gebied heeft zijn eigen kwaliteiten, gebruiksvormen. Maar er zal wel een beeld van samenhang moeten blijven.



*In dit figuur is het totaal aantal kaartjes per nummer weergegeven. Dit komt niet overeen met de bulletpoints per nummer aangezien deze zijn aangevuld met opmerkingen uit de discussie

WASLIJN | GROEP 3

Stelling 1: 'Wil je cultuurhistorie behouden dan is het noodzakelijk om door the ontwikkelen met nieuwe structuren en vormen van gebruik'

CIJFER 3:

- Cultuurhistorie is er, dat vormt zich niet door nieuwe structuren.
- Cultuurhistorie bewaren is geen doen. Je moet de maatschappij en omstandigheden zo inrichten dat cultuur zich daarin ontwikkelt.
- Ik denk niet aan een fietspad of een weg, maar aan mensen hun doen en laten. Hoe ze zich cultureel aanpassen aan bepaalde situaties.
- Cultuur volgt de ontwikkeling van de maatschappij
- Je kan hierdoor fouten maken die onherstelbaar zijn, doordat je met meerdere personen iets besluit.
- Het behoud van cultuurhistorie houdt in dat er geen grote veranderingen noodzakelijk zijn, wel zorgen voor onderhoud.
- Historie van cultuur vormt zichzelf. Dus geen structuur en vormen van gebruik creëren.
- Cultuur ontwikkeld zichzelf juist in andere structuren in het leven en de maatschappij.

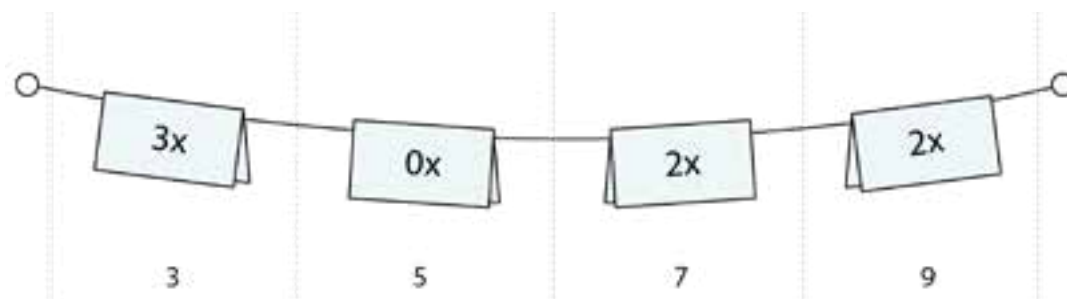
CIJFER 7:

- Om dingen te kunnen gebruiken, moeten ze hier ook toegankelijk voor zijn. De bereikbaarheid en infrastructuur is veranderd, dus het gebied moet hier ook op ingericht zijn.

- Op een mooie zomerse dag is Muiden onbereikbaar door de vele fietsers. De stad is dus niet goed ingericht hierop.
- Aanpassingen zijn nodig om cultuurhistorie te kunnen gebruiken.
- Alleen ontwikkelen als het een versterking is en de kwaliteit verbeterd wordt.
- Mensen zijn mobieler geworden, zorg voor een grotere bereikbaarheid om de cultuurhistorie te kunnen blijven gebruiken.
- Om cultuurhistorie te gebruiken moet je niet alleen onderhouden, maar ook gebieden daarop inrichten. De vraag is alleen of dit ook gewenst is?

CIJFER 9:

- Ik heb nieuwe structuren opgevat als nieuwe wandelpaden, fietspaden en aanlegplaatsen. Dit is nodig om beleving toe te voegen aan een landschap en cultuurhistorie te behouden.
- Het continue aanpassen aan de huidige wensen en de groeiende drukte
- Beter gepland en niet goed gebruikt dan verwaarloosd als monument.
- Er zijn zeker nieuwe vormen van gebruik nodig voor cultuurhistorie.
- Door gebruik kan cultuurhistorie overleven
- Nieuwe structuren zijn nodig als het bijv. om wandel en fietspaden gaat of aanlegplaatsen voor vaartuigen.



*In dit figuur is het totaal aantal kaartjes per nummer weergegeven. Dit komt niet overeen met de bulletpoints per nummer aangezien deze zijn aangevuld met opmerkingen uit de discussie

Stelling 2: 'Op dit moment zijn ingrepen en maatregelen noodzakelijk om de huidige kwaliteiten van het gebied te behouden'

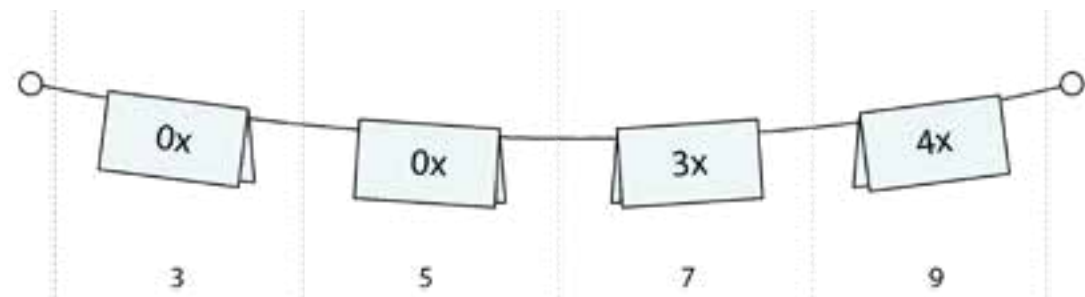
CIJFER 7:

- Er is een binnenhaven nodig om de waterrecreatie te stroomlijnen.
- Het is belangrijk om de huidige kwaliteiten van het landschap te behouden. Dus als daar maatregelen en ingrepen voor nodig zijn, dan moeten die genomen worden (al weet ik niet precies welke dan).
- Er is nogal wat achterstallig onderhoud aan de natuur, hier moet echt iets aan gedaan worden.

CIJFER 9:

- Het is noodzakelijk. Als je er niets aan doet blijft de mooie natuur die we hebben gewoon weg niet bestaan.
- Er is bij Muiderberg nieuw zand gestort met glas. Hier kan mijn kind niet veilig spelen. Maatregelen en ingrepen zijn dus nodig.
- Dit is een continue iets, want het landschap verandert ook constant. Er komen andere mensen of er komt andere bebouwing. Je moet er constant mee bezig zijn

- Als je niks aan het landschap doet verdwijnt het gewoon. Een voorbeeld is een stuk kust voor Muiderberg, wat geen strand is, dat verlandt nu zo erg dat het helemaal dit begint te slibben. Onderhoud is hier nodig.
- Fonteinkruid is nodig om te kunnen blijven varen.
- Een nieuwe binnenhaven om andere soorten van recreatie te stimuleren.
- Een maatregel waar ik erg tevreden mee ben is de verhoging van de waterstand in het IJsselmeer. Dit was helemaal uitgedroogd en het is een natuurgebied.
- Dit is een continu proces
- De kwaliteit van het landschap en de natuur moet blijven. Wanneer er niets aan gedaan wordt kan het niet blijven in de huidige vorm.
- Dit kan nodig zijn, door bijvoorbeeld het waterpeil aan te passen



*In dit figuur is het totaal aantal kaartjes per nummer weergegeven. Dit komt niet overeen met de bulletpoints per nummer aangezien deze zijn aangevuld met opmerkingen uit de discussie

Stelling 3: 'De Gooise Kust is een verzameling losse deelgebieden met ieder een eigen identiteit'

CIJFER 3:

- De Gooise Kust is een verzameling losse deelgebieden, maar ik zie de losse identiteiten er niet heel erg in terug.
- Het moet geen postzegel architectuur gaan worden, waarbij je met een kleine gefocuste blik naar een bepaald stukje kijkt.
- We moeten over onze kleine stukken heen stappen en naar een groter gebied gaan kijken. Ergens mag een haven komen en ergens anders een strand dat is prima, maar dat hoeft niet op iedere locatie.

CIJFER 5:

- Er zijn 3 of 4 gemeentes die samen het gebied vormen, deze hebben allemaal hun eigen kernen met hun eigen karakter en dat moet zo blijven. Er mag geen eenheidsworst komen.
- Een verzameling losse deelgebieden suggereert dat de gemeente wil samenvoegen, dat moet je niet doen. Ieder moet zijn eigen identiteit behouden.
- Sommige delen wel, andere niet

CIJFER 7:

- De natuurboulevard verbindt alle delen langs de kust, maar logischerwijs heeft elk deel zijn eigen ontwikkeling doorgemaakt.
- De eigenheid in de verschillende delen maakt het juist ook interessant
- Gooise Meren moet een eigen identiteit van de verschillende deelgebieden respecteren.

CIJFER 9:

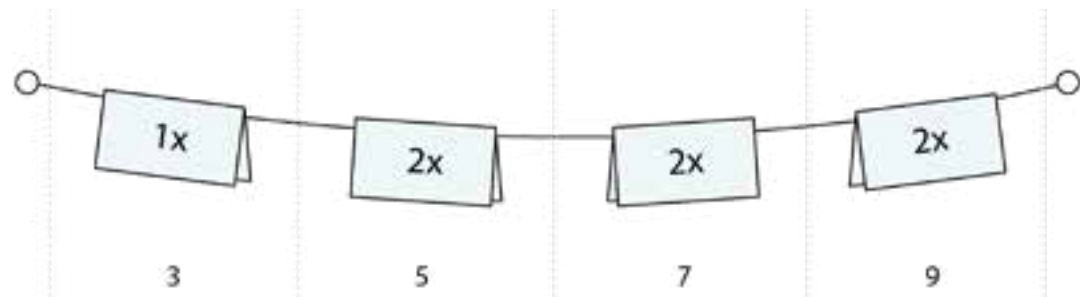
- Volgens mij staat er dat er allemaal losse deelgebieden zijn, niet dat je deze verplicht moet verbinden met elkaar. En daar ben ik het mee eens. Ik vind het

losse deelgebieden met allemaal een eigen identiteit.

- Iedereen kan wel zijn eigen identiteit willen behouden, maar zijn wel een bestuur geworden.
- Dit is waar, maar je kan ook accentueren en verbeteren.
- Ieder gebied heeft zijn eigen mensen en wensen
- Iemand gaat bewust op een bepaalde plek in Gooise Meren wonen vanwege de opzet van het gebied en de mogelijkheden. Bijvoorbeeld, Muiden vanwege de Stadspoort en Haven en Muiderberg vanwege de kindvriendelijkheid en natuur.

Wat bindt jullie aan de Gooise Kust?

- De stad Bussum
- De bestuurlijke samenhang
- De krachten die wij kunnen bundelen als tegengewicht naar Almere, Huizen en Amsterdam
- De mooi ligging met natuurlijke oever, veel recreatie en laagbouw in het groengebied
- Wat ons letterlijk verbindt is de kust.



*In dit figuur is het totaal aantal kaartjes per nummer weergegeven. Dit komt niet overeen met de bulletpoints per nummer aangezien deze zijn aangevuld met opmerkingen uit de discussie

Themasessie 2

Landschap, natuur en cultuurhistorie

Naarden/Valkeveen

20 juni 2019



STIP OP DE HORIZON | GROEP 1

REACTIES

- Niet te veel mee bemoeien in Naarderbos al redelijk mislukt m.i.
- Waarden en beschermen, versterk de beleving van de overgang naar de Heuvelrug. Beleefbaar maken.
- Koester cultuurlandschap.
- Rust in relatie tot toegankelijkheid borgen.
- Meer kleine voorzieningen landschap vele beleefbaarder, bijvoorbeeld vogelkijkhut, educatie voorzieningen
- Geologische verschijnselen sterk positioneren. In relatie brengen met musea, zanderijen, forten
- Valkeveen, veel overlast, te groot voor de plek etc. Vergroting no-go. Visie en keuzes maken.
- Aantrekkelijk woongebied maken, onderhouden, opfrissen/beheerder/ financiële consequenties nemen.
- Dingen ontdekken, aantrekkelijker maken van beleving kust.
- Visie maken over het grote geheel.



STIP OP DE HORIZON | GROEP 2

REACTIES

- Aansluiting route langs kust realiseren/ versterken.
- Handhaven Valkeveen.
- Recreatief ontwikkelen riviertje de Gaag
- Randmeren ontstaan in relatie met Zuiderzee. Ontwikkelingen in maat en schaal bij wat hier past.
- Aandacht voor onderhoud en beheer van het landschap.
- Verschillen tussen de deelgebieden versterken.
- Niet alle economiseren.
- Naardertrekvaart niet uitvoeren.
- Tunnel Almere/Amsterdam
- Openheid linielandschap staat onder druk.
- Geen nieuwe eilanden.



OP DE KAART | GROEP 1

REACTIES

- A8: de lommerijke en stille omgeving van brede kuststrook en het ondiepe water. Dit graag in stand houden en niet aantasten. Versterking van de genoemde functies kan natuurlijk wel. Geen extra faciliteiten voor recreatie, geen woonfuncties aan de kust en geen windmolens e.d.. De kuststrook waar we op uitkijken (Almere) is ook van belang.
- A11: Oud Valkeveen en omstreken is erg mooi en rustig, met natuur. Er is veel historie en EHS aanwezig. Kleinschalige recreatie is hier prima, maar houdt het vooral rustig.
- A20: de kust tussen Naarderbos en de haven van Huizen is prachtig vanwege de langzame overgang van water naar land. De ondiepte van het Gooimeer gaat langzaam over in de oplopende Heuvelrug met moerasbos en bos. Hele mooie biodiversiteit, een gebied met eenheid.
- A21: de diversiteit langs de hele kust is de kracht van deze. Veelal natuur, maar ook recreatie en wonen zijn vertegenwoordigd op een mooie manier.
- A22: de kustzone waar de Heuvelrug uitloopt in het Gooimeer. Aardkundig en cultuurhistorisch relevant gebied. Zichtbaar vanaf het water. Schakel met kustvisie Huizen.
- A23: Naardermeer en omgeving. De verkaveling is historisch en prachtig in een open landschap, houdt dit in stand. Daarnaast waardeer ik ook de landgoederen bij Oud Valkeveen zeer. Geen nieuwe wegen, windmolens, zonneparken, eilanden en havens. Herstel oude rivierloop tussen Naardermeer en Gooimeer.
- A24: de Gooise Kust is (binnen gemeente Gooise Meren) voor een zeer groot deel onderdeel van het Natuurnetwerk Nederland en Natura 2000. Hier eindigt het zand van de stuwwal in het water van de (oorspronkelijke) Zuiderzee, thans Gooimeer. Dit bijzondere landschap is grotendeels bewaard gebleven en behoeft bescherming. Alle ontwikkelingen dienen daar rekening mee te houden. Ik constateer dat op diverse plekken de Gooimeerkust in de belangstelling komt voor diverse vormen van recreatie. Daarmee wordt het belang van NNN en Natura 2000 onder druk gezet. Kleinschalig recreatief medegebruik is oké.
- A25: wijds uitzicht. Naarderbos recreatiegebied en golfbaan. Hier geen nieuwbouw toestaan indien de golfbaan niet meer opnieuw opgestart kan worden. In het Gooimeer geen bouwactiviteiten toestaan, handjes thuis. Verbiedt voor altijd het vullen van diepe gaten met vervuild slib. Een algeheel visverbod langs de bebouwing.



OP DE KAART | GROEP 2

REACTIES

- B13: cultuurhistorische en natuurlijke verscheidenheid in kleinschaligheid bepalen de kwaliteit van de hele kust. De klifkust tussen Naarden Vesting en Huizen. De geologie, cultuurhistorie, rust zijn kwaliteiten van het gebied. Je kunt tot rust komen in een gezonde omgeving. Dit moeten we versterken. De vesting van Naarden en Muiden zijn ook mooi, evenals het Muiderslot.
- C13 (staat op foto binnenstebuiten, was negatief bedoeld): Speelpark Valkeveen is een puist met uitdijende kermis in plaats van speelpark. De relatie met de kracht van de natuur en het landschap moet passend zijn in de functie van het gebied.
- B14: een prachtig kustgebied. Graag komen wij bij Muiden, Muiderberg. En Huizen, met hun mooie haven. Ik kies voor het gebied Valkeveen als kwaliteit, omdat je er kunt fietsen, lopen en genieten van de rust. Maar wij hebben het idee dat de gemeente dit gebied aan het verkwaselen is, zoveel auto's, waarom? Wij snappen er niets van.
- C14: het hele kustgebied tussen Muiden en Muiderberg. De dijk, het strand, de geosites. Het is een vriendelijke gemeenschap, qua uitstraling.
- B15: natuurgebied Valkeveen. Je kunt hier ontladen, ontspannen in puur natuur. Voor heel veel mensen en kinderen is dit waardevol. Wandelen, hardlopen, fietsen, paardrijden, fotograferen, vogelaars, sporters kunnen langs de kust ononderbroken doorlopen. De kust is echt een waardevol geheel.
- B16: het bosgebied ten oosten van de Meentweg tot aan de grens met Huizen. Er zijn meerdere afzandingssloten, boomgroepen, lanen en Oud-Naarden.
- B17: Naarden Vesting, jachthaven Naarden en de kuststrook nabij Huizen. Voor al deze locaties geldt dat ze uniek zijn. De vesting in z'n vorm, de kuststrook in zijn toegankelijkheid. Houden en behouden. Gooise Meren heeft bijzonder landschap en cultuurhistorie in handen. Het besef daarvan is essentieel.
- B18: de IJmeerkust vroeger fantastisch met echt veel (50.000 kuifeenden) watervogels. De Gooimeerkust: rietkragen en achterliggend bos heel leuk, tot aan de Eem. Ik zeur niet over Valkeveen, wel over de eventuele uitbreiding.
- B24: het weidelandschap met de dijk en het IJmeer. Prachtig om te fietsen, het IJmeer is iedere keer weer een verrassing als je over de dijk komt, met zwanen, de weidse blik, het iconische Muiderslot en de Nieuwe Hollandsche Waterlinie.



WASLIJN | GROEP 1

Stelling 1: 'Wil je cultuurhistorie behouden dan is het noodzakelijk om door the ontwikkelen met nieuwe structuren en vormen van gebruik'

CIJFER 3:

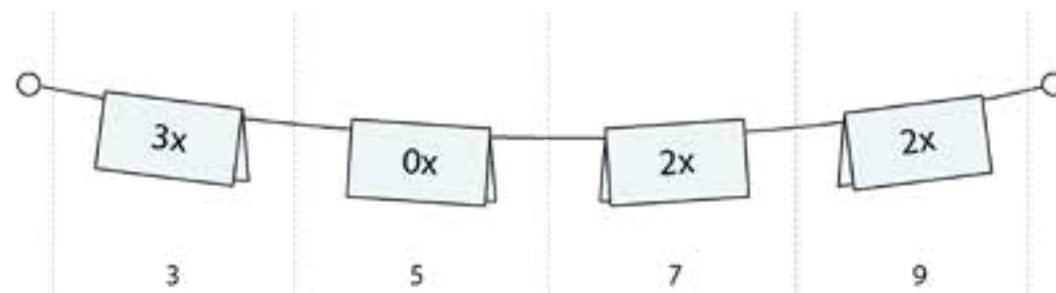
- De stelling kan politiek nog alle kanten op
- Als je nieuwe structuren vertaalt als infrastructuur, dat is juist de spanning
- Onderhoud, natuurlijk versterken: rust, ruimte, biodiversiteit, natuurlijke geluiden etc.
- Dit zal per item verschillen. Het Muiderslot bijvoorbeeld wel, maar de Raetakkers in Hilversum weer niet.
- Deze stelling is gevaarlijk en onduidelijk.
- Behoud vereist alleen beheer.
- Nieuwe structuren neigt naar veranderen.
- Je kunt beter teruggrijpen op ecologisch verantwoorde landbouw productie.
- Behoud door ontwikkeling is hier niet dringend aan de orde.

CIJFER 7:

- Totaal afhankelijk van welke cultuurhistorische stukje je pakt.
- Hier is niet aan te ontkomen

CIJFER 9:

- Cultuurhistorie moet je koesteren, een waardebesef over creëren bij de jeugd.
- Natuur heeft nu alleen geldwaarde.
- Meer ontwikkeling van (her)waardering van de kracht (stilte, rust, dynamiek) van de natuur. Ontladen en ontspannen in de natuur.
- De natuur blijft niet vanzelf mooi; dit geldt ook voor monumenten.
- Instandhouding vereist vernieuwing, al is het maar voor de financiering



*In dit figuur is het totaal aantal kaartjes per nummer weergegeven. Dit komt niet overeen met de bulletpoints per nummer aangezien deze zijn aangevuld met opmerkingen uit de discussie

Stelling 2: 'Op dit moment zijn ingrepen en maatregelen noodzakelijk om de huidige kwaliteiten van het gebied te behouden'

CIJFER 3:

- Ik snap het niet en ik wil meer duidelijkheid waardoor de keuze voor mij iets makkelijker wordt. Dan pas kan ik er meer over nadenken en het begrijpen
- De stelling is politiek geformuleerd
- Behoud door ontwikkeling voor het versterken van het landschap, natuur, buitengebied, rust en uitloopgebied.
- Er is ingrijpen nodig wat betreft de festivals op het strand van Almere. Je kan hier het hele jaar van 'meegenieten'

CIJFER 5:

- Dit is helemaal waar, maar waarschijnlijk bedoelt de gemeente hier iets heel anders mee dan ik.
- De gemeente is een soort projectontwikkelaar geworden, opzoek naar een nieuw project

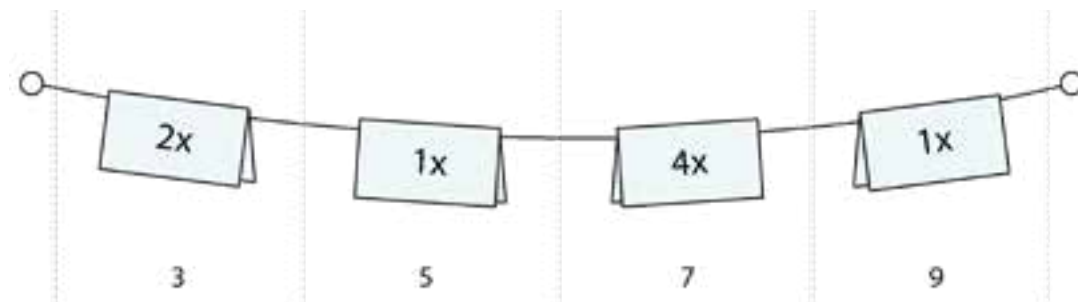
CIJFER 7:

- Er is een urgentie om het gebied Oud Valkeveen te behouden en een goede samenhang te creëren.
- Richt je vooral op behoud
- Laat de heide open
- Goede zorg en borg voor het landschap (historische en natuur)
- Ontwikkel een zorgvuldige en heldere visie met keuzes, vormgegeven in een degelijk bestemmingsplan.
- Mijn indruk als leek is dat ingrepen en maatregelen momenteel inderdaad nodig zijn.

- Urgent is volhardend heidebeheer. Maar dit kost geld.
- Er is iets nodig om de biodiversiteit te verhogen
- Insecticide wordt afgeschaft
- Het waterpeil in de randmeren moet worden aangepast
- Stikstofbelasting moet verminderd worden
- Bodemsanering is nodig
- Beter groenonderhoudsplan (tegen exoten)
- Het ondertunnellen van de A1, voor het genre onhaalbare ideeën.

CIJFER 9:

- Dit hangt af van de ingrepen.



*In dit figuur is het totaal aantal kaartjes per nummer weergegeven. Dit komt niet overeen met de bulletpoints per nummer aangezien deze zijn aangevuld met opmerkingen uit de discussie

Stelling 3: 'De Gooise Kust is een verzameling losse deelgebieden met ieder een eigen identiteit'

CIJFER 3:

- Je moet het al een geheel zien. De hele kust met de Utrechtse Heuvelrug, Amsterdam en Almere.
- Gezamenlijk
- Samenhang en afstemming is gewenst

CIJFER 5:

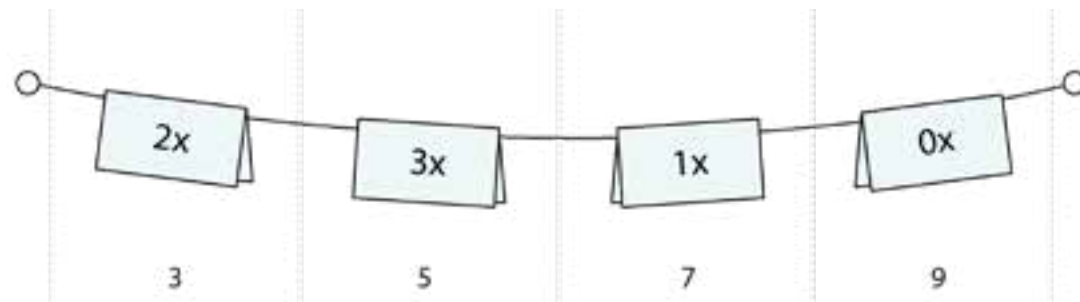
- Overleg is heel belangrijk door de gemeente met iedereen die in de kuststrook woont en werkt.
- De Gooise Kust ziet er op de kaart uit als een geheel waar per deelgebied kenmerken.
- Alles heeft invloed op elkaar, dus moet afgestemd worden met elkaar.
- Losse zaken dienen wel opgelost te worden

CIJFER 7:

- Geologisch en historisch wordt hier schijnbaar ontkend.
- Kijk goed naar de bodem
- Stop de versnippering
- Het is samenhang en eenheid in verscheidenheid
- Dit klopt, maar ik zie de relevantie hier niet van in
- Bedoel je dat de kust geen identiteit heeft? Wat wordt hiermee bedoelt? Er is inderdaad geen samenhang.

CIJFER 9:

- Dit is in de loop van decennia zo gegroeid.
- Vanwege de aard van de kust (dijk, zand, klei) moet je dit zo houden
- Maak er niet een lange boulevard van.
- Op dit moment is het Natura 2000 gebied heel anders dan bijvoorbeeld de Haven.
- Het maakt niet uit, Almere doet toch wel wat het wil.



*In dit figuur is het totaal aantal kaartjes per nummer weergegeven. Dit komt niet overeen met de bulletpoints per nummer aangezien deze zijn aangevuld met opmerkingen uit de discussie

WASLIJN | GROEP 2

Stelling 1: 'Wil je cultuurhistorie behouden dan is het noodzakelijk om door the ontwikkelen met nieuwe structuren en vormen van gebruik'

CIJFER 3:

- Dit is een contradictie
- Als je het cultuurlandschap wilt behouden, blijf dan trouw aan het bestaande landschap
- De wet van Beyent
- Leen vanuit vroeger
- Het verschilt per item
- Er wordt te weinig nagedacht, er zijn altijd stommiteiten bij de ontwikkeling van cultuurhistorie
- Cultuurhistorie/landschapsbehoud kost een enorme inspanning en daarbij ben je afhankelijk van vrijwilligers
- Ik voel aan mijn water dat er iets niet deugt.
- Als je wilt behouden moet je er goed beheer op voeren, niet ontwikkelen.
- Versterk rust en stilte, met de honderden vrijwilligers is hier veel draagvlak voor.

CIJFER 5:

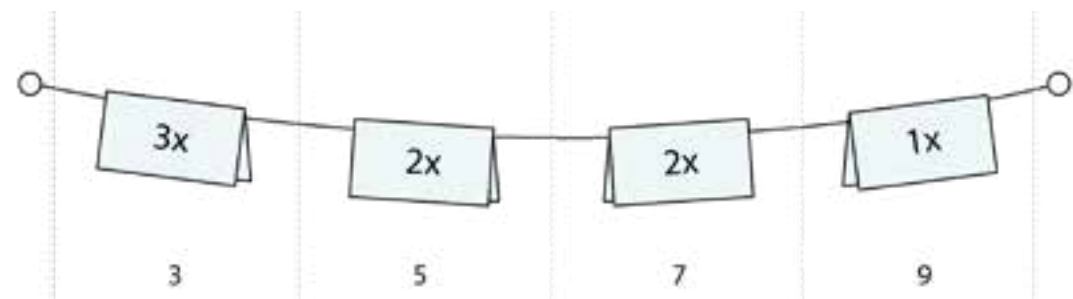
- Behoud door ontwikkeling geldt voor Muiden en Naarden zeer beperkt, omdat de gebouwen behouden dienen te blijven.
- Ik zou niet weten over welke cultuurhistorie we het hebben
- Per item verschilt het: Vesting Naarden: bomen gekapt omdat die de CH-structuur aantastte, maar nu vrij uitzicht op de A1 (en herrie) wordt te weinig over nagedacht
- Algehele stommiteiten bij ontwikkeling
- Cultuurhistorisch landschapsbehoud kost enorme inspanning - en dat doen vrijwilligers

CIJFER 7:

- Logisch
- Eens, je hebt het over bakstenen
- Voor gebouwen en monumenten is dit wel degelijk van belang.
- Meer ontwikkeling van de waarde van de natuur
- Nodig om de waarde van de natuur weer te gaan herwaarderen in nieuwe vormen en structuren, in moderne vormen
- Vesting gebouwen: wel degelijk van belang want stilstand is achteruitgang van gebouwen en monumenten

CIJFER 9:

- Natuur blijft niet vanzelf mooi, dit moet onderhouden worden
- Er zijn andere financieringsvormen nodig
- Meer ontwikkeling van de natuurwaarden
- We moeten gaan herwaarderen in nieuwe vormen en structuren, modernere vormen
- Stilstand is achteruitgang



*In dit figuur is het totaal aantal kaartjes per nummer weergegeven. Dit komt niet overeen met de bulletpoints per nummer aangezien deze zijn aangevuld met opmerkingen uit de discussie

Stelling 2: 'Op dit moment zijn ingrepen en maatregelen noodzakelijk om de huidige kwaliteiten van het gebied te behouden'

CIJFER 3:

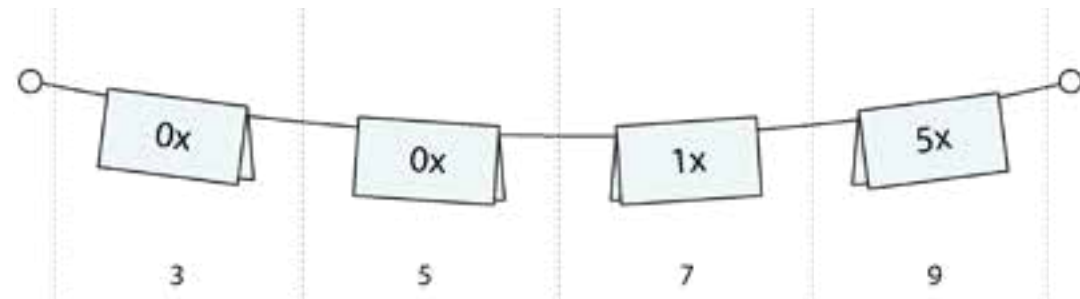
- Is er überhaupt urgentie om iets te doen?
- Ik vind de stellingen geen fijne manier van communiceren

CIJFER 7:

- Geen commentaar geleverd.

CIJFER 9:

- Onderhoud laat te wensen over waardoor er wellicht verandering ontstaat.
- Het landschap is steeds meer versnipperd en verschaald. Het is noodzakelijk de diversiteit van leefgebieden te vergroten.
- Weidevogels behouden door natuurinclusieve landbouw
- Exotische soorten bestrijden
- Het is tweedelig, de stikstofvergiftiging moet opgelost worden, maar de insecten moeten juist blijven.
- Het landschap is een hoog dynamisch gebied, het is druk met wonen en werken en er is overloop vanuit Amsterdam.
- Ik heb als leek de indruk dat dit nodig is
- Niet alleen behouden maar ook verbeteren
- Bij nieuwe ontwikkelingen moet de opgave juist versterken zijn.



*In dit figuur is het totaal aantal kaartjes per nummer weergegeven. Dit komt niet overeen met de bulletpoints per nummer aangezien deze zijn aangevuld met opmerkingen uit de discussie

Stelling 3: 'De Gooise Kust is een verzameling losse deelgebieden met ieder een eigen identiteit'

CIJFER 3:

- De bodem en het water verbinden het gebied
- Het water is de verbindende factor
- De Gooise Kust wordt gevormd door het zand van de Utrechtse Heuvelrug enerzijds en de moerasgebieden anderzijds.
- De versnippering is het gevolg van menselijk ingrijpen, dit is niet wenselijk.
- De Gooise Kust heeft inderdaad verschillende identiteiten. Het is echter onverstandig deze los te trekken van de landschappelijke samenhang.
- De geïntegreerde identiteit gaat ook buiten de gemeentegrenzen.
- Eenheid in verscheidenheid

CIJFER 5:

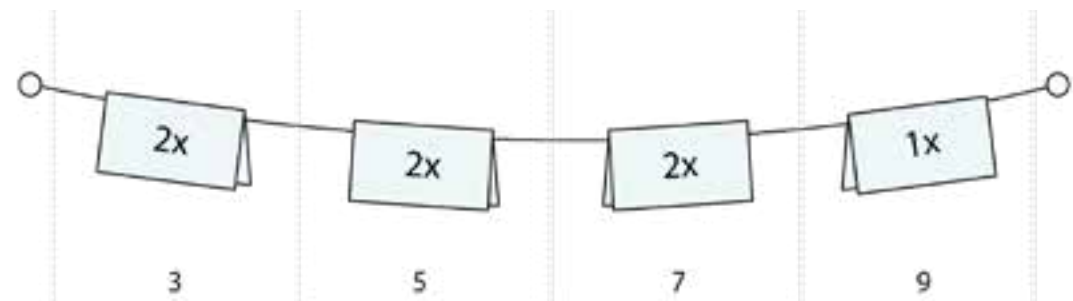
- Juist de afwisseling van de verschillende deelgebieden maken het een mooie kust
- Je moet altijd het geheel blijven bekijken en niet elk deel los ontwikkelen.

CIJFER 7:

- Geen commentaar geleverd.

CIJFER 9:

- De Natura 2000 kan niet vergeleken worden met de aanwezige bebouwing langs de kust.
- Er is een dijk kust, een zandkust en een klifkust met allemaal een eigen identiteit. Dat is goed.
- Het moet niet overal hetzelfde zijn.



*In dit figuur is het totaal aantal kaartjes per nummer weergegeven. Dit komt niet overeen met de bulletpoints per nummer aangezien deze zijn aangevuld met opmerkingen uit de discussie

Themasessie 3

Recreatie, toerisme, water en havens

Muiden / Muiderberg

25 juni 2019



DROOMBEELD | GROEP 1

REACTIES

- De belangrijkste opgave is om de balans tussen de rustige en drukke gebieden te bewaren.
- Duidelijk aangeven waar dingen wel en niet kunnen, kies een heldere lijn en houdt dat ook vast.
- Breng de behoefte goed in beeld, wat is nodig.
- Voorkom rust verstorende activiteiten voor de trekvogels.
- Kleinschalige vorm van activiteiten moeten kunnen.
- Wens voor het ontwikkelen van ruiterspaden.
- Kwaliteitsimpuls mogelijk bij eilandjes langs de kust, liggen/aanleggen, eilandhoppen, voorzieningen nodig.
- Ruimte voor waterrecreatie ook voor kinderen, ondiep water.
- Op het water is handhaving van recreatie zones / watersportzones van belang.
- Muiden en Naarden versterken, ruimte voor ontwikkeling, stilstand is achteruitgang.
- Muiden krijgt veel meer bewoners, dus kwaliteitsimpuls nodig
- Muiderbergers hebben een visie voor de haven van Muiden (bij gemeente aanwezig).
- Geen vaarroute in de trekvaart.
- Wel een vaarroute in de trekvaart.

DROOMBEELD | GROEP 2

REACTIES

- Naarden er is weinig voor de jeugd, eerder jeugdhonk gestrand (jammer). Iets voor de jeugd organiseren.
- Jeugd meer faciliteiten aanbieden.
- Haven in Muiderberg koesteren.
- Zeilwedstrijden activeren.
- Zeilclub kan niet uitbreiden, moet een oplossing voor komen.
- Voorzieningen toevoegen, bijvoorbeeld kanoverhuur.
- Sloepenroute Naardertrekvaart aantrekkelijk maken, aanleggen / stop-plekken
- Betere voorzieningen, parkeren en wc's (niet in dorp - Muidenberg)
- Afspraken over dubbelgebruik voetbalclub / kite surfers maar werkt niet.
- Beter openbaar vervoer voor dagrecreanten organiseren.
- Geen vaarroute naar haven en niet baggeren in haven.
- Sloepenroute in het grote geheel bekijken en knelpunten goed onderzoeken en problemen oplossen (voordat gestart wordt met de opening van de route)
- Geen bebouwing in het open landschap.
- Kunnen schaatsen op de trekvaart, achterliggend argument - geen bootjes in de trekvaart -
- Trekvaart optimaliseren voor bootjes.
- Verbindingen over water naar Waterland / Amsterdam met pontjes.
- Geen cruiseschepen in de haven van Muiden.
- Geen brug van Almere naar IJburg / Amsterdam
- Ondertunneling A1 en A6 voor een betere verbinding met het achterland.
- Te weinig passanten ligplaatsen in Muiden.
- Meer zwemstrandjes voor bewoners. Centraal en bereikbaar.
- Strandjes bij Krijgsman ongewenst in verband met natuurwaarden.

- Krijgsman, 1300 woningen en circa 200 extra boortjes, hoe gaan we die verbinden met het achterland?



DROOMBEELD | GROEP 3

REACTIES

- In Naarden meer ruimte voor extensieve vormen van (water)sport.
- Rndom groene zone Naardermeer een extra zone waar de natuur zijn gang kan gaan.
- Maak een plan waar voor iedereen wat in zit, ook voor omwonenden.
- Muiden herstructurering haven, kleinschalig maar niet perse klein. Blokkades huidige haven opheffen.
- Herstructurering binnenhaven Muiden. Zeilvereniging meer dan 300 boten erbij.
- Concentreren en keuzes maken, daar waar wel wat kan ontwikkelen en waar niet met rust laten.
- Westbatterij kleinschalige voorzieningen voor de lokale bevolking.
- Zwemstrandje bij Westbatterij.
- Muiden aantal keer een 'marktje' met streekproducten o.i.d. Voor eigen bevolking.
- Hoe lang mag een seizoen zijn, seizoensverlenging mogelijk?
- Zeemeeuw is nu altijd open, dat vinden we eigenlijk prima.
- Rondje via Muidentrekvaart en Vecht.
- Natuurboulevard is halfbakken ingericht, hinkt op twee gedachten. Geen goed wandelpad, waardoor verkeersstromen elkaar in de weg zitten. Keuze maken hoe te gebruiken en dan goed inrichten.
- Geen scheiding tussen verkeersstromen, veel snelheidsverschil, goede inrichting nodig. Plek voor voetgangers maken.



DRUKTE VS. RUST | GROEP 1

REACTIES

Rood = als druk beleefde gebieden, welke recreatie vindt hier nu plaats?

- 1: strand Muiderberg, te hoge parkeerdruk in het dorp.
- 2: strand Muiderberg, druk met verkeer en parkeren. Hier mag men kitesurfen tot 15 oktober, graag handhaven.
- 3: toeristische logistieke aanpak gewenst, zeker m.b.t. parkeren P1 en P2. Dit houdt het qua verkeer binnen Muiden rustig waardoor balans meer doorslaat richting bewoners i.p.v. toeristen. Creëer looproutes, geen verkeersroutes. Chaos is er al genoeg. Hiervoor is lokaal breed draagvlak (zie visies).
- 4: water-, terras-, en uitgaansrecreatie/toerisme in Muiden. Is erg positief, wel in balans met bewoners.
- 5: Gezellige drukte in Muiderberg. Bootjes, speedbootjes, zwemmen, zeilraces. Er mag wat meer gehandhaafd worden op parkeren en snelheid op het water.
- 6: bij harde wind veel windsurfers bij Muiderberg. Mooi gezicht! Maar wel veel auto's.
- 9: beperkte recreatie. Houdt het klein. Muidense Maat.
- 10: passanten op de bankjes, fietsrecreanten bij de Zeemeeuw. Prosecco drinkers en eters, hangjeugd op het strand, veel ouders met kleine kinderen en veel pubers bij mooi weer. Veel dagrecreanten. Zelfs buitenlanders die komen kijken hoe mooi het is.
- 11: waterrecreatie, zeilwedstrijden, passanten in de haven en op het land. Fijne drukte.
- 12: druk in Muiderberg, een gezellig vol strand.
- 13: bij Muiderberg is het druk als het waait: zeilers, (kite)surfers. Van weer en wind afhankelijk.
- 39: te veel speedkruisers uit Amsterdam. De toekomstige uitbreiding van Amsterdam met recreatie-gevolgen wordt gevreesd. Handhaving op het water is nodig.
- 40: zeilen, surfen, kiten, zwemmen, horeca, recreatie. Gezellige drukte nu, hou dit zo.
- 41: Muiderslot en boten.

Groen = als rustig beleefde gebieden, welke recreatie vindt hier nu plaats?

- 1: gewenste lokale recreatie voor bewoners. Kleinschalig strandje en recreatiegebied nabij Westbatterij, waar iedereen zich thuis voelt.
- 2: fietsen, wandelen en zeilen.
- 3: ontspannen recreatie en toerisme. Fijn zwemwater.
- 8/9: het Voorland, fijn en rustig wandelgebied.
- 10: rust voor zwemmers, beetje surfen en wandelen.
- 11: mooi rustgebied en diverse natuur. Rust, fietsers en wandelaars.
- 12: rust! Wandelaars en een verdwaalde zwemmer. In de avond een kampvuurtje op het Krabbenhoofd.
- 13: aan de klifkust, geen toerisme, kleinschalige recreatie.
- 14: tussen Muiderberg en Muiden, wandelen en fietsen.
- 15: een minder voor de hand liggend recreatiegebied, tussen Muiden en Muiderberg. Rust te voet en op de fiets.
- 19: naast de Hollandse Brug, een heus rustgebied.
- 27: wandelaars langs de dijk, laat hier de natuur met rust.
- 28: de rust en stilte van het ankergebied voor de recreatie. Jeugdzeilen en waterrecreatie.
- Algemene reactie in de discussie: de stranden zijn mooi en waardevol, maar zouden beter schoongehouden moeten worden, zeker na het maaien van Fonteinkruid. Gemeente, provincie en Rijkswaterstaat moeten beter samenwerken.



DRUKTE VS. RUST | GROEP 2

REACTIES

Rood = als druk beleefde gebieden, welke recreatie vindt hier nu plaats?

- 7: watersport en waterrecreatie in een historische omgeving. Er kan meer en er moet wellicht meer door de uitbreiding (Krijgsman en Bloemendalerpolder). Hierdoor wordt de gemeente een knooppunt en dus ingewikkeld: wat wil je dan? Ook wordt Muiden 'aantrekkelijker' door de verbinding met de Vecht naar de Oostelijke Vechtplassen (krijgt nu een upgrade). En de doorsteek via Muiderberg/Naarden naar het Gooimeer. Bekijk dit alles als een systeem aan verbindingen en optimaliseer. Stem af met de buurgemeenten.
- 8: doorsteek van Naarden naar het Gooimeer. Een bijzondere plek in de stad door haar netwerk van straatjes en de plek om uit te kijken naar het meer en je te laten zien.
- 14: de huidige situatie bij Muiden is te druk, over-toerisme. Door meer bewoners (Krijgsman en Bloemendalerpolder). Absolute waardering voor dit mooie gebied, natuur en cultuurhistorie behouden. Maar ook onderhouden.
- 15: druk toeristisch strandgebied bij Muiderberg, met veel toeristen uit regio en Amsterdam. Zorgen dat er geen verdere recreatie activiteiten worden ontwikkeld om bestaande natuur te behouden.
- 16: de terrasjes rond de sluis worden gewaardeerd. Het parkeerbeleid moet anders: meer buiten de stad. Het Muiderslot is druk, trekt veel mensen.
- 17: Muiden is druk door jeugdzeilen, de jachthaven en lokale leden van roeiclub en sociëteit. Te druk door de toeristenstroom uit Amsterdam naar het Muiderslot. Er zijn geen parkeerplaatsen genoeg. De wegen in Muiden zijn niet geschikt voor de toestroom.
- 18: eiland Hooft is vrijwel de enige vaarbestemming in het IJmeer. Bij Pampus is het lastig aanleggen. De drukte op Hooft leidt tot excessen. Er zijn veel klachten over asociaal gedrag. Het eiland zou een beter leven verdienen. Dus betere bestemming of meer bescherming.
- 19: strandtoerisme op beperkte schaal. Enige verbeteringen zijn denkbaar (waterkranen,

douches en toiletten).

- 20: als de wind goed staat zie je veel windsurfers en kitesurfers. Een prachtig gezicht.
- 21: de wegen en parkeerplaatsen in het dorp Muiderberg zijn erg druk op zonnige zomerdagen.
- 22: strand Muiderberg kan de parkeerdruk niet aan.
- 23: activiteiten vanuit de lokale Muiderbergse bevolking ondersteunen.

Groen = als rustig beleefde gebieden, welke recreatie vindt hier nu plaats?

- 4: het centrum van Muiden. Gezellige drukte, geeft ook leven en dat is goed voor de ondernemers.
- 5: het strandje nabij de Westbatterij, met de dijk en het wandelgebied vlakbij. Nu wel erg veel (race)fietzers, te veel, te druk.
- 6: rustig natuur- en strandgebied bij Valkeveen. Behouden van de natuur. Geen ontwikkeling van commerciële activiteiten. Kleinschalige ontwikkelingen kan, wel heel voorzichtig i.v.m. 'salamitactiek'.
- 17: waterrecreatie op, in en onder water. Kleinschalig, maar let op: dit moet zo blijven.
- 18: houden wat mooi en goed is. Dat wil zeggen: ontzie bestaande natuurgebieden dan wel wees heel voorzichtig met nieuwe initiatieven. Het is enerzijds kwetsbaar gebied, anderzijds wonen er mensen. Het gebied moet aantrekkelijk blijven voor jongeren. Maar heb een plan om een Gooi- en Vechtstreek tegenwicht te bieden aan het MRA-geweld (de MRA-Chinezen).
- 21: eiland de Schelp is heel populair en een parel van Naarden. Betere vaargeulen naar de Schelp zou helpen om er gemakkelijker te komen. Nu lopen veel schepen vast. Het is een positief rustig eiland.
- 29: dit wordt meer gebruikt door de natuurliefhebber. Veel soorten vogels. Vooral rust bewaren en de omgeving goed beschermen.
- 30: je zeilt erheen, en het voelt alsof je net zelf een onbewoond eiland hebt ontdekt. Uniek!

- 31: wandelaars over de dijk van Muiderberg naar Muiden.
- 32: kust vrij ongerept. Hou dat zo!
- 33: natuurlijke omgeving. Uitbreiding oernatuur in 50-meter stroken langs de dijken. Inperking racefietsers. S.v.p. geen toerisme investeringen.
- 35: Ik ben zeer bezorgd. Door toename van waterplanten verdwijnen de zeilboten naar het noordelijke deel van het IJsselmeer, met als gevolg leegstand in havens als Naarden en Marina Muiderzand/Huizen. Om toch brood te verdienen komen in de havens Airbnb woonboten te liggen. Amsterdam 'dump't' zo de overvloedige toeristen in het Gooi. Onwenselijk! Maaien van de waterplanten is flauwekul, het werkt niet.
- 36: Muiden heeft een unieke haven, eraf blijven. Geen geulen graven, geen sloepen, geen veerdiensten, het functioneert prima. De havens aan de Gooise Kust zijn complementair aan elkaar qua doelgroepen en soorten boten en schepen.
- Latere toevoeging coöperatie gastvrije randmeren: overheden moeten samen het water opnieuw inrichten voor recreatie en natuur.



Themasessie 4

Recreatie, toerisme, water en havens

Naarden/Valkeveen

27 juni 2019



DROOMBEELD | GROEP 1

REACTIES

- Versterk contrasten drukke en rustige delen, intensiveer drukke plekken (compact houden) en ontzie rustige delen. Grote verschillen maken het gebied interessant.
- Creëer picknick plekken langs fietsroutes.
- De golfbaan is een wildernis, daar mag echt wel wat gebeuren.
- Jachthaven Naarderbos moet met de tijd meegaan, rendabel houden.
- In het Naarderbos mag wel wat meer reuring (zorgvuldig mee omgaan)
- Zeilboten en motorboten hebben veel last van waterplanten (fonteinkruid) hier moet wat aan gedaan worden om het gebied aantrekkelijk te houden.
- Ruimte voor diverse wateractiviteiten die voor iedereen toegankelijk zijn. Gebruik maken van grote deel ondiep water, geschikt voor gezinnen met kinderen.
- Differentiatie in de watersport is een kwaliteit, maar is ook lastig (snelheidsverschillen kunnen groot zijn). Regels en handhaving zijn lastig.
- Aandacht voor handhaving.
- Wandelen door natuur bevorderen, check wel wat er al is en gebruik dat. Bijvoorbeeld waterkeringsroute.
- Veel watersporters, veiligheid is een aandachtspunt. Ook voor de reddingsbrigade om overal goed bij te kunnen komen. Vele waterplanten vormen daarbij ook een obstakel.
- Richting Pampus, rust is heel belangrijk geen overdreven activiteiten toevoegen.

DROOMBEELD | GROEP 2

REACTIES

- Met elkaar afstemmen, integrale visie voor de kust (aanliggende gemeenten)
- Fietsroute langs de kust richting Huizen optimaliseren en voorzieningen om te kunnen 'afstappen'
- Hou festivals aan de 'andere kant' (Almere)
- Meer eilanden met natuur
- Verbinding tussen kust en achterland (A1 barrière/ondertunneling A1)
- Naarden houden zoals het is
- Kans voor verbetering, haven en plekken om tijdelijk aan te leggen
- Golfbaan, stoppen met commerciële activiteiten, nieuwe beheerder/exploitant nodig (omwonenden geïnteresseerd)
- Zoneren, keuzes maken. Rustig houden waar het rustig is en drukte concentreren
- Verbindingen/rondjes met achterland, ook meer voorzieningen. Bankjes, informatie, oplaadpunten (recreatie)
- Trekvaart, route via Muiden - sloepenroute.
- Bij visie ontwikkeling rekening houden met veiligheid. Veel verschillende watersporters vraagt aandacht.
- Mooi wandelen in natuur, fijnmaziger netwerk.
- Herontwikkeling/herinrichting jachthaven is nodig, kwaliteitsimpuls.
- Bij Muiden groter strand.
- Wens voor uitbreiding jeugdzeilen en realisatie beachclub.



DRUKTE VS. RUST | GROEP 1


REACTIES

Oranje = als druk beleefde gebieden, welke recreatie vindt hier nu plaats?

- 1: in Muiden: waterrecreatie, wedstrijdzeilen, roeien, jachthavens en bruine vloot. Nu leuk druk. Een belangrijke doorvoer voor de N/Z verbinding via de Vecht naar het Oostelijk Vechtplassengebied. Herstructurering van de haven is noodzakelijk (binnenhaven, koninklijke) o.a. door uitbreiding Krijgsman en Bloemendalerpolder.
- 2: Watersport Marina, eigenlijk is Huizen het Las Vegas aan het Gooimeer. Mag wel zo doorgaan, want dan kan onze Gooise Kust rustig blijven.
- 3: 'hier is toch al een snelweg', dus zou er best meer kwaliteit ontwikkeld kunnen worden, zoals verbinding Naarden Vesting met Gooimeer. A1 ondergronds, water misschien ook verdiepen.
- 5: Valkeveen is gezellig druk. De haven van Naarden verder ontwikkelen. Muiderberg is gezellig, kustlijn kan hier uitgebreider. We kunnen nu de auto's niet kwijt, en aanbod restaurants mag wat omhoog (vaak vol). Parkeren is echt een aandachtspunt.
- 31: heel geliefd eiland Schelp, komen veel bezoekers. Er is meer capaciteit/faciliteiten nodig. Is er meer ruimte nodig voor eilanden? Mooie plek naast de natuur: 'natuureilanden'.
- 32: Naarderbos heeft watersport, zeillessen, scouting, zwemmen. Vrij druk, maar gezellig druk.
- 33: de jachthaven, passantenhaven, watersporters en Vesting Naarden. Positief!
- 34: Naarderbos is een gebied waar de gemeente zich niet veel mee bemoeit. Is gewoon gezellig, met allerlei wateractiviteiten en de jachthaven.
- 35: de jachthaven (Naarden) is nu gezellig, zo houden. Geen verdere bebouwing aan de kust (d.w.z. Huizen tot en met Muiden). De kust zoals die is kent veel mooie afwisseling. Wat er is, optimaliseren.
- 36: Muiden, bij de zeesluis is veel gezellige bedrijvigheid.
- 37: Oud Valkeveen: veel te druk. De drukte straalt veel uit naar de natuur en omwonenden. Het is een speeltuin en zou geen attractiepark moeten worden. Het parkeerprobleem moet in ieder geval worden opgelost.

Geel = als rustig beleefde gebieden, welke recreatie vindt hier nu plaats?

- 1: oeverrecreatie, wandelen, Zuiderzee fietsroute (de dijk). Aanpassingen zorgvuldig kiezen passend bij het natuurgebied. Wellicht een bescheiden uitbreiding voor overnachtingen in Muiderberg in een 'badhotel'. Alles op maat, passend bij de schaal.
- 2: fietsen, wandelen en historie tussen Huizen en Naarderbos. Maak liever een doorsteek naar Naarden, in plaats van de Naardertrekvaart.
- 3: rust en woonplezier in Naarderbos.
- 4: Muidertrekvaart geschikt maken voor pleziervaart, maar ook handhaving op oude schepen die langzaam vergaan. In de vesting is genoeg te doen, verrijken met een passantenhaven?
- 23: Zuiderzeedijk, rust en waterbeleving.
- 24: Vesting Naarden: bedekte weg tussen binnen en buitengrachten. Wandelen en fietsen is daar prachtig.
- 25: rustig gebied, moet zo blijven. Wellicht fiets-/wandelgebied langs de gehele kust mogelijk maken (bijvoorbeeld vanaf Valkeveen langs het water, richting Naarden. Is nu niet mogelijk. Idee om de route compleet te maken?
- 26: in dit gebied is het rustig, er gebeurd namelijk niets, behalve Oud Valkeveen inclusief toegang en parkeren. Dit moet meer in balans. Belangrijk is: wie heeft hierover het meest te zeggen? De ondernemer, de bezoekers, de omwonenden?
- 28: rustig natuurgebied rond Oud Valkeveen. Het speelpark is meer dan 100 jaar oud, maar moet in balans zijn met de omgeving.
- 29: geen recreatie hier, moet primair natuurgebied zijn.



DRUKTE VS. RUST | GROEP 2

REACTIES

Oranje = als druk beleefde gebieden, welke recreatie vindt hier nu plaats?

- 7: gevarieerde watersport, o.a. bij jachthaven de Schelp met de verbinding naar het open water.
- 8: gezellige drukte.
- 9: snelle boten en jetski-gebied. Druk, maar afgebakend en redelijk ver van de kust. Gelegen naast natuurgebied Kromsloot Park. Het evenementenstrand bij Almere wordt vergroot, komt hierdoor meer richting Muiderberg te liggen. Wat doet dit met overlast?
- 10: Oud Valkeveen, relatief druk. Is bedreiging voor de omgeving. Het parkeren voor het speelpark kan gaan plaatsvinden in NatuurNetwerk Nederland en/of Natura 2000 gebied. Bewoners zijn ontevreden over het participatietraject hierover: evaluatie nodig.
- 11: Muiderslot is geen 'Amsterdam Castle', en wel van cultuurhistorisch belang. Er komen straks vast meer boten bij uitbreiding IJburg, samen met parkeeroverlast. Een laan daar heet zelfs 'Amsterdam Boulevard'.
- 12: de haven van Muiden is mooi, maar moet worden opgeschoond. Meer toegankelijkheid voor haven en strand voor de nieuwe bewoners (Krijgsman, zonder auto). Een wrak in de vaargeul moet geborgen worden.
- 13: druk stuk water, hier zouden geen snelle boten mogen komen.
- 14: speelpark Oud Valkeveen te druk, te veel uit balans met de kwaliteiten van flora en fauna. Het was een eenvoudig speelpark, maar wordt steeds meer een Efteling.
- 16: nabij de Hollandse Brug is het superdruk met diverse scheepvaart (schepen, vormen watersport). Bij Muiden veel verkeer. Potentieel gevaarlijk. Mogelijk meer handhaving op bijvoorbeeld snelheid en kite-locaties?
- Algemene uitspraken gedurende gesprek: gemeente Almere, Gooise Meren, Provincies moeten meer met elkaar in gesprek om af te stemmen. RWS moet meer handhaven op het water, bijvoorbeeld op 'partyboten'.



Geel = als rustig beleefde gebieden, welke recreatie vindt hier nu plaats?

- 6: rust. Eilandjes om bij af te meren (kleine watersport) of voor anker te gaan en om als familie te genieten van rust en zwemmen. Bijvoorbeeld Schelp en Hooft.
- 7: hier is bijna geen recreatie. Er gebeurt hier niets. Er zijn geen faciliteiten en het is niet echt toegankelijk. Door strekdammen is er veel algengroei met warm weer, waardoor er geen recreatie plaatsvindt. Dit gebied leent zich wel voor meer recreatie/ontwikkeling.
- 8: hier kun je het landschap lezen. Natuurwaarden, archeologie, cultuurhistorie tussen de kernen. Het is een bijzonder gebied met de klifkust.
- 9: dit is zo mooi zoals het is en moet zo blijven. Het is een bijzonder zeldzaam uitzicht zo over de dijk, mag je niet aan komen.
- 10: dit gebied dient in stand te worden gehouden, dit geldt voor het hele Natura 2000 gebied. Bij het Naarderbos was niets. Bij de start waren de daken van de huizen niet te zien. Veel verandert, vergunningen voor woningen mogen de kustlijn niet verpesten.
- 11: dit is zo mooi, rustig. Houden zo. Je kunt hier wandelen, fietsen, schaatsen, vogels kijken.
- 12: een mooi open gebied met weids uitzicht. Houdt dit zo.
- 13: veel zeilende watersport. Misschien veel gebruikers (op piekmomenten), maar vooral veel rust. De Gooise Kust is heel ondiep, waardoor die relatief rustig is (minder toegankelijk). De rust en ruimte van het water is prachtig, wordt wel bedreigt (door drukte, ontwikkeling Almere).
- 14: rust, natuur en water! Rustgebied voor wandelaars van Huizen tot aan Naarden. Er zijn geen boten in het ondiepe water.
- 15: hier kun je natuur- en erfgoedwaarden beleven. Het landschap is gevarieerd qua cultuurhistorie. Gebruik deze kracht.



Themasessie 3+4

Richting geven

Recreatie, toerisme, water en havens

25 & 27 juni 2019

"Wandelen en fietsen zonder intensivering."

"Groen=natuur=landschap."

"Wandelen, fietsen, theetuin."

"Geologie, archeologie en cultuurhistorie zijn de basis voor natuur bescherming en recreatie."

"Het landschap kunnen lezen door geschiedenis en cultuurhistorie"

"Natuur in wandelen, fietsen, natuur kamperen, begeleide wandelingen en Bed en Breakfast."

"Fietsen en wandelen."

"Fietsen, hardlopen, wandelen, rust."

"Natuur is het kenmerk van het Gooi."

"Iets meer mag, in combinatie met kleinschalige accommodaties."

"Natuur-gerichte recreatie is de kwaliteit van Muiden en Muiderberg."

"Bewaar en behoud natuur en maak het toegankelijk en uitdagend."

"Er zijn veel boeren in de omgeving. Dus ruimte voor boerderijwinkels, theetuinen, pluktuinen etc."

NATUUR-GERICHTE RECREATIE OP HET LAND

"Natuur is essentieel."

"Er is al veel recreatie aanwezig, er is vraag naar stille recreatie (rust)."

"Aandacht voor natuuruitbreiding."

"Fietsrecreatie is zeer welkom, maar de kleinschaligheid moet wel behouden."

"Geen massale groepen op de fiets."

"Boerderij bezoek."

"Onze kust is alleen geschikt voor kleinschalige dagrecreatie met de mogelijkheden van de natuur."

"Benut de diversiteit die er al is en breidt dit waar nodig/mogelijk uit."

"Muiderberg zit als vol met wandel- en fietspaden. Het is prima."

"Kleinschalige recreatie"

"Rust in een cultuurhistorische streek."

"Kleinschalige dagrecreatie zoals fietsen en wandelen."

"Door Natura 2000 is de handhaving natuur-gericht."

"Theetuin, fietsen, streekwinkels, wandelen, natuur."

"Laat de natuur met rust."

"Recreatie in de vorm van wandelen en rust. Natuurwaarden kunnen maar een bescheiden vorm van toerisme hebben."

"Probeer natuur-gerichte recreatie beter herkenbaar te maken."

"Wandelen en fietsen blijven versterken."

"Rust moet in Muiderberg gewaardborgd blijven."

FAMILIE-GERICHTE RECREATIE OP HET LAND

"Leuk, zo vroeg mogelijk van de natuur laten houden en leren niets te vernielen"

"Kleinschalige recreatie voor families."

"Lokale inwoners en gezinnen stranden bieden."

"Sport en spel op agrarisch land."

"Kleinschalige speeltuinen voor het toenemende aantal jeugdige inwoners."

"Lokale inwoners en gezinnen met kinderen als doelgroep. Geen toeristen die van verder (bijv. Amsterdam) komen. Muiderberg leent zich alleen voor kleinschaligheid."

"Kleinschalige recreatie voor gezinnen met kids, opa's en oma's."

LUXE RECREATIE OP HET LAND

"Luxe recreatie heeft het meest zijn eigen vorm die ten koste kan gaan van de omgeving. Luxe recreatie veelal particulier en niet omgevingsgericht."

"Houdt luxe recreatie beperkt"

"Bezoek de vesting, bezoek restaurants, cultuurhistorie in Naarden en Muiden."

"Luxe overnachten in de haven van Naarden."

"Golfbaan is reeds aanwezig, maar helaas failliet. Wederom openen"

"De recreant wil denk ik wat meer 'verzorgde' trips, die goed boekbaar zijn als tour."

"Hier is veel belangstelling voor de laatste jaren."

"Benut de diversiteit die er al is en vul aan waar nodig/mogelijk."

"Eten in het cultuurhistorisch landschap"

"Luxe recreatie heeft een beperkt publiek en een beperkt maatschappelijk belang."

"Luxe voldoende benutten"

"Er is al luxe recreatie aanwezig bij de randmeren. Wellicht deze verbeteren en de golfbaan heropenen?"

"De belangrijkste recreatievormen zijn: natuur, familie en cultuur."

CULTUUR-GERICHTE RECREATIE OP HET LAND

"Culturele activiteiten, met name festivals, want dat is tijdelijk intensief. Daarna keert de rust weer terug."

"In bruine vloot mag je niet blijven slapen"

"Markten en terrasjes."

"Cultuur met kern thema's, voor jong en oud. Zo is er voor ieder wat wils"

"Fiets- en wandelgebied langs hele kustlijn, nu afgesloten, stopt bij Oud-Valkeveen. Geen zone meer langs water, stiltegebied (Natuurmonumenten). Route compleet maken"

"Kleinschalige culturele activiteiten."

"Landschap, geschiedenis en kunst."

"Faciliteiten voor lokale culturele activiteiten. "

"Gevarieerd erfgoed en cultuurlandschap trekt jong en oud."

"Cultuur zodat het ontstaan en de achtergrond van het gebied bekend blijft."

"Benut de diversiteit die er is en breidt uit waar nodig/mogelijk."

"Streekproducten op een lokale markt"

"Cultureel, genieten, vrije geest."

"Prima, mits goed openbaar vervoer."

"Het Gooi en de Vechtstreek hebben een lange en uitgebreide historie die het waard is bekend te worden gemaakt"

"Bestaande evenementen laten bestaan, ten behoeve van de inwoners (kleinschalig)."

Past in mijn ogen niet bij de regio. Dit geeft teveel 'massa' (bezoekers) en te weinig rust en respect voor de natuur."

"Dit vind ik heel belangrijk voor Muiderberg en andere kleine woonkernen."

"Fietsen, wandelen, historie - dat stuk rustig houden. Wel doorsteek maken naar Naarden i.p.v. via trekvaart."

"Recreatie op een eiland of strand zoals een muziekvoorstelling of buitentheater. Ook benaderbaar vanaf het water met de boot."

"Routes optimaliseren"

"Muziek. Geen grootschalige festivals, maar kleinschalige podiums."

"Doe ook iets met musea en muziek."

"Aandacht voor cultuur zoals de bruine vloot en de Westbatterij."

"Natuur en landschap combineren met musea. Musea met water en waar wat buiten geluncht kan worden."

"Het is de vraag of bijvoorbeeld festivals passend zijn, anderzijds moeten we geen 'slaapkernen' blijven/worden. Er moet voor de jeugd ook iets te doen zijn om aantrekkelijk te blijven."

NATUUR-GERICHTE RECREATIE RONDOM HET WATER

"Recreatie in de natuur zonder
bouwwerken en voorzieningen. Neem
je eigen spullen (hengel, surfplank)
mee"

"Bruine vloot"

"Natuurlijke situatie zo veel mogelijk
behouden."

"Zorg voor veel water met een mooi
beeld. Rekening houdend met
Natura 2000"

"Behouden wat er is en waar
mogelijk verder uitbreiden."

"Wandelen gaat voor zwemmen."

"Houdt het zeilen, kiten en surfen
binnen de perken."

"Open gebieden beschermen om de
natuur weer een kans te geven"

"Landschap kwetsbaar"

"Houdt ruimte voor eilandjes met
rust waar je als watersporter kan
aanmeren"

"Kan altijd, er moet een balans zijn
met verblijven in de natuur/kust waar
het kan"

"Goed onderhoudsplan voor de
randmeren nodig."

"Ruimte en weids zicht behouden"

"Waterrecreatie is in veel gevallen
genieten in de natuur"

"Kiten, surfen en zeilen zijn leuke
activiteiten voor alle leeftijden."

"Laat de natuur zichzelf ontwikkelen."

"Werk aan de natuur."

"Alsjeblieft behouden wat er nu is"

"Natuurbeleving is belangrijk."

"Recreatie is lang niet altijd een
bedreiging, al kan het soms wel voor
overlast zorgen"

"Door te zoneren ontstaan er gebieden
voor alle gebruikers. Veilig en schoon!"

"Met respect"

"Naardermeer"

FAMILIE-GERICHTE RECREATIE RONDOM HET WATER

"Kleinschalig prima, geen pretparken"

"0-12 jaar in Muiden"

"Uitbreiden zwemstrandje in Muiden."

"Zonering belangrijk - Jeugd eigen zone"

"Kleinschalige familie-gerichte watersport"

"Kinderrecreatie in het ondiepe water bij Muiderberg en Oud-Valkeveen. Actieve recreatie in Huizen en Kitesurfen in Muiderberg."

"Maak van het Naarderstrand een familiestrand met voorzieningen: waterspeeltuin, horeca, wc's etc."

"Natuurlijk spelen"

"Eenvoudige recreatie, zonder spektakel."

"Kleinschalige recreatie voor familie."

"ontsluiting, routestructuren"

"Families met kinderen die spelen op het strand, bbq'en met buurtgenoten en samen zeilen."

"Trekpontjes"

"Natuur-gerichte recreatie voor kinderen van 0-12. Gezinnen dichtbij de kust van Naarden is nu al heel populair, maar meer faciliteiten zijn nodig."

"Watersport voor iedereen toegankelijk, groot en klein."

"Familieverenigingen voor jong en oud die samen activiteiten ontwikkelen. Geschikt voor families met een sportieve inslag."

"Kleinschalig, geen pretparken. Klungelen in en aan het water"

"Aandacht voor jeugd en familie."

"Optimistjes, zeilen, zeilschool, scouting"

"Families komen toch wel tot dat de oevers en stranden te vol zijn."

"Kleinschalige wateractiviteiten voor families."

"Sturen op recreatie per locatie. De locaties zijn er al en dienen geoptimaliseerd te worden. Bijv. Muiderberg is geschikt voor families en kitesurfen."

"Bevaarbaar water is belangrijk"

"Kleinschalige dagrecreatie"

"Strandjes met spelende kinderen en niet-georganiseerde activiteiten."

"Drijvende eilanden, tijdelijk"

"Gezinnen ook belangrijk, toekomst"

"Alleen op sommige plaatsen familiegebeuren."

"Aan de behoeftes van families moet worden voldaan."

"Breidt het strandje bij de Westbatterij in Muiden uit (een verdubbeling van de huidige situatie)"

SPORT-GERICHTE RECREATIE RONDOM HET WATER

"Alles beperkt, zoals het nu is. Rekening houdend met de omliggende gebieden"

"Geen lawaai van motorboten."

"Kleine watersporten zoals SUP, kanoën, zeilen. Richt het water hier ook op in"

"Jacht huren, kitesurfen, uitbreiden naar de Schelp, Jetski, Verhuur Varikwal/de Schelp/zeilen, veel kansen"

"Veelal solo-sporters die in hun eentje hun hoofd leegmaken op het water."

"Zeilen en Kanoën."

"Concentreer watersport op specifieke plekken als contrast met rustgebieden"

"Voor actieve watersport zijn er betere gebieden denkbaar. Verbeteren? Of toch zo laten?"

"Recreatie strand om te zwemmen en surfen."

"Scheidt actieve en passieve watersport"

"Kanoën en anders langzaam gebruik op het water."

"Gebruik de bestaande eilanden en voeg er 2 of 3 toe."

"Een combinatie voor de bewoners aanvaardbare, niet hinderlijke sporten. Wandelen, maar ook kitesurfen en zeilen als er wind is."

"Lokale watersportverenigingen ten behoeve van ontmoeten jeugd/ volwassenen."

"Veelzijdige watersport hoort bij Muiden en Muiderberg, voor de sportieve varianten zoals zeilen kitesurfen en kanoën."

"Zeil- en roeivereniging."

"Ontwikkel mogelijkheden voor ongemotoriseerde watersport."

"Geen gemotoriseerde watersport"

"Scheidt plekken voor diverse soorten watersport"

"Zeilen"

"Concentreer dit op de bestaande locaties rondom Muiden, Muiderberg en Naarderbos."

"Watersport beter aan trekken laten komen"

"Geen jachthaven."

"Zoneer eventueel het watergebied voor verschillende watersporten"

"Ik ben voor sport ontwikkeling"

"Zorg voor voldoende bevaarbaar water voor watersport"

"Jeugdzeilen uitbreiden."

"Gemotoriseerde watersport alleen electrisch."

"Herindelen van de haven in Muiden, ook voor passanten."

"Alleen beschaafde watersport met respect voor rust en natuur."

"Zeilen en strandjes."

"Zowel sloepen, kitesurfen als wedstrijdzeilen etc."

"Zeilen en kiten moeten kunnen op het water van de Gooise Kust."

LUXE RECREATIE RONDOM HET WATER

"Is geen moeten, maar doe het waar het kan"

"Ook sturing nodig voor luxe recreatie."

"Sloepen en luxe zeiljachten passen niet bij de kust."

"Geen luxe strandtent."

"Het Gooimeer is te ondiep en de randmeren Natura 2000. Hierdoor is het bevaarbare water voor luxe recreatie elders."

"De grootse luxe in onze tijd is rust en ruimte. Laat de kust daar ruimte voor bieden."

"Een binnenhaven in Muiden met passende overnachtingsfaciliteiten"

"De luxe is een mooie kust en rust."

"Luxe - minste relatie met Gooi"

"Zeker geen trekvaart, sloepen en pleziervaart."

"Water is geluidsdragend. Dus geen festivals zoals in Almere"

"De luxe is kunnen 'klungelen' aan het water"

"Stimuleer kleine luxe watersport. Creëer bijv. bij het Naarderbos een afmeer met een horeca gelegenheid en evt. overnachten."

"Geen 5000 sloepen door de Naardertrekvaart."

"Creëer dit waar de faciliteiten al zijn, zoals de jachthaven."

"Lokale strandtenten op het strand waar je met de kids ook heen kunt."

"Absoluut niet"

"Zorg voor voldoende ruimte voor recreatie. De natuur ruikt op. Zorg voor bevaarbaar water voor alle recreatie."

"Geen sloep varen."

"Luxe + drukte niet samen"

"Concentreren op bestaande locaties en 'gebieden' optimaliseren. Bijv. Naarderbos, Muiderstrand en Muiden. De jachthavens bieden een prima uitgangspositie."

"Geen sloepen door de Naardertrekvaart."

"Een strandtent moet kunnen, maar kleinschalig en niet te veel."

"Ontwikkel een Blijburg-achtig concept."

"Zeker niet meer horeca."

"Slapen in een jacht of een luxe Bed en Breakfast of een kleinschalig hotel. De rest van de omgeving is niet interessant genoeg."

BED & BREAKFAST EN KAMPEREN BIJ DE BOER

"Accommodaties vooral kleinschalig houden."

"Kan prima passen bij logies op maat van de juiste schaalgrootte."

"Bed & Breakfast in Muiden, Muiderberg en Bussum?"

"Kamperen bij de boer."

"Als het dan toch moet, Bed & Breakfast, maar nogmaals kleinschalig."

"Bed & Breakfast op het water/in boothuizen."

"Rustig kamperen."

"Als het moet, dan maar in deze vorm. En dan alleen met mate."

"Bed & Breakfast en rust."

"Houdt accommodaties kleinschalig."

"Bed and Breakfast, airBnB, rustige campings bij de boer (kleinschalig)."

"Bed & Breakfast voor de fiets- en wandelvakanties."

"Kamperen bij de boer."

"Naarden heeft een aantal van dit soort accommodaties, werkt prima."

"Kleinschalige accommodaties."

"Campings en camperplaatsen."

"Kleinschalig."

"Kleine huisjes en campings."

FAMILIECAMPINGS EN VAKANTIEPARKEN

"Familiecampings uitbreiden."

"Overnachten met families op de eilanden: overnachten op een onbewoond eiland."

"Geen vakantieparken en familiecamping is er in Blaricum."

"Waar dan?" Bestaande campings zijn natuurcampings."

"Kleinschalige familiecampings"

"Geen vakantieparken vanwege de impact op de omgeving"

"Mag, maar ik zie geen plek tussen Muiden en Muiderberg."

UNIEK OVERNACHTEN

"Op de eilandjes nabij de jachthavens."

"Bijzonder overnachten op de eilanden. Wel in de natuur met boomhutten etc."

"Unieke overnachtingsplekken voor fietsvakantie langs de Zuiderzeefietsroute."

"Hooft is een geliefd eiland. Dichtbij haven. Meer ruimte voor eiland nodig? + Faciliteiten (toilet)"

"Watergebonden accommodaties"

"Overnachten in de jachthaven op drijvende waterhuizen"

"Bruine vloot."

"Binnenhaven Muiden en passantenhaven."

"Uniek overnachten op Pampus op kleine schaal."

"Alleen als er een unieke plek daarbij zit (kleinschalig)."

"Eilanden - onbewoond eiland, gezin"

"Tijdelijke accommodaties, niet permanent."

"Tiny houses met een lokaal karakter."

KLEINSCHALIGE HOTELS EN VAKANTIE-VILLA'S

"Deze moeten wel goed ingepast worden en dus op de juiste schaal."

"Geen vakantie villa's"

"één hotel."

"Grote hotels langs de A1 en de A6."

"Vestingshotel in Muiden."

"Kleinschalige hotels."

"Hotelruimte in Muiden/Muiderberg."

"Naarden - Lelijke hotels"

"Las Vegas a/h Meer (Marina - Huizen): Daar alles concentreren zodat de rest rustig kan blijven"

"Prima passen op moderne locaties op het land of aan het water"

"Kan nabij huidige bedrijventerreinen."

"Een kleinschalig hotels met 15 kamers of minder."

"Alleen kleinschalige hotels, geen vakantie villa's."

"Kleinschalige hotels en vakantie villa's op bestaande locaties. Geen nieuwe bebouwing ontwikkelen. Desnoods bestaande locaties verbouwen"

"Kleinschalig badhotel in Muiderberg. Nu te weinig overnachtingsmogelijkheden"

OVERIG

"Wij willen een stijlvolle en
beschaafde regio met veel rust,
natuur en beschaafde cultuur."

"Zorg voor goed openbaar
vervoer."

"Sociale samenwerking, verbinding van lokaal.
In de breedste zin."

"Richt de recreatie op specifieke
doelgroepen."

"Houdt rekening met parkeren en OV."

"Geen accommodaties (6x)."

"Recreatie voor bewoners van de
grote stad en daar buiten. Dit zijn
specifieke doelgroepen."

"Gebruik bestaande objecten, ontwikkel niets
nieuws."

"Houdt Muiderberg
rustig zoals het is."

"De Gooise Kust is nu nog zeer gevarieerd. Vandaar dat er ruimte
is voor diverse vormen van inrichting en gebruik."

"Niet verder bebouwen."

"Nadruk op lokaal."

"Strandjes netjes houden"

"Alleen kleinschalige accommodaties."

"Laat de keuze aan de bewoners.
Geen extra bebouwing."

"Het is de bedoeling dat iedereen vooral 's nachts
terug naar huis gaat."

"Graag houden zoals het is. Er is al veel in
Muiderberg. Sport, water, rust, ruimte en vrijheid
niet aankomen."

"Alleen kleinschalige
dagrecreatie."

"Veel toerisme is nooit goed voor een gebied en
zeker niet voor de natuur. Dit geldt voor de plek
waar ik woon, voor andere plekken kunnen andere
mogelijkheden gelden."

"Oeverzonegebied. Zuiderzeefietspad, maar niet
langs het water. Aanpassingen zorgvuldig kiezen
aansluitend bij natuurgebied."

"Sluit geen recreatietypen uit."

"Zorg voor een balans tussen rust en
recreatie."

"Overnachtingsmogelijkheden zijn goed voor
de lokale economie."

"Niet in het wilde weg iets doen"

"Plaatsgebonden recreatie."

"Maak gebruik van wat er al is."

"Gezelligheid ook voor mensen met een
kleine beurs."

"De Gooise Kust is een klein natuurgebied, waar
bescherming tegen massatoerisme gewenst is."

"Alleen kleinschalige recreatie
rondom het water."

"Geen toeristen met route over de
trekvaart over de Vecht."

"Geen uitbreiding van de bestaande
accommodaties."

"Bestaande waterrecreatie hoeft niet
aangevuld te worden. Muiderberg is
geen badplaats."

"Concentreer de accommodaties op
bepaalde plekken zodat de rest van
het gebied ontlast wordt."

"Kleinschalige en lokale ondernemers die zich
richten op streekbewoners."

"Geen parkeerautomaten."

"Toiletvoorzieningen"

"Gezellig samen zijn."

"Geen over-toerisme!"

"Kleinschaligheid behouden en onderhouden."

"Niet teveel van dezelfde soort recreatie."

"Ontspanning voor bewoners"

"Met name voor de bewoners."

"Er zijn momenteel veel fietsers (peloton) en overtoerisme in een mooi gebied."

"Parkeren voor toeristen en recreanten buiten de bebouwde kom."

"Rust hoort bij de kust. Dit is bepalend voor de aantrekkelijkheid van nu."

"Geen recreatie op het land. Behoud het gebied zoals het nu is. Wees voorzichtig met de natuur."

"Goede inrichting, beheer en toezicht op de eilanden."

"Als iets goed is moet je er vanaf blijven."

"Haven Naarden ontwikkelen. Meer parkeervoorzieningen"

"Toevoer van mensen in Muiden is op dit moment zelfregulerend, houd dit zo."

"Laat de kust ongeschonden!"

"Het huidige publiek van Muiderberg is zeer divers, deel geen mensen in hokjes voor toerisme en recreatie."

"Optimaliseer de bestaande waterrecreatie voorzieningen, maar maak het niet grootschalig"

"Muidervaart geschikt maken voor pleziervaart, veel onbruikbare boten, rotzooi. Handhaven en opruimen"

"Muiden, dit pittoreske dorp functioneert op alle fronten prima. Alles wordt optimaal benut, niet aan toevoegen. Toeristen genieten van de rust en watersport."

"Kijk goed naar wat er is en naar wat er kan in de omgeving."

"Pendeldienst zoals bij lage Vuursche inzetten naar park toe. Was geen agendapunt. Of een natuurboot, via het water?"

"Valkenveen veel te druk. Uitstraling naar natuur en bewoners, parkeerprobleem"

"Valkenveen - Gzellig druik. Muiderberg gezellig en uitbreiden, vaak te druk en te vol"

"Goede inrichting van de oversteek naar Almere. Zodat het publiek met de auto parkeert in Almere en dan Muidden bezoekt met de fiets."

"Breidt de recreatie rondom Muiden niet uit."

"Geen bebouwing aan kust Muiden-Naarden. Kustzone met gezellige haven in Naarden + Levendigheid in Huizen. Deze optimaliseren."

2

Ruwe data online spoor

ONLINE ENQUÊTE

Vraag 1: Wat zijn op dit moment volgens u de belangrijkste kenmerken en kwaliteiten van de Gooise Kust? En waarom? Denk hierbij aan plekken in relatie tot de thema's water, recreatie, natuur, cultureel erfgoed en toerisme.

Aantal respondenten: 154

- voor muiderberg dagrecreatie en natuurbeliving, wat recht doet aan de historische badplaats die het heel lang al is. rust en authenticiteit dient behouden te blijven. een kenmerk is parkeeroverlast op zonnige dagen.
- De mooie verhouding tussen natuur en levendig houden op grond van recreatie en toerisme.
- Groen, rust, wonen, recreatie, cultureel erfgoed
- horizonvervuiling
- Een groot open water die voor allerlei toepassingen benut kan worden. Van wandelen, zeilen, zwemmen, surfen, recreëren tot het varen naar Pampus.
- Zeer afwisselende kust Twee eilanden heel dicht gelegen op 2 kernen, nl. Naarderbos en Muiden Combinatie van groep 1: ligplaatshouders in de jachthavens die van buiten de gemeente Gooise Meren komen en kiezen voor kwaliteit en groep 2: van ligplaatshouders en bootgebruikers die uit directe omgeving komen en graag even het water opgaan en met de (klein)kinderen een eiland aandoen.
- Dagrecreatie, wandelen fietsen watersport . Waarom: rust,kleinschalig
- cultureel erfgoed: stelling, Pampus, oude stad als Muiden rust: geen massatoerisme, kleinschaligheid Weidsheid: blik op het water
- Kleinschalig, rustig, gevarieerd, schoon water.
- Kite Muiderberg, haven Muiden
- Water kwaliteit en genoeg ruimte voor recreatie in de natuur in samenhang met cultureel erfgoed.
- mogelijkheid om bij bepaalde windrichtingen te kunnen kitesurfen
- Locatie
- Recreatie en watersport
- Kite surfen dicht bij huis, plek van samen komen en sport! Natuurlijk is het een prachtig gebied maar van mij mag de natuur groeien maar hou het wel mogelijk voor de Kite en wind surfers!
- Misschien natuur maar veel plekken zijn onbereikbaar.
- Rust en ruimte, de mogelijkheid om vrij te recreëren aan de kant en op het water.
- Mooie plek voor kitesurfen
- Rustige recreatie in de natuur, zwemmen, kitesurfen
- Recreatie, specifiek kitesurfen
- Een prachtig meer waar nog te weinig mogelijkheden zijn voor waterrecreatie (met name kitesurfen)
- Mooie natuur en water, waarvan ik vind dat er veel te weinig plekken zijn om van te genieten vooral voor water sporters
- De vrije natuur en gelegenheid voor div. Watersporten
- schoon, kleinschalig, weinig ruimte voor kitesurfers, voor jong en oud

- Watersport, en de mogelijkheden die kunnen ontstaan door het gebied te verbeteren.
- Rustig gebied voor watersport met natuur aan de noordkant van het Gooimeer. Dat mag zo blijven.
- Water. Zeilen. Surfen. Kitesurfen
- Recreatie en toerisme
- Toerisme. I.v.m. vele boten/vaarwegen
- watersport
- Recreatie, windsurfen en kitesurfles
- Een goede centrale plek voor watersport.
- Mooi rustig water wat zich uitstekend leent voor diverse watersporten (zoals kitesurfen). Hiermee kan de regio ook veel toeristen trekken.
- Ruimte, door recreatie te ontwikkelen in de regio voorkom je onnodige verkeersbewegingen naar de kust. Watersport en recreatie zit in de Nederlandse cultuur verweven maar krijgt onvoldoende aandacht. We hebben een prachtige meren gebied maar geven het vrij veel weg aan de natuur en niet de mensen die er van kunnen genieten. Meer recreatieplekken creëren
- Een belangrijk kenmerk is dat er VEEL kustlijn is, waardoor er een aantal potentiële parels te ontwikkelen zijn waar recreatie kan plaatsvinden. Afgewisseld met het groen wat er al is. De Gooise kust kan meer toeristen met een wat ruimere portemonnee aantrekken als er diversere mogelijkheden zijn tot watersport recreatie. Naast zeilen en windsurfen bijvoorbeeld ook wakeboarden en kitesurfen. Het strand op Muiderberg is daar een prachtig voorbeeld van, dat ligt aan het IJmeer en geschikt met noordelijke windrichtingen. Hoe mooi zou het zijn om ook een plek te hebben voor oostenwind en (zuid)westenwind?
- De combinatie van natuur en recreatie. In de huidige maatschappij moeten we jong en oud stimuleren om meer in de natuur in te gaan en meer te sporten. Denk hierbij aan sporten zoals zwemmen, wandelen, hardlopen, kitesurfen,

windsurfen, kanoën e.d.

- watersport en recreatie
- Ruimte te kan benut worden voor Sport activiteiten.
- rust, natuur, water en recreatie
- Natuur, bijzonder kustlandschap, cultureel erfgoed, mogelijkheden om aan strand en in water te recreëren.
- Water, Natuur en Cultureel erfgoed
- Schoon water, mooie omgeving, goed bereikbaar.
- Mooi gebied voor waterrecreatie en prachtig open uitzicht.
- Watersport, strand,
- recreatie voor kinderen en volwassenen. zowel sup, windsurf, zeilen, kitesurf als ook zwemmen en spelen het water. veiligheid KLEINSCHALIGHEID handhaven
- Muiderberg en omgeving t.b.v. kitesurfen.
- Dat je kan zwemmen als het warm is maar ook kitesurfen. Maar kitesurfen mag alleen met me vader en dan moet je een pak aan want dan is het altijd koud
- Fijne plekken om te watersporten, dat is voor mij het belangrijkste.
- Zoals hij nu is is hij heel mooi
- cultureel erfgoed, recreatie en natuur
- Het laatste stukje rustig gebied in de oververhitte as Haarlem, Amsterdam, Hilversum. Belangrijk vogel foerageergebied, reeën in de winter, vossen, kleine knaagdieren in de bosjes. Bootjevaarders alleen op hete dagen, wordt ook minder door het schone water en bijbehorende fonteinkruid, prachtig, houden zo.
- Rust. Natuur.
- Natuur, rust en ruimte voor toerisme
- Rust. Natuur
- De Gooise kust heeft met zijn kuststrook van ouds her een positieve invloed op de aanwezige flora en fauna gehad. Waar vind je zo een diversiteit aan

leefgebieden voor plantensoorten en waterdieren. Niet voor niets is een groot deel van het IJmeer aangewezen als beschermd natuurgebied. waterrecreatie op beperkte schaal past daar goed in. Echter dient dit wel te gebeuren met respect voor de omgeving en kan niet zonder meer nog meer belast worden. Mede door het opdringen van IJburg en aan de andere zijde Almere, die beide zéér dicht tegen een Natura 2000 gebied aan schurken staat de leefbaarheid van het geschetste deel van het IJmeer zwaar onder druk. Je voelt steeds meer dat de recreatieve druk vanuit de plannenmakers groter wordt. Men moet zich realiseren dat een dergelijk relatief klein stuk natuur zeer waardevol en kwetsbaar is en juist beschermd dient te worden. Het IJmeer en de Gooise kust in een adem noemen met de MRA is een gevaarlijke insteek. Wat heeft de Gooise Kust te maken met de expansiedrift van Amsterdam en Almere? Het lijkt een beetje op, laat de buurman maar in mijn tuin recreëren want hij heeft zijn tuin al zo vol staan. Pronken met megalomane projecten om recreanten te trekken ten voordele van commerciële belangen is m.i. een verkeerde insteek. Recreanten zijn welkom maar toegespitst op de beschikbare faciliteiten. Het is fout om op de speeltuin groter te maken met het doel meer recreanten te trekken.

- Rust, Ruimte, Deels ongerept
- de ligging aan het water de natuur en het groen de rust het contract met de grote stad kleinschalige dagrecreatie lokaal georganiseerde watersport klein en vriendelijk
- Rust, waterrijk, dorps
- Weidsheid en ruimte, rust en stilte, kleinschaligheid en historie
- Alle thema's behalve veel toerisme
- De prachtige natuur en de prachtige mogelijkheden voor strand- en watersportrecreatie.
- zie ons kustmanifest.;natuur, rust ruimte, eenvoud, weidsheid, kleinschaligheid,

natuur en landschappelijke waarden

- Rust, mooie natuur, ruimte, schoon, leven en laten leven.
- Kenmerken: 1. Uitloper Utrechtse Heuvelrug en het Gooi 2. Overgang naar het Nieuwe Land (Flevoland); 3. Wonen en recreëren aan het water
- Cultureel erfgoed, landschappelijke waarden, identiteit kustplaatsen, natuur en recreatieve waarde.
- Recreatie, haven, zeilen
- Zeilen
- Verloedering golfbaan Naarderbos
- Het is een prachtig natuurgebied met historische achtergrond dat moet blijven zoals het is!
- Tot nu toe een rustige kustlijn. laat dat a.u.b. zo blijven, naar beide kanten. wat betreft natuur ,aanplant van lindebomen ,zodat de bijen het overleven en wij ook, want bestuiving is HEEL belangrijk. Bijen halen veel nectar uit deze bomen.
- kranswieren tussen Muiden en Muiderberg, belangrijk voor trekvogels op route van en naar het Zuiden kitesurflocatie Muiderberg, belangrijke locatie bij N wind Fort Pampus haven, belangrijk voor trekvogels in de winter
- Aantrekkelijke vaargebieden met plassen en vaarten en overgang naar grotere open vaargebied Randmeren met daarin interessante locaties zoals de eilanden (De Schelp). Historisch interessante kust met diverse topattracties als Naarden Vesting, Muiderslot, natuurgebieden als Naardermeer en bestaand en toekomstig werelderfgoed Hollandse Waterlinies. Nieuwe Gooimeerverbinding gaat dit verder versterken en uitbreiden met nieuwe routes en rondjes door de vaargebieden van Gooise Meren. Interessant gepositioneerde jachthaven Naarden met fietsverbindingen naar het achterland. Levendige kust en wateren die ook aantrekkelijk zijn voor bezoekers, fietsers, wandelaars en mensen op het terras. Zuiderzeeroute die als fietsverbinding wint aan kracht door combinatie van natuur-, water-, en erfgoedbeleving en levendigheid op water de rand van

het water. Overloop van toeristisch Amsterdam met Amsterdam Castles en Gardens maar ook werelderfgoed en historische kernen met watersystemen en historische boten.

- Achter het fort het strandje intact houden en of verbeteren. Het natuurbeleid 2000 naleven. Dat we weer normaal kunnen wandelen langs of op de dijk dat je ook weer normaal kan fietsen en niet plat gereden word door wielrenners. Geen jachthaven op de plek van het strandje. Het fort een restaurant op normale grote dat we ook gewoon rustig blijft. Het parkje op het gebied van voorheen boer Oudshoorn (de krijgsman) aan passen dat er geen hangjeugd het weer komt slopen.
- De oorspronkelijkheid, pure natuur, kleinschaligheid, vogels, oude geschiedenis en rust. Rust wordt straks kostbaar goed.
- Een gave structuur en natuur, monumentale plekken en objecten, precies genoeg kleinschalige voorzieningen voor recreatie en watersport. Toeristenstroom op zondagen die precies topt aan de grens zitten van wat het fijnmazige gebied kan absorberen. Bescherm deze balans!
- De kustlijn is groen zonder veel commerciële ontwikkelingen. Een verbinding tussen land en water en een lang lint van de Veluwe tot het Markermeer. Verbindingen zijn belangrijk ecologisch gezien: kleine gebieden kunnen niet op zichzelf bestaan. Visie van Natuurmonumenten en Goois Natuurreservaat bekend? Hierin staat iets over deze verbindingen opgenomen. Belangrijk om te wandelen en fietsen.
- Natuur, uitzicht, recreatie. Gratis voor iedereen
- Rust en natuur
- Water rust en weiland
- Muiden is water, haven, de Koninklijke, Muiderslot en Pampus. Muiderberg is veel groen en bos, strand, haventje, Flevorama, Kerk aan Zee, strandpaviljoen, (kite)surfen en ondiep water. Naarden is vesting en haven met veel ligplaatsen

voor grote boten. Het uitzicht vanaf het water is zeer verschillend. Thema water overal. Cultureel erfgoed vooral Muiden en Naarden. Recreatie en toerisme bij alle drie.

- Rust
- Met name de dijk tussen Muiden en IJburg en het gebied erom heen is qua natuur al TE zwaar belast. Het betonpad over de dijk met de doorlopende aanwezigheid van fietser/bromfietzers heeft ervoor gezorgd dat de fauna en flora zwaar zijn aangetast. Tussen oktober en april zou het pad dicht moeten zijn. Aangezien de fietsers het hek elke keer vernielen, is er kennelijk besloten om het dan maar open te laten. Lachertje als je het Natuurboulevard noemt. Vooral niets meer doen bij de kust/dijk van Muiden
- Het is natuurlijk ongerept en zo moet het blijven.
- Wijd uitzicht, rust, vogels, zwemmende kindjes, strand, zeilen
- Rust, natuur, wandelen, leefomgeving van dieren, wetlands, strandjes, geen massatoerisme, kleinschaligheid, natuurwaarden beschermen
- Natuur en toerisme
- rust, leegte, natuur, ruimte ,uitzicht, strand
- Rust en vergezichten, zowel de polders en het IJ-meer en randmeren.
- Recreatie, zoals zwemmen en surfen met mooie natuur.
- Het strand bij Muiden
- Natuur in de eerste plaats. De ongerepthed en het uitzicht, als je Almere en IJburg even wegdenkt. De verborgen plekjes die je zelf aan de dijk kunt ontdekken - liever dan 'aangelegde recreatiestranden'. Wat recreatie en toerisme betreft: Muiderberg heeft jachthaven en strand, Muiden heeft haven en strandje bij De Krijgsman dat mogelijk verbreed wordt. Tussenin ligt nog het Schelpenstrandje. Nieuwe recreatieve voorzieningen aan de kust (strandjes, steigers) voorzieningen zijn in mijn visie niet nodig en niet gewenst.
- Watersport = recreatie, natuur, toerisme Cultureel erfgoed = Groote Zeesluis,

Muiderslot, Pampus, Hollandse Waterlinie

- Een plek om tot rust te komen, weg uit de drukte.
- Openheid, uitzicht, genieten van alle watervogels die langs de kust leven, toegankelijkheid voor wandelaars en fietsers
- Schoonheid, ruimte, biodiversiteit, gezelligheid
- a
- Jachthaven Naarden en strandje Muiderberg
- Redelijk onaangetast, rustige normale recreatie en geen dwaze plannen zoals in Huizen en Blaricum.
- Grote delen, die in de Zuiderzee-tijd gewoon toegankelijk waren (en waar gerecreëerd werd) zijn nu idiote afgesloten no go-zones van bijv. Staatsbosbeheer.
- Belangrijk gebied om combinatie van natuur en ontspanning voor mensen die in de gemeente wonen. Kernthema is ontspanning in eigen buurt. Om daarmee verre verplaatsing tot buiten de gemeente te verminderen.
- Natuur, kleinschaligheid, rust en history. Een stukje rust en natuur tussen de verstedelijking van Almere en Amsterdam, aan de Zuiderzeeroute. Een mooie plek om te wandelen, hard te lopen, om te fietsen of te genieten van de natuur en het uitzicht. History met Pampus, Muiderslot, De Drost, Warenar, Hooft, zonder verstoring door horeca, gebouwen, gecultiveerde recreatie of iets dergelijks. Ongelooflijke diversiteit van vogels, waarvan vele trekvogels.
- Rust, vogels en watersport. Wegens ontbreken van grootschalig toerisme, snelle motorboten en hoogbouw biedt de kust van Muiderberg een thuis voor vogels, wandelaars, zeilers, surfers, kano's en spelende kinderen.
- Veel mooie natuur, prachtige uitzichten, fijne strandjes. Niet al te hoge recreatiedruk, veel mogelijkheden voor de inwoners van Gooise Meren om van te genieten
- Rust, uitzicht, natuur, historie

- natuur, zuiver, wijds, groen, kleinschalig,
- Moeilijke tekstuele vraag. De gemeente heeft een duidelijke kustuitstraling van groen wonen (Krijgsman), naar vestiging/historie, naar recreatie (Muiderberg) en natuur, naar recreatie en natuur (richting Huizen). De indeling is (historisch) logisch en vanuit de gemeenten zijn de verschillende kwaliteiten goed te benaderen. Het kwaliteitsniveau is hoog, prettig om te verblijven en fijn
- Vooral natuur, rust en ruimte. En dat zijn zaken die steeds minder worden aan de kust.
- Verborgene strandjes, mix van water en paviljoens, unieke verdedigingswerken
- De ongereptheid van het kustprofiel dat slechts is aangetast bij het Naarderbos en bij de speeltuin Oud-Valkeveen. Het aanzicht gaat terug tot de 17de eeuw en behoort tot de cultuur/natuurhistorie van het Gooi.
- openbare recreatie afgewisseld met een natuurlijke kustlijn
- Natuur en cultureel erfgoed. Een vrijwel ongeschonden kust is bijzonder en dat moet zo blijven.
- Belangrijkste kenmerk en kwaliteit van de kustlijn vanaf het Naarderwoonbos t/m Valkeveen is de ongereptheid van het gebied met hoge natuur-, landschappelijke en cultuurhistorische waarden. Aan de voormalige Zuiderzeekust is een kenmerkend verlandingsproces waarneembaar met bijzondere vegetatie. Dit sinds het sluiten van de Afsluitdijk in 1932 door de overgang van een getijdengebied met zout water naar zoet water. De aansluitende strook afgezande meentgrond met een zomer- en winterdijk langs Naarden Vesting (voormalige erfgooiersgronden) is een rustgebied voor (weide) vogels en dieren . De 18e eeuwse landgoederen rond Oud Naarden vormen een cultuurhistorisch waardevol gebied. Daarnaast is Speeltuin Valkeveen een kenmerkend voorbeeld van kleinschalige recreatie uit het midden van de 20ste eeuw heeft hoge nostalgische waarde voor inwoners van het Gooi en Amsterdam.

- Gedeelten met mooi cultureel erfgoed (Muiden, Muiderslot, etc.), kleinschalige recreatie, kleinschalige watersport, kustlijn met nog enige natuur
- stil en onduidelijk geprofileerd.
- Dat bewoners kunnen genieten van de natuur, relatieve rust en wijdheid van het water. Zonder overmatig veel toerisme. Jammer dat de overkant is/wordt volgebouwd met lelijke woontorens.
- Natuur, met mogelijkheden tot kleinschalige lokale recreatie mogelijkheden. Met name voor bewoners en op initiatief van bewoners zou de bovenhand moeten hebben. Water en watersport speelt daar een verbindende rol in. Voorkomen moet worden dat schaal grootte of commerciële doeleinden hier grip op krijgen. Op basis van vrijwilligheid en gemeenschapszin zijn er vele initiatieven die het ondersteunen waard zijn, het aanmoedigen van toerisme is hierbij uit den boze. Natuur en watersport minnende burgers met een voorliefde voor authenticiteit en kleinschaligheid zijn van harte welkom. Echter Je zult geen inwoner zien die het stimuleren van toerisme hoog op de agenda wenst, dit geldt eveneens voor lokale ondernemers die eerder de lasten dan de lusten ervaren. Het beschermen van (natuur rond) de huidige kustlijn en het voorkomen van verdere bebouwing zou leidend moeten zijn in de kustvisie.
- Watersport
- Natura 2000 gebied, waar watervogels en zeearenden broeden. Cultureel erfgoed, waarvan nog maar weinig te zien is. De kust en de eilanden zijn deels geschikt voor recreatieve doeleinden voor bewoners van 't Gooi en omstreken. Aantrekkelijkheid voor internationaal toerisme is géén kwaliteit van het gebied, en moet ook niet nagestreefd worden.
- De hele kust, zuidoever, is Natura 2000 gebied. Het Gooimeer behoort tot de grote open natuurgebieden van het Gooi, waarbij het mozaïek van bossen, graslanden, rietvelden, open water één geheel vormen inclusief alle gradiënten van nat naar droog, van zand naar veen, inclusief de stuwwal en het reliëf van

het landschap. Het gebied was eeuwenlang in evenwicht met betrekking tot toegankelijkheid, plaatselijk bestemmingsverkeer, bezoekers, milieu, natuur en landschap. Dat wordt nu allerwegen doorbroken!. Stop daarmee, Conserverend beleid is vanuit de Wnb en het Europees Landschapsverdrag 2000 geboden. Geen versnippering! Geen verstening! Maar voorrang voor de bescherming van natuur, milieu en landschap.

- schoon water, ruimte een groot deel interessante natuur met bijzondere flora, vogelrijk en mogelijkheden voor bijv. otter en bever onderdeel van natuurhistorisch landschap onderdeel van Hollandsche waterlinie watersportfaciliteiten in de menselijke maat passend bij het gebied en niet bedreigend voor de natuur (geen grootschalige recreatie behalve bij Naarden en plannen bij Blaricum en Huizen)
- Rust, Ruimte, Natuur. Fiets van Naarden naar Muiden; een parkachtige natuurstrook 2) Recreatief. Met havens in Naarden/Naarderbos en Muiden en "strandactiviteiten" bij het Naarderbos (en golfbaan) en Muiderstrandje (de Zeemeeuw) 3) cultureel met Muiderslot/Muiden en Naarden Vesting
- Natuur Schoon en veilig water Zorg dat Strand 'De Boeg' wordt terug gezet in oorspronkelijk vorm dwz overtollig riet uitgraven en regelmatig onderhouden
- Variatie van erfgoed, strand, recreatie en natuur.
- Watersport, wonen
- Groen, historie
- Natuur, strand en water recreatie. Duurzaam recreëren, bewegen, natuur beleving.
- Rust, stilte tijdens wandelen met de hond (dagelijks) langs het water. Ongereptheid, in de natuur. Alles zeer kleinschalig, muf extreem mooie dagen
- Vooral wandelgebieden
- Water, strand, watervogels, natuur, rust, geen bebouwing direct aan water
- Fietsstrook tussen Oud Valkeveen en Huizen, Strand bij Naarderbos, Veel

natuur, weinig recreatie

- Natuur/ natuurbehoud, water en recreatie; zonnen, een drankje drinken, zwemmen en varen in een groene omgeving waarin natuur en natuurbehoud centraal staan, met veel diversiteit in flora en fauna
- Rust, natuur, uitzicht vanaf de dijk, kleine strandjes.
- De kustlijn (van Muiden) wordt niet optimaal benut, denk aan de West-batterij wat een bouwval is. Hier de dijk weer in oorspronkelijke hoogte brengen zou een aanwinst zijn (komt de 1e verdieping van het fort weer boven de dijk uit). Voor recreatie is het huidige strand te klein.
- Mooie natuur
- Voor de kustlijn van Muiden tot de Hollandsche brug geldt dat het een relatief ongerept stuk kustlijn is met mogelijkheden tot recreatie zonder dat hierdoor de integriteit van de kust wordt aangetast. Het is een mooi gebied waarbij ingrepen alleen afbreuk kunnen doen aan het sinds tientallen jaren bestaande karakter. Het culturele erfgoed zou hier en daar verduidelijkt kunnen worden door informatie borden. Bebouwing is uit den boze en toerisme moet alleen bevorderd worden voor zover het dagtoerisme is en liefst ongemotoriseerd of met openbaar vervoer. Dat laatste ontbreekt er aan en zou dus bevorderd moeten worden. Ook aantasting van de kust door het aanleggen van een aquabrink waar bij de eerste presentatie op een dorpsraad de meerderheid van de aanwezigen (tegen de zin van de voorzitter) tegen was, is onwenselijk. Gebruik van de 'dobbertjeskom' daarentegen voegt toe aan de faciliteiten van Muiderberg. Omkleedgelegenheid daar en eventueel een openbare douche lijken mijn functioneel.
- Rust, ruimte, natuur, plezier, vrije toegang
- mooie kustlijn met veel rust en groen, met Muiderslot, strandje Muiderberg met ondiep water voor kinderen perfect om te spelen, de dijken.
- De rust en prachtige natuur

- Zicht op natuurlijke ontwikkelingen van het landschap als netwerk van samenhangende biotopen is essentieel voor de ethische en esthetische ontwikkeling van de jeugd - en voor levensvreugde en recreatie daarna, tot in ouderdom. In die zin goed en duurzaam verzorgde natuur maakt deel uit van cultureel erfgoed. Verblijf in die natuur draagt bij aan de lichamelijke en psychische gezondheid van de samenleving. Dat betekent een verborgen verdienmodel, omdat veel vormen van ziektekosten bespaart.
- Ongeschonden natuur. Kleinschalige strandjes. Rust. Authentiek.
- Rust en veiligheid (sterke dijken) toerisme in de hand houden.
- Kleinschalige Recreatie in de vorm van zeilen, kleine motorboten, zwemmen, wandelen, ontspannen op de strandjes, vissen en vogelaars - en alles nabij Muiderberg op kleine schaal (geen massa). Natuur in de vorm van veel vogelsoorten maar ook salamander, vosjes, rietorchis, wandelgebied etc. Toerisme is gering en prima zo
- Op zichtlijnen naar IJmeer, zeilen, watersporten zoals surfen, zeilen en roeien, in de winter schaatsen. Maar ook vanaf het water is het mooi kijken naar de kustlijn die niet door hoge gebouwen verstoord wordt. wandelen over de dijk en kijkend naar de vogels de boten het geluid van water en wind te horen en te voelen.
- De aan de noordoost kant grotendeels ongerepte en unieke kustlijn, de flora en fauna die zich daardoor redelijk kan ontwikkelen. Het bijzondere landschap langs de kust en achterland ontstaan door afslag, overstromingen. De cultuurhistorie, in 19e eeuw de zandafgravingen als open vlaktes afgewisseld door bos en engen soms vlak langs de kust. Deze variatie van landschap, natuur en cultuurhistorie maakt dit gebied uniek. Er dient zorgvuldig te worden omgegaan met water- en kustrecreatie in relatie tot de kwetsbaarheid van de noordoostkant Natura-2000 gebied.. Deze water- en kustrecreatie concentreren daar waar het al aanwezig is bij Naarderbos, haven, openbaar strand.

- Eilanden, natuur, waterrecreatie
- Jeugdzeilen van Watersport vereniging KNZ&RV Muiderslot Strandje Muiden
- Historie, wijds, recreatie en natuur in balans
- Water 'trekt'. Onlosmakelijk komen dan de woorden recreatie en toerisme al gauw als keywords op.
- Tussen IJburg en de Hollandse brug bevindt zich een uniek rustgebied voor vogels. Het is een 'milieu-erfgoed' De historische zeedijk en de karakteristieke havenmonding van Muiden met zijn fort en kasteel zijn historisch erfgoed. De haven van Muiden is oorspronkelijk en biedt veel historische potentie. Het kustgebied vanaf Hollandse brug naar het Zuiden is een bijzondere mix van natuur en recreatie.
- De relatief ongeschonden status van de kust tussen Muiden en Muiderberg. Dat levert unieke waarden op: stilte, weidsheid, landschap en natuur. Deze waarden verdienen bescherming tegen oprukkend toerisme en (massa) recreatie. Afbraak en vernietiging dreigt door de overloop van toeristen vanuit de Metropool Amsterdam. Gooise Meren heeft de verantwoordelijkheid deze publieke en immateriële waarden te behouden voor de toekomst.
- Veel water, de vecht en de rust
- De haven van Muiden met de koninklijke jachthaven, de stichting jachthaven, de historische vestingstad, met Muiderslot en het sluizencomplex. Dit is de toegang van binnen naar open water of anders om. Raakt alle thema's. Veel toerisme en veel boot passanten meren hieraf. Fort eiland Pampus Meerdere veren varen naar Pampus o.a. vanuit Almere, Amsterdam/IJburg en Muiden. Het fort is een interessante historisch monument. Zeker interessant en leerzaam voor bezoekers! Eiland 't Hooft Een rustig eilandje in het IJmeer zonder verdere voorzieningen. Dagjes mensen komen hier naar toe en meren hun boot af of gaan voor anker in de nabijheid van het eilandje. Strand Muiderberg Strand wordt bezocht door zwemmers, ideaal voor gezinnen met kleine kinderen. Het

café/restaurantje De Zeemeeuw ligt bij het strand en biedt een mooi uitzicht. Haventje Muiderberg met zeilschool, het haventje biedt ligplaatsen aan kleinere boten. Haventje sterk verouderd, jammer! Verder vinden ook veel windsurfers, kitesurfers en zeilbootjes hier hun vertier, of vertrekken vanaf hier. TIP: misschien een geul laten uitgraven vanaf de hoofdvaargeul naar het haventje zodat boten dit haventje kunnen bereiken. Zeker van belang voor de reddingsbrigade!! Naarden Een mooie full service jachthaven met een fijne en gezellige sfeer. Veel boot passanten meren hier af en overnachten hier. Vanuit deze jachthaven kunnen zij per fiets naar de historische Vestingstad. Eiland de schelp Een rustig eilandje in het IJmeer zonder verdere voorzieningen. Dagjes mensen komen hier naar toe en meren hun boot af of gaan voor anker in de nabijheid van het eilandje.

- Openheid en ruimtelijkheid. De huidige situatie met afwisselend recreatie en natuurgebieden zouden moeten blijven. Natura 2000 gebied dient gerespecteerd te blijven. Flevoland (Almere) zou meer betrokken moeten worden en verantwoording moeten afleggen aan alle omringende gemeenten. Denk hierbij met name aan ongebreidelde horizon vervuilende hoogbouw en dreiging van oprichten windturbines.
- Muiderbergse strand met ruimte voor ontspanning, recreatie en watersport.

Vraag 2: Wat zijn uw dromen voor de toekomst van de Gooise kust? En waarom? Denk hierbij aan de thema's water, recreatie, natuur, cultureel erfgoed en toerisme.

Aantal respondenten:: 144

- Vooral de rust en de natuur voorrang geven., omdat dat uniek is voor de regio en er een tendens is van alle kanten om dat te verzwelgen. De haven dient kleinschalig te blijven voor Muiderberg en we zitten niet te wachten op een zwembad of vaargeul naar de haven. Juist omdat het water zo ondiep is heeft dat zijn charme en unieke karakter. Economie en natuur bijten elkaar dus daar dient zorgvuldig mee om gegaan te worden. De dagrecreatie zou beter gefaciliteerd kunnen worden. Het strand aan de oostelijke kant van De Zeemeeuw kan beter worden gebruikt. Ook daar zand maken in plaats van gras . Parkeergelegenheid en toilet faciliteiten zijn al bij de Rijver en daar ligt ook al de toegangsweg naar het strand. Het wordt alleen nergens aangegeven en is daarom onbekend bij de dagrecreant. In het weekend zou je de "gemeentewerf" open kunnen stellen voor parkeren. Dit zou de parkeerdruk in het dorp ontlasten. Je maakt een doorgang in het hek bij De Rijver dan sluit het aan elkaar aan. Handig voor bewegwijzering en handhaving enz. Hierdoor kan ook de midgetgolfbaan meer aandacht krijgen. De natuur moet zich 's nachts en 's winters kunnen herstellen, dus geen overnachtingsplaatsen creëren.
- Dat er meer gerecreëerd Jan worden aan de kust. Het is nu wel heel beperkt tot enkele plekken.
- recreatie, groen en cultureel erfgoed
- recreatie aan en op het water
- De aanwezigheid van een groot, (en relatief) veilig open water, die voor meerdere doeleinden benut kan worden. Wandelen met uitzicht, recreëren langs de kust, zeilen, zwemmen, surfen en varen, waaronder van en naar

Pampus.

- ⑦ De havenbeheerder van eiland de Schelp bij Naarden is reeds op leeftijd. Het eiland bestaat nu al uit twee delen. Droom zou zijn meer delen, evt. verbinden en vooral heel aantrekkelijk maken voor kinderen van 0-12 jaar, een speelparadijs in de natuur (water en touw en zeil en klimmen), alle facetten van een authentiek zeilschip, dus klimmen in de mast e.d. Daarbij dan passend beheer zoeken. Alles in het kader van meer buiten spelen. Er zijn nu al veel kinderpartijtjes, scouting e.d. 2. Op eiland Hooft, voor de kust van Muiden is geen beheer en geen liggeld. Het is verworpen tot een vrijplaats, zelfs over wie de eigenaar is, is discussie. Er wordt gezegd dat de eigenaar is Staatsbosbeheer en er wordt gezegd Rijkswaterstaat. Vanuit perspectief van ligplaatshouders van buiten is het een suggestie om op eiland Hooft kwaliteit te gaan bieden en het te ontwikkelen als vaarbestemming en de vrijplaats af te bouwen.
- Betere handhaving tegen overlast. Kwaliteit van wonen. Groene kustlijn handhaven.
- Houd het mooi, klein en rustig Wees zuinig op wat de kust nu biedt Het onderscheidene is het gebrek aan massa, wees je daarvan bewust
- Dat de genoemde kenmerken (kleinschalig, rustig, gevarieerd, schoon water) behouden blijven. Door de ambitieuze plannen van Almere worden kenmerken zoals kleinschalig en rustig toch waarschijnlijk al geweld aangedaan straks.
- Betere parkeergelegenheid voor auto's bij Muidenberg. Meer ruimte op het strand voor de veiligheid.
- Recreatie aan het water specifiek voor de kitesurfer, brede strand om de kite te lanceren en parkeer voorziening.
- Uitbreiding van de gebieden om te kunnen kitesurfen
- Wier vrij

- Goede en veilige Kite spot met recreatie horeca! Plek waar mensen met minder weer koffie kunnen drinken en de sporten op het water goed kunnen zien.
- Een paar plekken voor het windsurfen bereikbaar maken zou top zijn. Het fonteinkruid is in zomer een groot probleem
- Meer ruimte voor water sportiviteit en toegang tot stranden.
- Meer toegestane kitespots gedurende langere periodes
- Meer plekken om te mogen kitesurfen, omdat het daar veel geschikte plekken voor heeft, en het vorm van recreatie is die weinig overlast oplevert. het Behoud van rust en natuur, omdat het een mooi gebied is dat niet ook helemaal volgebouwd moet worden
- Ik zie aan veel plaatsen waar kitesurfen mogelijk is dat campings en hotels voller zijn. Bijvoorbeeld een aantal Friese gemeenten Workum, Hindelopen, Makkum en Mirns. Dit levert direct meer toerisme op. Tevens geeft het een boost aan bezoeken aan cultureel erfgoed.
- Meerdere mogelijkheden om te kunnen kitesurfen. Om te kunnen kitesurfen moet de wind aanlandig zijn. Hiernaast is het van belang dat er geen obstakels zijn die voor turbulente wind zorgen. Momenteel is er alleen bij de Stichtse brug de mogelijkheid om te kunnen kitesurfen. Dit kan van W tot NW. Aan de zuidkant zijn meerdere mogelijkheden om met meerdere windrichtingen te kunnen kitesurfen.
- Meer mogelijkheden om het water op te gaan of te recreëren
- Een vergroot kitesurf strand.
- Meer kite spots, meer strandtenten, geen liggeld heffen op de eilandjes in Gooise Meren
- Een mooie kitesurf plek tussen de brug en oud valkeveen ergens. Ik zie een hele mooi kans op een kitesurfspot die geschikt is voor oostenwind, in de knik rechts van de haven net boven de a1. Oostenwind geeft in Nederland (en zeker in deze omgeving) erg weinig mogelijkheden met oosten wind, wat dit een unieke

kans maakt. Het enige wat mist is een mooi open grasveld of strandje langs het water. Een andere optie zou het strandje bij oud valkeveen zijn. Wat bomen eromheen weg en het strand iets breder en je hebt een fantastische plek. Ik zou graag adviseren als dat mogelijk is. Ik werk voor het NKV (Nederlandse kitesurf vereniging). Helaas kan ik niet aanwezig zijn op de info avond 27 juni.

- Er is al weinig plek voor natuur in Nederland. De aanwezige natuur moet behouden blijven, maar wel beter toegankelijk zijn. De zeilvereniging biedt jong en oud de kans om vanaf het water het gebied te verkennen. Vanaf het land zijn er maar beperkte mogelijkheden om bij de kust te komen. Mijn droom zou zijn om ter hoogte van oud valkeveen een strand aan te leggen die toegankelijk is voor watersporters. Met een veel aanwezige zuid westen windrichting is deze plek namelijk perfect en maak je het gebied aantrekkelijk wanneer het minder goed weer is. Dat is wanneer de watersporters actief zijn. Nu hoor ik u denken, maar dat is natura 2000 gebied.!!? Wat blijkt.. Watersporters beïnvloeden de vogels helemaal niet. Kitesurfers zijn bijvoorbeeld gewoon toegestaan in natura 2000 gebieden in het conservatieve Frankrijk. In Denemarken is er zelfs niet eens een verbod. Daar mag het overal.
- Kitesurfen op meer plekken
- alles in perfectie harmonie
- iets meer strandjes / mogelijkheden tot kite surfen.
- meer plek om te kunnen kitesurfen. Denk hierbij o.a. aan een surfspot bij Huizen.
- Recreatie windsurfen kitesurfen en natuur
- Meer plek voor kitesurfers.
- Een aantal grote stranden die het mogelijk maken om met een zuid/zuidwesten wind (dus noordelijke stranden) te kunnen waterspuiten zoals kitesurfen en windsurfen en foilsurfen.. goede accommodatie en horeca
- Concreet zijn mijn dromen als volgt: - Regelmatig(er) het fonteinkruid weghalen om huidige waterrecreatie veilig en toegankelijk te houden - Het ontwikkelen

van een watersport recreatiestrandje geschikt voor de oostelijke windrichting (denk aan de bocht in de kustlijn rechts van het Naarderbos, op de kaart gezien) - Het ontwikkelen van een watersport recreatiestrandje geschikt voor de (zuid) westelijke windrichting (denk aan oud valkeveen) Kitesurfen is voor het grote publiek een groeiende sport in Nederland. Internationaal staat Nederland al goed op de kaart wat het topsportniveau betreft. Het past goed bij de gemeente Gooise Meren om zich in te spannen deze sport nog toegankelijker te maken voor jong en oud. Door het organiseren van watersportevenementen kan het toerisme ook een boost krijgen. Om tot veilige stranden te komen waar ook gekitesurft kan worden is de Nederlandse Kitesurfvereniging de aangewezen gesprekspartner om te betrekken. regiocommissaris@kitesurfvereniging.nl en regiocoordinator@kitesurfvereniging.nl

- Een prachtig kitesurfstrand omringt door natuur.
- watersport en recreatie, goed bereikbaar.
- Meer watersport mogelijkheden.
- voldoende ruimte voor watersport
- Behouden zoals het nu is. Mooie balans tussen natuur, cultuurlandschap en recreatie.
- Versterking van het Natura 2000 gebied aansluitend op de NNN-gebieden
- Ruimte voor recreatie. Ruimte voor milieu-vriendelijke sporten (SUP-en, surfen, kitesurfen) Voor lawaaige/gemotoriseerde watersporten lijkt Gooimeerdijk Almere meest geschikt. Extra kitesurf/surf spot zou mooi zijn.
- De kitesurflocatie bij Muiderberg behouden en verbeteren.
- Kiteplekken
- mijn droom is dat de kleinschaligheid gehandhaafd blijft
- Ik droom vaak van kite surfen want als je dat hebt gedaan zie je het steeds in de binnenkant van je ogen als je wil slapen.
- Mijn droom is dat er meer ruimte komt voor kitesurfen op het strand bij

Muiderberg. Op de vele koele, winderige dagen is een groot deel van het strand gereserveerd voor badgasten en zwemmers, maar die zijn er alleen op zonnige en warme dagen (20 graden of hoger). Wij zitten elkaar te verdringen met tientallen kitesurfers, op een veel te krap strand, terwijl het grootste deel leeg is. Mijn droom is dat de gemeente zo redelijk is om hier meer rekening mee te houden.

- Het gebied zo laten als het nu is
- een beheerd eiland Hooft. Zodat hier ook niet alleen op kaart een kwetsbaar N2000 gebied ligt, maar ook echt in praktijk goed op de natuur wordt gelet en niet een onbeheerd party en kampeer eiland blijft bestaan. Hier liggen kansen voor duurzame relatie tussen recreatie en natuurbescherming. Denk aan een volledig duurzame camping met vogelkijkhutten.
- Een fietspad langs de kust tussen Naarden en Huizen zou leuk zijn, maar moet het vogelgebied niet verstoren, ook geen ruimte voor zogenaamde vissers die er onder het mom van rustig vissen een zootje van maken en met auto's over het fietspad komen
- Natuur. Rust.
- Ik heb geen dromen over de toekomst van de Gooise Kust. Ik weet alleen voor de vaarverbinding Naarden buiten de Vesting, dat deze vaarverbinding op weerstand stuit. Mogelijkheden voor de toename van waterrecreatie, bijvoorbeeld op de Naardertrekvaart, zijn beperkt. Uitbreiding lijkt op dit moment moeilijk. Dus goed om hier rekening mee te houden.
- Laten zoals t is
- Ruimte voor natuur boven alles. Door de toenemende verstedelijking gaat al veel natuur verloren.
- Behoud van Rust, Ruimte en deels ongereptheid
- dat de natuur in stand blijft meer groen rust en kleinschaligheid geen ontwikkeling geen commerciële uitbuiting van dit gebied

- Rust en reinheid
- Behoud van weidsheid en ruimte, rust en stilte, kleinschaligheid en historie tegenover en in contrast met de metropolitane aanwezigheid van de Amsterdam en Almere
- Alle thema's behalve veel toerisme
- Het behoud van al het groen, geen woningbouw en commerciële activiteiten langs de kustlijn, het behoud van de geweldig strandrecreatie- en watersportmogelijkheden.
- dat er zo min mogelijk veranderd en dat de natuur en rust versterkt worden. Geen toerisme trekken, dat komt vanzelf al in grote getale, ik zie het ieder jaar vermeerderen. Muiderberg houden zoals het is. Dit is nu uniek zo onder de rook van Amsterdam Almere en de snelwegen
- Behoudt van onze huidige kustlijn, behoudt van rust, ruimte, flora en fauna
- Uitbreiden Nautisch Kwartier in Huizen en verbinden met het Oude Centrum 2. Indammen explosieve groei van fonteinkruid om te voorkomen dat de watersporter wegtrekt. 3. Uitbreiding voorzieningen op de eilanden om langer verblijf te bevorderen 4. Woningbouw direct aan het Gooimeer beperken om het gebied aantrekkelijk te houden.
- Zeilen zonder wier
- Heropening van de golfbaan
- Behoud van natuur en cultureel erfgoed. Toerisme is leuk maar moet niet ten koste gaan van inwoners' leefgenot dus geen huizen op stranden bouwen en hoogbouw langs het strand.
- Geen huizen voor de rijken, maar voldoende wandel- en fietspaden langs de kust voor iedereen. Aparte fiets paden voor wielrenners.
- meer vaarverbindingen met Flevoland meer goede kitesurflocaties, zonder natuur te verstoren goed vaargebied
- Toeristisch en recreatief zeer attractief gebied voor toeristen. Wandelen,

fietsen, varen en genieten in een historisch, ecologisch en landschappelijk attractieve, gevarieerde en interessante omgeving. Top voorzieningenniveau voor bezoekers vanaf het water. Top voorzieningenniveau voor bezoekers over land die met de fiets de gemeente en kust bezoeken (goede en veilige fietsinfrastructuur, bankjes, watertappunten, laadpunten voor de elektrische fiets, verhuurpunten, etc.). Fietsverbindingen over het water tussen Gooise Kust en Flevoland zodat er meerdere kleinere rondjes kunnen worden gefietst en waterbeleving toeneemt.

- Toekomst verwerkt al verwerkt in de vorige vraag.
- Kleinschaligheid. Natuur, vrijheid in enige mate en rust.
- Dat allerlei grootse plannen om de recreatie en het watertoerisme te bevorderen van tafel gaan.
- Natuurlijke aaneengesloten verbinding van rietmoerassen langs de randmeren, van de Veluwe tot Amsterdam. Kan aan weerszijden of overspringend. Qua ontwikkelingen goed gezoneerd over de gemeentegrenzen heen. Dus niet allemaal een jachthaven o.i.d. Zie ook het collegeprogramma NH. Behoud openheid rond het Muiderslot.
- Het moet zo blijven
- Dat het een groot natuurgebied wordt met hier en daar kleinschalige (!) dagrecreatie. Waterreservoir.
- Geen uitbreiding van toerisme en horeca - land aan kust niet verder bebouwen
- Gooise Kust is niet over één kam te scheren. Muiden, Muiderberg en Naarden zijn uniek, zowel op het land als vanaf het water. Bij Muiderberg denk ik aan versterking van toerisme en recreatie voor de eigen inwoners/ondernemers en voor bezoekers die te voet, per fiets (brommers) of openbaar vervoer komen. Kampeerterrein en low budget slaappleatsen. Droom: een natuurbad voor de kust (AquaBrink).
- Behoud v/d rust

- het water en de dijk vooral laten zoals het is. Liefst betonpad weg en een schelpenpad voor dikke banden fietsen er eventueel voor terug. Toerisme zat in Muiden. Recreatie in het beetje natuur dat nog over is, kan volop. Niets meer aan doen, of beter betonpad weg.
- Zo houden niks meer aan doen.
- Onveranderd uitzicht, schoon strand, meer recreatie, eventueel een mooie strandtent in het naarderbos. Nog meer ruimte voor de watersport. Een plek voor kinderen om ook in het najaar/voorjaar te spelen.
- Kust zo veel mogelijk houden zoals hij is, natuur ondersteunen, biodiversiteit versterken
- Behouden met wat er is en netjes bijhouden
- geen enkele verandering ! geen bebouwing. natuur zo houden. schoner zand
- Zoveel mogelijk laten zoals het is.
- Een mooie strook natuur die bewaard blijft, met recreatie en toerisme binnen de grenzen van bestaande voorzieningen en mogelijkheden. Laten we er voor waken dat we dit stukje natuur gaan opofferen vanwege een 'recreatief-toeristisch potentieel'.
- Meer mogelijkheden voor het afmeren van dagpassanten in mooi Muiden d.m.v. duidelijke borden i.p.v. "verboden te meren" !! Ook bij evenementen: Vlaggetjesdag & Spieringfestival ☐ Mensen willen graag met de boot 'n ijsje halen, terrasje pakken, hapje eten, Muiderslot bezoeken + sanitaire stop!
- Dat de rust blijft en dat het niet volgestampt wordt met haventjes, restaurant, (recreatie)huisjes etc.
- dat hij niet wordt vol gebouwd met windmolens, maar dat het weidse uitzicht blijft bestaan, geen massatoerisme door bijvoorbeeld horeca in te plannen. Zoveel mogelijk auto's langs de kustwegen te vermijden.
- Ik zie hier graag voedselbossen / CSA / meer verbinding met de natuur. Daarbij gezellige, kleinschalige vegetarische lunch tentje/ eetgelegenheid.
- Het behoud er van.
- Droom dat het op deze schaal mag blijven
- Ik zie een zeekust graag weer terug.
 - ☐ schoon water en schone kust voor inwoners die willen zwemmen en watersporten; (2) Invulling van achterland met recreatie die het evenwicht van de natuur niet aantast en de omgeving respecteert; geen recreatie met geluid en/of vervuiling. Zo min mogelijk dekking van het gebied met parkeerplaats, om verplaatsing naar het gebied met de fiets te bevorderen. Op deze manier krijgen inwoners ook middels een vriendelijke selectie voorrang in het gebied. De fiets is met de ontwikkeling van de elektrische fiets een vervoermiddel voor jong en oud geworden. Daarmee wordt het gebied optimaal toegankelijk voor inwoners. In het Gooi voor het Gooi. Lokaal toerisme en sociale contacten gecombineerd.
- Dat het zo blijft, dat de Natura 2000 blijft, dat havens kleinschalig blijven en dat er een stuk groen blijft bestaan tussen het oprukkende Amsterdam en Almere. De afwisseling van groei in Amsterdam en Almere met behoud van oudheid en natuur kenmerkt dit gebied. Ook voor Amsterdammers en mensen uit Almere wordt dit stuk groen als plezierig en mooi ervaren.
- Alles laten zoals het is en de kust niet verpesten !!!
- zo goed mogelijk behouden wat er nu is
- Het strandgehalte bij het Naarderbos (tussen nieuwe wijk en golfbaan zou een hoger Cote Azur gehalte mogen hebben. Strandbedden, meer "meer", strandtent zodat je niet hutje-mutje ligt op een zandstrookje van niets met water met Algen.
- De kust als een mooie, groene, rustige oase met weidse zichten. Waar je kan wandelen en fietsen. Dus geen lawaaiige recreatie of woningbouw.
- Uitlichten van bovenstaande met respect voor de natuur
- Dat het niet verder wordt aangetast; het is uniek voor de geschiedenis van

Gooiland en daar buiten!

- vooral zorgen dat de weinige natuurlijke delen van de kustlijn bewaard blijven.
- Dat het blijft zoals het is.
- De doorsnijding van de snelweg A1 ('De weg om de Noord') heeft Naarden-Vesting sinds 1972 afgekeerd van het water. Belangrijkste uitdaging/droom is de cultuurhistorische natuurlijke ligging aan de voormalige Zuiderzee, in visueel en logistiek opzicht weer te koppelen. Deelgebieden: Het gebied tussen de Hollandsebrug en het Naardereiland: Inzetten en versterken van kleinschalige waterrecreatie met een horeca paviljoen zoals 'De zeemeeuw' in Muiderberg. Jachthaven Naarden: Versterken van de functie van passantenhaven. Verbinden met Naarden-Vesting d.m.v. vaarverbinding voor sloepen en dagrecreatie. Fietsverbinding en fietsverhuur tussen de Jachthaven en Naarden-Vesting aantrekkelijker maken. Zowel visueel aspecten als logistieke verbeteringen. Voor wat betreft het gebied tussen het Naarderwoonbos en de gemeente Huizen vooral inzetten op behoud en versterken van de landschappelijke-, natuur en cultuurhistorische waarden. Visuele koppeling tussen Vestingwerken van Naarden en de Gooimeer kust ter hoogte van fort Ronduit aan de Admiraal Helfrichweg versterken door verwijderen bosschages. Recreatie rond Speeltuin Valkeveen met strandje handhaven maar inzetten op de regionale functie en het versterken van de fietsmogelijkheden. Tegengaan van extra parkeermogelijkheden in de nabijheid van de speeltuin op de meentgronden van GNR en de aanzuigende werking hiervan. De toegang tot de kust bij de voormalige uitspanning 'Oud Naarden' aan het eind van de Oud Huizerweg weer openbaar toegankelijk maken met uitzichtpunt over Gooimeer en mogelijkheid tot 'pootjebaden'.
- Kustlijn houden zoals die nu is. Geen verdere bebouwing, geen grootschalige projecten zoals uitbreiding haven Muiderberg, uitbreiding horeca gelegenheden, ruimte voor natuur, geen platte recreatie faciliteiten en

festiviteiten, behoud van stranden en natuur.

- Sluizen en bruggen met ruime draaitijden. Water sport kite en surf mogelijk op meerdere plekken
- Mijn droom is dat mijn kinderen en ikzelf kan blijven genieten van de 'kneuterigheid', schoon water dat het liefst zilt is en zonder dat het is dichtgeslibd met waterplanten. Ik zie het water liever wat hoger met de eilanden zoals het hoofd als prettige plek voor dagtoerisme met de boot. Een plek die zich richt op zeil en surfsport en snelle vaartuigen worden beperkt. Een strook groene natuur met fietsmogelijkheden en zeker geen uitbreiding van commerciële verhuur en extra parkeerplaatsen. Geen extra druk van toeristen op kleine plaatsen als Muiderberg.
- Zoals net aangegeven, enkel kleinschalig niet gemotoriseerd toerisme in de vorm van dag recreatie is toelaatbaar. De leefbaarheid voor inwoners en haar initiatieven zouden leidend moet zijn. De kustlijn, natuur en ongedwongen lokale cultuur zou hierbij ondersteund moeten worden.
- Meer watersport, restaurantjes, kleine cafeetjes
- Aan de Gooise kust moet méér ruimte komen voor de natuur, nadrukkelijk níet minder. Met mogelijkheden voor kleinschalige recreatie, om van die mooie natuur te genieten. Kronkelende wandelpaden en doorgaande fietsroutes langs de kust, met af en toe een kleinschalige horecagelegenheid, die niet middenin een natuurgebied staat. Kleinschalige waterrecreatie is mogelijk. Waar mogelijk wordt het oude landschap ten tijde van de Zuiderzee hersteld.
- Geen droom, maar een werkelijkheid geworden nachtmerrie. Mijn nachtmerrie is dat vanuit het economisch streven naar zo hoog mogelijk profijt van recreatie, toerisme, ondernemers het landschap, natuur en milieu ernstig en onherstelbaar worden aangetast. Geen droom, maar een nachtmerrie, zoals ook wordt gerealiseerd in het Blaricumse en Huizense gedeelte van de Gooimeerkust. Zie verder de recreatie plannen van de Coöperatieve Vereniging

Gastvrije Randmeren, een volstrekt ondemocratisch lichaam. Zie verder het door mij ingediende Wob-verzoek van 5 februari 2019 over het Eemmeer, en de CV Gastvrije Randmeren, ingediend bij Gooise Meren en bij GS en PS van Noord-Holland. De inhoud van dit verzoek dient hier als volledig overgenomen en ingelast te worden beschouwd.

- Ik zie de kust graag als voornamelijk natuurgebied waar, binnen grenzen, recreatie mogelijk is. Natuur moet op de eerste plaats blijven. De kust leent zich niet voor grootschalige ontwikkeling. We zien aan de overkant wat dat doet met licht, lawaai en inrichting als natuur niet op de eerste plaats komt. De Gooise kust zou onderdeel moeten blijven of waar dat nog niet is worden van de Ecologische hoofdstructuur.
- Uitgangspunt moet zijn: één overall visie (niet een versnippering naar de deelgemeenten/gebieden, zoals nu de inspraakgroepen) Een omslag in het denken: van kernen denken naar grensoverschrijdend groot Gooi, met Gooise Meren als kloppend hart. Kan Bussum binnen Gooise Meren evolueren naar een winkel/horeca trekpleister? Naarden Vesting naar het culturele hart en Muiden/Muiderberg naar het recreatieve hart? Omring dat met een parkachtige kust ontwikkeling. Deze parkachtige kustontwikkeling krijgt -thematisch aansluitende - ontsluitingen naar de bovengenoemde gebieden in het achterland.
- Behoud van natuurlijk uiterlijk Mooi wandelpad langst geheel kustlijn Mooi zit/picknick banken en tafels Duidelijk aangegeven zwemplekken/ballenlijnen Duidelijk onderscheiding van fiets en wandelpaden. BV. Het is levensgevaarlijk te wandelen langs de kust bij Buitendijken wand de meeste fietsers houden geen rekening met wandelaars hier Adventure/Natuur speeltuin voor kinderen in bos voor de Hollandse brug - Muiderbergse kant
- Een levendig en schoon strand bij het naarderbos. Daarnaast een wandelpad tussen Naarden en Huizen langs de kust.
- Verwijderen waterplanten, meer watersport en recreatie, woningen bouwen
- Meer plaatjes om te zwemmen aan de dijk bij Muiden aan de Krijgsman bijvoorbeeld in de vorm van strandjes. Met de instroom van mensen, is het kleine strandje nu te klein.
- Toerisme binnen de perken houden, waarborgen zwemwater kwaliteit, verminderen waterplanten, behoud huidig beeld kustlijn.
- Zoals het is, is het goed. Let it be! Stoppen met groeien en meer meer meer!
- Schoon strand in Naarderbos waar je goed kunt verblijven de hele dag. Schoon zand, schoon water (veel vuil ophoping, waardoor ik nu liever naar Almere strand ga) toiletten.
- Houden zo, niet teveel toerisme, kust lijn vrijhouden van bebouwing, natuur behouden
- Boulevard tussen Naarden Haven en Oud Valkeveen Wandelpromenade Enkele horeca met terras (zorg voor lang voor- en naseizoen) ruim Groen Authentiek laagbouw Sfeerverlichting, zodat het ook in het donker een fijne veilige omgeving is Passantenhaven (in combinatie met waterverbinding naar trekvaart Naarden-Muiden) Kleine openbaar strand/zwemlocatie Goed bereikbaar voor de auto via afrit naar parkeerplaats Bastian langs de A1 en op- en afrit bij de carpool Naarden Vesting Op loopafstand van de vesting Fietsverbinding verbeteren tussen Huizen en Muiden langs de kust Kleine ferry tussen Muiden, Naarden, Huizen (ook voor fietsen om rondje te kunnen maken) Geschikt voor Gooise vuurwerkshow vanaf het water (alternatief voor als particulieren niet meer mogen afsteken) Hulp in financiering door crowdfunding (door Gooiers) en ondernemers
- Prachtige natuur met ook ruimte voor kleinschalige recreatie
- Een mooie ruige kuststrook met strand, zoals het vroeger was in de tijd van de Zuiderzee. Geen strandbungalows! Ruimte voor wandelen, zwemmen en watersporten.
- Meer strand in Muiden, herstel West-Batterij. Beter wandelpad Noordpolder.

Meer zwem plekken / aanleg mogelijkheid.

- Dat het een natuurlijke kust blijft met zwem mogelijkheden voor de inwoners
Geen toerisme of enige bebouwing
- Mijn droom is dat iedereen inziet dat onze kust (Muiden t/m Hollandse brug in ieder geval) mooi is zoals hij is en veel natuurwaarde heeft. Is dat mooi is hoeft geen ingrepen. Ook de haven is juist in zijn huidige vorm passend bij de kust zoals deze al sinds lang bestaat. Geen mogelijkheid om met grote jachten aan te leggen. Daar zijn genoeg andere plekken voor. De natuur zou behoed kunnen worden tegen exoten en versterkt door bescherming van inheemse maar soms toch zeldzame soorten. Het geschikt houden of maken van onze kust en aanpalende bossen en weiden voor vogels kan de natuurwaarde verhogen. De achteruitgang van de weide vogels is zorgwekkend. Het vrijhouden van de kust van de blauwalg zou het gebruik van het water bevorderen. Misschien kan dat door zuurstof te laten borrelen op stukken waar kleine kinderen baden is misschien een lokale oplossing. Een bezoekerscentrum in Muiderberg waar men op de schoonheid van de kust kan worden gewezen en waar bijvoorbeeld ook lokale kunstenaars kunnen exposeren zou mijns inziens wenselijk zijn. Misschien bij of in de kerk aan zee die het financieel moeilijk hebben. Misschien is er in de toren wel ruimte voor. Dat weet ik niet.
- Dat het blijft zoals het is. Dan kan iedereen er op diens eigen wijze optimaal van genieten. Doorgaande wandelmogelijkheid langs de hele kust.
- dat de rust en het groen blijft, geen extra toerisme of recreatie, want de weggetjes en parkeerplaatsen in Muiderberg/Muiden zijn al beperkt. Het bruggetje om Muiderberg in te komen moet niet gaan dienen om pleziervaart door te laten, want op dit moment is het al een mega file om Muiderberg in of uit te komen (verkeerslicht en verkeersdrukte), vooral komend vanuit Muiden in de middag stat het bomvol. Als daar ook nog open brug bij gaat komen is de wachttijd niet meer te overzien. Ruimte voor een aquaduct op die plek is er

waarschijnlijk niet...

- Ik hoop dat alles zo blijft zoals het nu is.
- Het natuurlijk natuur potentieel mens en milieuvriendelijk verder ontwikkelen m.b.v. geëigende landschapsarchitecten
- Mooie verzorgde stranden. Watersport en recreatie vooral rondom Zeemeeuw en in recreatiegebied Naarderbos. De rest goed verzorgen en de natuur de natuur laten. Rust voor vogels en andere dieren.
- hetzelfde als de vorige vraag.
- Recreatie Water: schoon en dieper water nabij stranden zonder blauwalg. En een Zwembad in meer bij Muiderberg. Totaal geen bouw erbij - alleen verbetering (geen extra havens huizen ed). Meer groen / bomen op strand voor schaduw. Fietspad is weer uitsluitend voetpad zoals het was - langs water Muiderberg! Dit is echt een grote ergernis en gaat een keer uit de hand lopen.
- Ik droom dat het zo mag blijven, er geen hoge bebouwing komt, de polders open blijven en het zicht op Amsterdam en Almere niet verder verstoord wordt door lelijke havens, masten en boten. Een extra eiland zou kunnen, maar niet meer en niet te veel. de water kwaliteit verbeterd de ringslang blijft en de aalscholvers over het water mogen blijven scheren.
- Een goede balans tussen de kwetsbare ecologische waarden en recreatie/ toerisme.
- uitbreiden capaciteit jeugdzeilen KNZ&RV uitbreiden strand Muiden verbeteren toegangswegen naar KNZ&RV en strand Muiden
- Houd balans in historie (natuur) en recreatie. Strandjes die er zijn combineren met kleinschalige horeca. Geen grote haven, maar betere afstemming met binnenlandse havens.
- Als bewoner van de nieuwe wijk Muiden Krijgsman wens ik -wellicht ietwat egoïstisch- een spoedige doorvaart naar de Vecht en het Gooimeer. Daarnaast zou ik heel graag aan de linkerzijde van de riviermonding van de Vecht, bij het

Muiderslot een nieuwe haven zien. De sluis bij Ome Ko kan alle bootjes niet meer aan. En dan moeten De Krijgsman en de nieuwe wijken in Weesp nog opgeleverd worden

- Behoud! De historische kustlijn van het IJsselmeer wordt enorm belast met bebouwing (IJburg, Almere Zand, Krijgsman). Laten we proberen de historische dijken met hun natuurlijke 'wetlands' zoveel mogelijk als groen- en natuur te behouden. De haven van Muiden biedt aan de Noord West zijde een enorm ontwikkelpotentieel voor woningen, het behoud en versterken van het historisch nautisch scheppend (scheepswerf) karakter en eventuele uitbreiding van ligplaatsen. De ruimte aan weerszijde van de Hollandse brug én de 'baai van ballast' bieden mogelijkheden om ligplaatsen te creëren voor grotere chartervaart en eventuele commerciële havens. Ontwikkelen op die plekken belast de natuur het minst. De haveningang en de Zuid-West haven van Muiden kan dan historisch blijven.
- Mijn dromen voor de toekomst van de Gooise Kust (vooral tussen Muiden en Muiderberg) wees zuinig op wat we hebben voor de inwoners en (dag) recreanten/bezoekers. Begin niet met een commerciële invulling en exploitatie van deze mooie kust.
- Betere ontsluiting dan gepland voor de krijgsman naar het IJmeer en de Vecht. Zwemmers strand met faciliteiten in Muiden/ de Krijgsman
- Een door vaar verbinding naar de Vesting Stad Naarden vanaf het Gooimeer zou voor het toerisme goed zijn. Verder is het belangrijk dat de groei van waterplanten beheersbaar wordt gehouden. Waterplanten zijn levensgevaarlijk voor de zeilers, surfers, zeilboten, motorboten, kanovaarders en zwemmers! Verdere ontwikkeling van de kust van Naarden, er ligt een strand, maar het is verder niet echt gezellig. Een afmeergelegenheid voor boten i.c.m. een horeca/strandpaviljoen. Een betere door stroom zorgt van het water zorgt ook voor schoner zwemwater. Een wens van de reddingsbrigade is wel dat als we een

dergelijk groot watersport en toerisme gebied gaan promoten de gemeente ook de Reddingsbrigade (financieel) gaat ondersteunen zodat zij goed zijn toegerust op hun taken, dat loopt nu al flink scheef.

- Waterrecreatie wordt ernstig bedreigd door explosieve groei waterplanten (m.n. fonteinkruid).
- Dat het Muiderbergse strand blijft zoals het is

Vraag 3: Wat zou u als eerste willen verbeteren? En waarom? Denk hierbij aan de thema's water, recreatie, natuur, cultureel erfgoed en toerisme.

Aantal respondenten: 138

- Zie vorige vraag . Handhaving zo beter kunnen.
- Meer recreatie en toerisme waardoor de middenstand in vooral Muiden en Muiderberg in stand gehouden kan worden en de niet gebruikte plekken die niet iets speciaals voor de natuur betekenen benut worden
- combinatie recreatie en natuur, gezellige horeca, relaxen op lounge banken.
- buitendijks wonen en recreëren
- Muiden mist een recreatief strand zoals Muiderberg heeft. Een plek waarbij je een gezin heerlijk kan vertoeven aan een gezellig strand, met eventuele horeca en verhuur van zeilbootjes.
- een oversteek voorziening voor de fiets vanuit de Gooise kust naar het nieuwe land (Almere en/of Oostvaardersplassen), zodat er interessante fietsrondjes ontstaan in relatie tot water, kunst en natuur. Immers, niemand fietst graag over de Hollandse brug....
- Parkeer mogelijkheden voor bezoekers verbeteren. Bv parkeren bij de rijver duidelijker aangeven.
- Waterplantenaanpak: behoud natuurwaarde, maar ook aanpakken voor recreatie
- Realiseren van schoon water door gerichte actie tegen heftige wiergroei in de zomer.
- Parkeergelegenheid
- Muiderberg als volwaardig kitespot met de nodige voorzieningen
- bereikbaarheid en parkeergelegenheid
- Wier vrij
- Veiligheid van de bodem van het water, veel afval waardoor mensen is glas stappen of iets anders scherps. Gebeurd heel veel.
- Strandjes waar men actief op het water kan spelen. Het achterland is gigantisch maar onze regio heeft amper plekken om dit te doen
- Strandtoegang en parkeerplaatsen
- Meer plekken om te kitesurfen met duidelijke regelgeving.
- Ik denk aan meer mogelijk heden om te kunnen kite / wind surfen. Goede faciliteiten, opstap plaatsen.
- Meerdere kitesurf locaties die legaal zijn.
- Water planten , fonteinkruid terug dringen . Overwoekerd alles , geen mogelijkheid voor water sport en recreatie
- Vergroten van de ruimte voor recreatie. Waaronder kite surfen
- Kitespots
- Maaien van het wier. Dit geeft grote problemen voor vrijwel alle watersport in de randmeren en met name het Gooimeer.
- Meer strand aan de zuidkant van het Gooimeer en dat toegankelijk maken voor de watersport.
- Meer ruimte voor recreatie en de mogelijkheid om een auto te parkeren
- Meer surfspots en dan met name spots waar kitesurfen ook mogelijk is.
- Meer zwem / recreatie / surf mogelijkheden.
- meer kitesurfspots creëren naast de huidige spot bij Muiderberg.
- Meer ruimte voor kitesurfen. Het kan erg druk worden in Muiderberg. Meer ruimte geeft meer mogelijkheden
- Meer zandstrand zoals bij Stichtse Strand nu is gedaan.
- Oplossing voor het fonteinkruid dat watersport onmogelijk maakt. Aanleg van stranden
- Regelmatiger fonteinkruid en andere waterplanten weghalen in samenwerking met de andere gemeenten aan het Gooimeer
- Het aanmaken van verschillende zones zodat er ruimte is voor alle watersporters.

Een goede GRATIS parkeerplaats.

- Meer kitespots.
- Meer watersport recreatie gebieden en horeca gelegenheden.
- Meer ruimte voor doe sporten zoals kiten
- Uitbreiden en Versterking van natuurgebieden
- Extra plekken voor milieu vriendelijke watersporten
- Balans water, natuur, watersport
- veiligheid op het water in gescheiden zones voor verschillende sporten en tevens logischer verdelen op het water.
- Maar ik en ook mijn vader wouden meer ruimte op het strand van Muiderberg het is oneerlijk dat het stukje voor kitesurfen zo klein is. De rest is bijna altijd leeg met harde wind!
- Graag zou ik de boeienlijn aanpasbaar maken. Op koele dagen als er geen/ nauwelijks zwemmers zijn, kan de boeienlijn hopelijk 50 a 150 meter naar het oosten toe. Op warme dagen, als er wel mensen komen zonnen en zwemmen, legt u de lijn zoals nu het geval is.
- onderhoud van ruiterspaden kan een stuk beter ter hoogte van muiderberg zijn deze bijna helemaal verdwenen en overwoekerd. Ook is er een nieuwe wandelroute gekomen met paaltjes van dusdanige slechte kwaliteit dat een deel al kapot is één van deze paaltjes was ook nog eens in het ruiterspad geplaatst. Ook het aantal van deze paaltjes zijn overkill aangezien ze ook bij niet kruisingen zijn geplaatst zoals op de dijk tussen Muiden en Muiderberg te zien is dit laat zien dat hier total niet over nagedacht is.
- Hoofd, handhaven en beheren
- Het is prima zo, fijn en rustig
- Meer vaarwater.
- Ik zou me richten op natuur, omdat ik vanuit de stakeholdersgesprekken die ik heb gevoerd, gemerkt heb dat de inwoners gesteld zijn op rust en vaak ook om

deze reden hier zijn komen wonen.

- Kijk goed om je heen niet met de bril van een projectontwikkelaar maar met die van een met zijn omgeving begaan iemand. Wat is er al onherstelbaar beschadigd en wat kunnen we nog doen om onze leefomgeving in stand te houden, sterker nog te verbeteren. Neem notitie van de diverse onderzoeksrapporten en kijk naar de aanbevelingen. Pas als de mogelijke plannen passen binnen deze kaders kijk dan of er een directe behoefte is.
- Ik zou willen verbeteren dat er niet steeds iets verbeterd hoeft te worden. Het ligt er allemaal prachtig bij. Goed onderhouden en klaar!
- waterkwaliteit strandkwaliteit zwemvoorzieningen groenstroken i.c.m. met kleine strandjes
- Sluipverkeer en geluids-/stankoverlast van trein-/vliegverkeer en snelwegen
- Verankering van duidelijk kaders waarin de weidsheid en ruimte, rust en stilte, kleinschaligheid en historie gewaarborgd blijft. Verbetering van de natuurlijke waarden met name de waterkwaliteit van Markermeer en Gooimeer.
- Behoud de huidige situatie!
- Dat er meer kennis en liefde en respect ontstaat voor natuurwaarden. Eventueel beter openbaar vervoer want meer auto's kan muiderberg niet aan. kitesurfen reguleren, geen kitesurfscholen bv die met al hun klanten in individuele auto's komen. Maar alles staat al in ons kustmanifest. Koesteren wat we hebben en geen toeristen trekken, waarom zouden we... we worden er binnenkort vanzelf al door bedolven zoals het in heel Nederland een probleem aan het worden is aan het water
- De hoogbouw in Almere en uitbreiding van Almere naar onze kustlijn.
- Terugdringen fonteinkruid.
- Wier maaien
- Golfbaan Naarderbos
- meer controle m.b.t. blauwalg of betere communicatie als dat al gebeurt.

- Geen uitbreiding van water recreatie. meer aandacht voor de BIJEN. Veel drachtplanten. Als de bij uitsterft, dan zul je het merken in de schappen van alle super markten . Minder fruit en groente.
- meer parkeerplek bij kitesurflocatie muiderberg verdiepen vaarroutes kitesurflocatie huizen
- Kwalitatief versterken voorzieningen langs de doorgaande Zuiderzee LF-route. Kwalitatief versterken toegankelijkheid en voorzieningen door betere aanmeervoorzieningen inclusief in de jachthavens Muiderberg en Muiden en nabij Naarden Vesting voor bezoekers. Het na gereed komen van de Gooimeerverbinding doortrekken van het bestaande inlandse sloepen netwerk naar Gooimeer, eilanden in het Gooimeer, naar buurgemeenten (optioneel ook oversteek naar Almere) en via IJmeer terug naar Muiden Het zorgen voor voldoende verhuurmogelijkheden voor sloepen. Thematische versterken aanbod van routes en informatievoorziening over aanwezige erfgoed en natuurwaarden en dit ook ontsluiten vanuit goed ingerichte Toeristische Overstappunten (TOP's). Versterken kwaliteit van het water voor recreatief gebruik (aankpak waterplanten, vogelpoep en blauw algen).
- Al verteld
- Niet te veel borden, voor wandelaars en fietsers. Weinig auto's. Natuur veel ruimte geven en historische gebouwen goed conserveren.
- Niets
- Duidelijke keuzes: liever intensiever maken wat al bestaat, dan overal van alles wat. Onze eigendommen: behouden hoe het nu gaat, alleen eiland 't Hoofd is een probleem: toezicht valt moeilijk te regelen (bereikbaarheid & financiering).
- Meer onderhoud bijvoorbeeld alg van het strand halen. Controle op bijvoorbeeld honden op het strand in het seizoen. Wielrenners die mensen van het pad jagen, waar ze te gast of zelfs verboden fietsen
- In de eerste plaats niet verder aantasten. In de tweede plaats extra natuurbeschermende maatregelen.
- Meer groen bij entree IJsselmeerweg Muiderberg (er ligt al jarenlang een uitgewerkt bomenplan van de Dorpsraad op het bureau van een ambtenaar). Recreatie: natuurbad in 'zee'. Routebordjes in Muiderberg (ook dit plan van de Dorpsraad wacht al jaren op uitvoering). Deze verwijzen o.m. naar de winkels en het strand.
- Niets
- Natuur. Daar is een te grote wissel op getrokken de laatste jaren. Betonpad Muiden-IJburg, realisatie Kruitwijk, Bloemendalerpolder weg et cetera
- Vies gedumpt zand vervangen in Muiderberg
- Fonteinkruid weg, zodat de zeilers weer veilig kunnen varen. Schoon strand. Benut het recreatiegebied naarderbos beter (voorzieningen; toilet, wastafel, friettent etc)
- Brasems uitzetten tegen waterkruid, bindende afspraken over niet verder aantasten kuststrook, plannen voor binnenhaven in Muiden, geen doorgang Naardertrekvaart
- Stranden opknappen en natuur beschermen.
- schoner witter zand , beter onderhoud ruitervelden !
- Eerst zorgen dat er geen plannen meer worden gemaakt om die mooie natuur te verzieken met allerlei megalomane ideeën om de boel te ontwikkelen.
- Beperking van het fietsverkeer (m.n. racefietsen) op de Natuurboulevard Muiden-Maxis. Dit moeten een wandelvriendelijk pad blijven. Een grote schoonmaakoperatie voor de stranden Muiden, Schelpenstrandje en Muiderberg. In het bijzonder het schonen van het zand.
- ☐ Borden/plek voor afmeren van dagjesmensen die met de boot naar Muiden komen 2) Openbaar toilet, liefst zonder muntjes
- Natuur verbetering: meer groen, meer rust en onderhoud cultureel erfgoed
- Het Openbaarvervoer.

- Strandje bij Muiden uit te breiden en het eerste stuk van het water schoon te maken/houden.
- Zorgen dat overlast van omliggende gebieden (Almere & Amsterdam) niet verergert.
- Weinig
- Alle hekken plat.
- Golfbaan is te groot (overcapaciteit). Logisch is om de tweede negen holes te behouden, deze liggen dicht tegen de A6 en het verst weg van de waterkant. Zodoende kan het gebied van de eerste negen holes worden herontwikkeld voor andere recreatie. The Upper Deck (horeca gelegenheid) is bedoeld als multifunctioneel maar is te veel gebouwd met het idee om grote groepen onder te brengen; echter de frequentie van deze evenementen en de afgelegen locatie maken dit concept niet werkbaar. De driving range is veel te groot in capaciteit. Veel golfers starten zonder oefening. Daarnaast zijn er inmiddels veel modernere invullingen van oefenfaciliteiten (stapeling van plaatsen, netten, video en gaming toepassingen) waardoor bij handhaving van 9 holes gekozen kan worden voor een veel kleinere oefenfaciliteit.
- NIETS veranderen. Ik zou graag willen weten waarom deze enquête zulke suggestieve vragen stelt, en waarom er enkel gevraagd wordt naar verandering. Wie heeft deze enquête gemaakt?
- Het is goed zo en niemand zit te wachten op verbeteringen !!
- stilte gebieden
- Uitstraling en omvang strand plus voorzieningen tussen Naarderbos en Golfbaan
- Vaak wandelen mensen op het fietspad of laten hun hond daar loslopen. Beter is het om fietspaden en voetpaden te scheiden.
- Strand bij Muiden met relatie met de krijgsman en oud Muiden
- Het kan verder geoptimaliseerd worden; niet aantasten door recreatie. In de

jaren negentig werd met behulp van de gemeente Naarden en het GNR het watersport gebeuren bij Oud-Naarden opgeheven en de kust hersteld. Deze lijn moet gevolgd worden.

- Aandacht voor de rietlanden bij Muiderberg. Deze zijn door de hoge waterstand van het IJsselmeer behoorlijk aangetast. Hierdoor zijn de rietkragen die hier stonden grotendeels verdwenen en daarmee de gebieden waarin veel vissen hun paargronden hadden.
- Betere bescherming tegen de uitvoering van projecten t.b.v. recreatie en toerisme.
- Stimuleren bezoek van passanten van jachthaven/ camperplaats aan Naarden Vesting. De bestaande fietsverbinding langs de Westdijk tussen de jachthaven en Naarden- Vesting ter hoogte van het viaduct onder de A1 visueel openen/ aantrekkelijker maken. Een visuele verbetering is het verwijderen van een deel van de bosschages langs de A1 ter hoogte van Fort Ronduit. Dit is de plek waar voor de aanleg van de A1 de vestingwerken van Naarden de kustlijn raakten. Door het verwijderen van de struiken ontstaat weer een visuele connectie tussen de Vestingwerken van Naarden en het Gooimeer.
- Verbetering door meer energie en aandacht te besteden aan het houden van de kustlijn zoals die nu is.
- Bruggen draaien langer en kitesurfing toestaan op plek in Muiden
- Schoon water is fantastisch, helaas de waterplanten wat minder. Het water mag van mij wat hoger en wellicht zilt? De eilanden zouden wellicht wat beter onderhouden kunnen worden.
- Busverbinding met Muiderberg binnen het gooi, minimaal iedere 15 minuten een verbinding. Stop verdere bebouwing van de kustlijn en behoud natuur.
- Aanlegmogelijkheden bij de kustlijn
- Al het (illegale) misbruik van Natura 2000 gebied terugdraaien. Dus geen strandtent in Natura 2000 gebied, en geen in dat gebied vallende weilanden

openstellen voor parkeergelegenheid t.b.v. Oud Valkeveen. Als tweede het aanleggen van meer doorlopende wandelpaden, uiteraard met respect voor broedgebieden.

- Herstel van de meidoorn en sleedoorn vegetatie op de Zanddijk ten oosten van de A1, geen parkeervoorzieningen voor Oud-Valkeveen ten oosten en ten westen van dit uit zijn voegen groeiende attractiepark. Ga uit van het (concept) Basisplan Openluchtrecreatie in natuur en landschap van het Gooi, buro Maas, april 1974 (Gewest Gooiland) en alle daarop gevolgde rapporten van het Gewest Gooi en Vechtstreek (zoals Rapport J. Wildschut c.s.), Staatsbosbeheer, Cie. Westhoff, de Wet natuurbescherming en donder als “bestuur” op met het neoliberalisme en zijn veroveringstocht van de vrije ruimte en zijn “Economy first”. De bescherming van natuur, landschap en milieu dient al eerste belang voorop te staan in de besluitvorming over ruimtelijke ordening!!!
- Versterking natuur, niet alleen in woorden, maar ook uitgewerkt in beleidsplannen. Recreatie niet verder uitbreiden. Voor dit gebied is kleinschalige watersport voldoende. Cultureel erfgoed goed beheren, passend in landschap, zonder uitbreiding horeca (is al meer dan voldoende aanwezig in het Gooi) Goed plan om samenhangend beleid af te spreken. Geen groei van toerisme, want Gooi heeft al meer dan voldoende.
- een fietspaden netwerk dat aansluit op de nieuwe fietswerkelijkheid: recreatieve fietsers op eigen kracht, elektrische fietsen, wielrenners en mountainbikes. 2) haven capaciteit uitbreiding, waar ook ruimte is voor dagverhuur van sloepen, zeil- en roeiboten. 3) een water netwerk dat Vecht, Naarden Vesting, Muiden verbindt met het IJmeer Algemeen: betrek het golfterrein gebied bij de ontwikkeling: ruimte voor strand recreatie, horeca, etc.
- Strand de Boeg
- De strandtent bij het Naarderstrand terug.
- Waterplanten verwijderen. Het is levensgevaarlijk. Verder ontwikkelen

watersport heeft geen zin als dit probleem niet eerst wordt aangepakt.

- Meer plaatjes om te zwemmen aan de dijk bij Muiden aan de Krijgsman bijvoorbeeld in de vorm van strandjes. Met de instroom van mensen, is het kleine strandje nu te klein.
- Minder waterplanten, schoner strand.
- Schoonmaak van het strand Naarderbos
- Goed zo, w.m.b. geen verbeteringen nodig
- Toegankelijkheid kustgebied
- Het fonteinkruid weg
- Meer stranden om het water beter bereikbaar te maken. Meer kleinschalige horeca in de buurt van het water.
- Nu er geen buitenhaven in Muiden komt verdient de entree van Muiden wel wat aandacht. Haal de Elisebeth Smith weg, verzorg een beter strand en aanlegplekken.
- Niets
- Zoals gezegd valt er niet veel te verbeteren. Wat goed is moet je koesteren. Zie verder antwoord op vorige vraag.
- Minder zeewier.
- om echt goed te kunnen zeilen moet er minder wier in het water zitten, dus dat maaien. Kijk bij het verkeerslicht om Muiderberg in te komen (bij de brug) of er niet een apart verkeerslicht kan komen om af te slaan, want nu moet afslaand verkeer wachten op rechtdoorgaand verkeer, waardoor de file erachter enorm kan groeien, terwijl er meer mensen willen afslaan het dorp in dan rechtdoor willen. Een apart verkeerslicht kan die verkeersstroom wellicht verbeteren. Duidelijk aangeven waar geparkeerd kan worden op zonnige dagen (is drukte bij het strand), de wegen in Muiderberg zijn smal en worden steeds smaller door alle auto's omdat er weinig plekken zijn, dit kan gevaarlijk worden voor passerende auto's en fietsers.

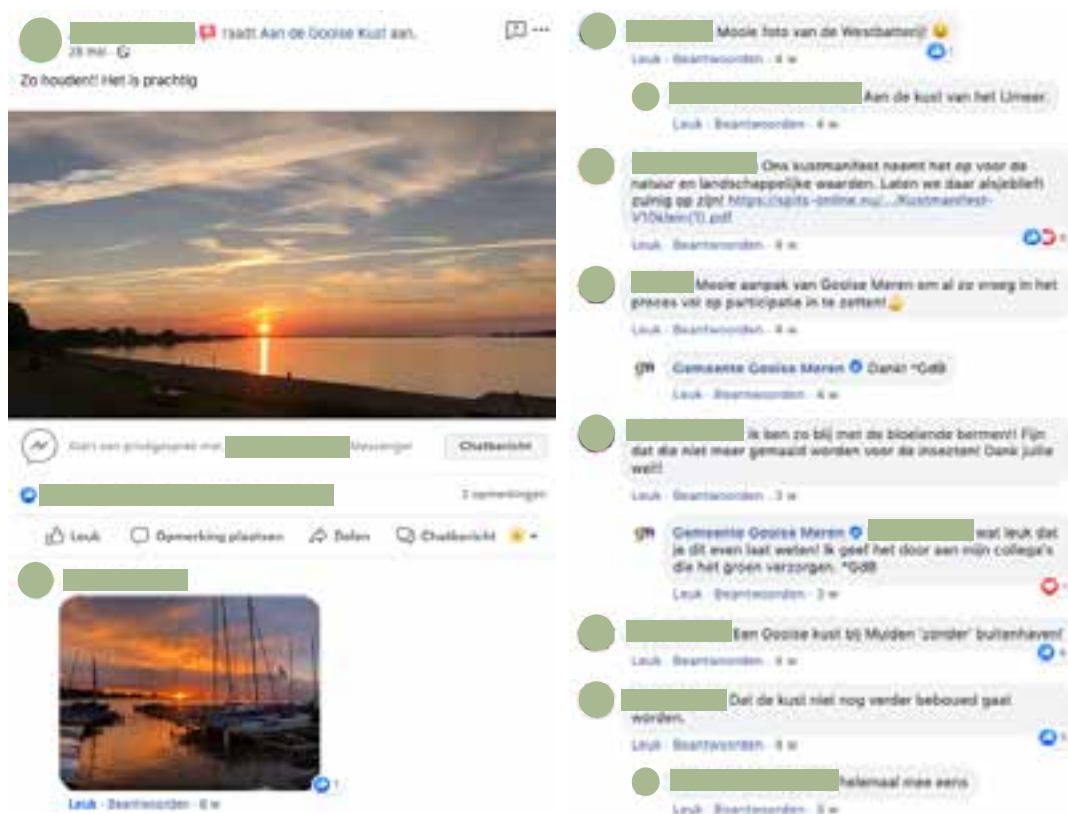
- Niets
- Fiets en wandelwegen, natuurlijk zwemmogelijkheden. Minimale!!! industrialisatie met beton en asfalt. Geen goudkust voor projectontwikkelaars!
- Treinstation bij Muiderberg voor toeristen (voor Muiderberg en Naarderbos). Verzorgde kustlijn met attracties. Meer horeca, cafés. Bos, dijk, landelijk aanzicht behouden.
- bredere fietspaden , bomen planten voor de bijen (linden,daniellie, etc.) want het gaat slecht met de bijen
- Ik zou het water aanpakken. De blauwalg die is niet alleen hinderlijk voor zwimmers maar geeft ook stankoverlast! Bleh als ik dit wist was ik hier niet gaan wonen. Daarna overlast vliegtuigen en de weg.
- water kwaliteit, krans wier, daar loop je in vast en als het op het land komt stinkt het. Definitief besluiten dat er geen buitenhaven komt bij Muiden, maar dat er ook geen brug of oeververbinding komt tussen Almere en Amsterdam.
- Te beschermen waarden van natuur, landschap veel beter waarborgen voordat er naar water- en kustrecreatie en toerisme wordt gekeken
- capaciteit wedstrijdzeilen jeugd verbeteren
- Recreatie strandje Muiden. Houd het kleinschalig, maar wel met meer aanbod. Haven combineren met andere watersport mogelijkheden (bijvoorbeeld suppen)
- Het meest belangrijk is een goed concept uit te werken voor het gebied tussen Huizen en Amsterdam IJburg. Er moeten meer watersport voorzieningen komen voor al die bewoners die nieuw zijn komen wonen in het gebied. Water trekt....
- Een snelle OV waterverbinding tussen Amsterdam, Almere, Muiderslot en Pampus met een opstapplaats nabij een grote gratis parkeerplaats. (vergelijk met de watertaxi in Enkhuizen) Dat ontlast de historische kern van Muiden. Die kan dan autoluwer worden dan ze nu reeds is en daarmee aantrekkelijker voor toeristen.
- Verbeteren is niet het juiste woord! Dat houdt in dat het nu niet goed is. Mijn advies: behouden en koesteren! En als je wilt verbeteren: help de natuur en het water!
- Infrastructuur om naar het water te komen
- 1 Waterplanten groei Aan de ene kant hebben we deze nodig voor schoon water en natuur, maar het is heel gevaarlijk 2 Strand Naarden Maak dit mooier, leuker en met meer voorzieningen met een aanlegsteiger en horeca gelegenheid 3 Haventje Muiderberg Ik zou de haven van Muiderberg toegankelijker maken, steigers vernieuwen, een vaargeul er heen maken
- Bouwstop aan beide zijden van het Gooimeer. Bestaande recreatie stranden opwaarderen en onderhouden.
- Met name de kleine Muiderbergse strandjes zouden qua rietgroei flink aangepakt moeten worden. De natuurboulevard in Muiderberg moet langs het water verboden worden voor fietsers. Dus ook geen fietsers te gast!

SOCIAL MEDIA

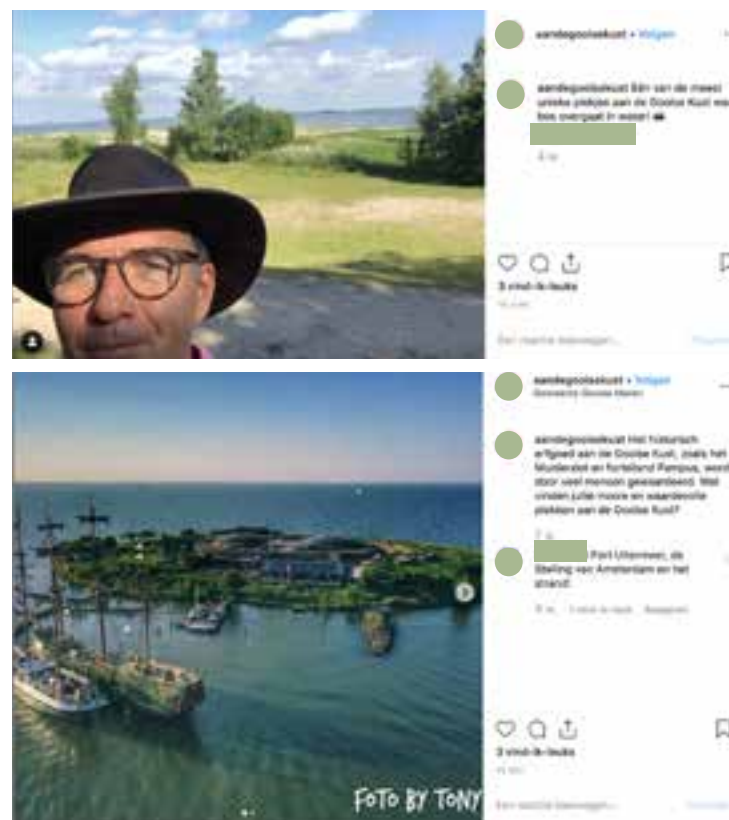
Via social media, Facebook en Instagram, is er een mogelijkheid gecreëerd om input te leveren voor de visievorming 'Aan de Gooise Kust'. Op de gemeentelijke Facebookpagina en een online nieuwsbrief zijn deze mogelijkheden onder de aandacht gebracht. Via social media is de link voor de online enquête gedeeld en heeft men de mogelijkheid gehad om foto's en/of stukjes tekst te delen. De reacties die via deze weg binnen zijn gekomen, zijn in aantal beperkt. Hieronder is een overzicht van de reacties te vinden.



Facebook



Instagram



3

Ingebrachte stukken

Naar aanleiding van het participatieproces zijn ook een aantal documenten, een kunstwerk en een boek aangeleverd. Allen met een eigen inhoud, achtergrond en abstractieniveau. Zo gaat een kunstwerk over een nieuw aan te leggen eilandenstructuur voor de kust. De Havenvisie Muiden gaat specifiek over de kern en directe omgeving van Muiden en gaat in op bijvoorbeeld problematiek rondom verkeer en parkeren. Het 'Kustmanifest' biedt een blik over de hele kuststreek. Daarnaast is tijdens de werksessies aandacht gevraagd voor het 'Geopark de Heuvelrug', dat loopt van het Gooimeer tot aan de oostelijke uitloper van de Utrechtse Heuvelrug. Op de volgende pagina's is een overzicht te vinden van alle ingebrachte stukken. Deze ingebrachte stukken zijn overhandigd aan de gemeente Gooise Meren.

Het ontwerp van een kunstenaar



Factsheet: inwonerspanel



4

Bijzondere plekken

Tijdens de werksessies en in de online enquête hebben verschillende participanten bijzondere plekken in het gebied aangegeven. Aan deze plekken hechten zij persoonlijk veel waarde. Ze worden als de 'pareltjes' van het gebied gezien. Een indicatie van de genoemde bijzondere plekken, onderverdeeld in vier categorieën (hieronder toegelicht) is op de kaart weergegeven. Wat dit laat zien is dat er sprake is van een zekere clustering. Er zijn gebieden die als bijzonder worden beleefd vanwege cultuurhistorie, natuur en landschap, recreatie en toerisme of water en havens. Dit is een indicatie en geen compleet overzicht. Het kan dus zijn dat specifieke bijzondere plekken niet op de kaart terecht zijn gekomen, wat op een willekeurige manier gebeurd is. Dit om de kaart leesbaar te houden. De bijzondere plekken zijn onderverdeeld in vier categorieën: natuur en landschap, cultuurhistorie, toerisme en recreatie, water en havens. Hieronder volgt een korte beschrijving van de bijzondere plekken per categorie.

Natuur en Landschap

De meest genoemde plek is de natuurboulevard tussen de Hollandse Brug en IJburg. Dit is een plek waar je rust en ruimte nog echt kunt ervaren. Hier is ook de veenverkaveling in het gebied goed zichtbaar.

Het ten noordoosten van Muidenberg gelegen Voorland (wetland) en Krabbenhoofd worden als een unieke locatie op het gebied van flora en fauna gezien. Veel watervogels bepalen het Beeld.

Het stuwwallenlandschap wordt als een belangrijk onderdeel van de Gooise Kust beschouwd. Het overgaan van het stuwwallenlandschap in de randmeren, de klifkust, wordt als een uniek landschap in Nederland ervaren. De heidevelden, landgoederen en zandafgravingen zijn voor de participanten belangrijke elementen in het stuwwallenlandschap. Het is een plek waar rust, ruimte en natuur worden ervaren.

Cultuurhistorie

De Nieuwe Hollandse Waterlinie wordt als een van de belangrijkste cultuurhistorische elementen in het gebied beschouwd. Dit als UNESCO-werelderfgoed voorgedragen gebied bestaat uit vestingen, forten, kazematten, waterstaatkundige werken en inundatiekanalen en vlaktes. Vestingsteden zoals Muiden-vesting en Naarden-vesting, en forten zoals Pampus, de Westbatterij en het Muider slot worden dan ook als belangrijke cultuurhistorische elementen in het gebied gezien.

Een ander belangrijk element in het gebied is de oude Zeedijk. Deze is vandaag de dag nog goed zichtbaar in het landschap en is kenmerkend voor de tijd dat de Gooise Kust nog aan de Zuiderzee lag. De kerk aan zee in Muidenberg en de grote zeesluis in Muiden zijn andere bijzondere plekken die herinneren aan de Zuiderzee.

De landgoederen rondom Valkeveen zijn een ander cultuurhistorisch en landschappelijk element dat wordt genoemd. De landgoederen zijn kenmerkend voor het noorden van de Gooise Kust in het stuwwallenlandschap.

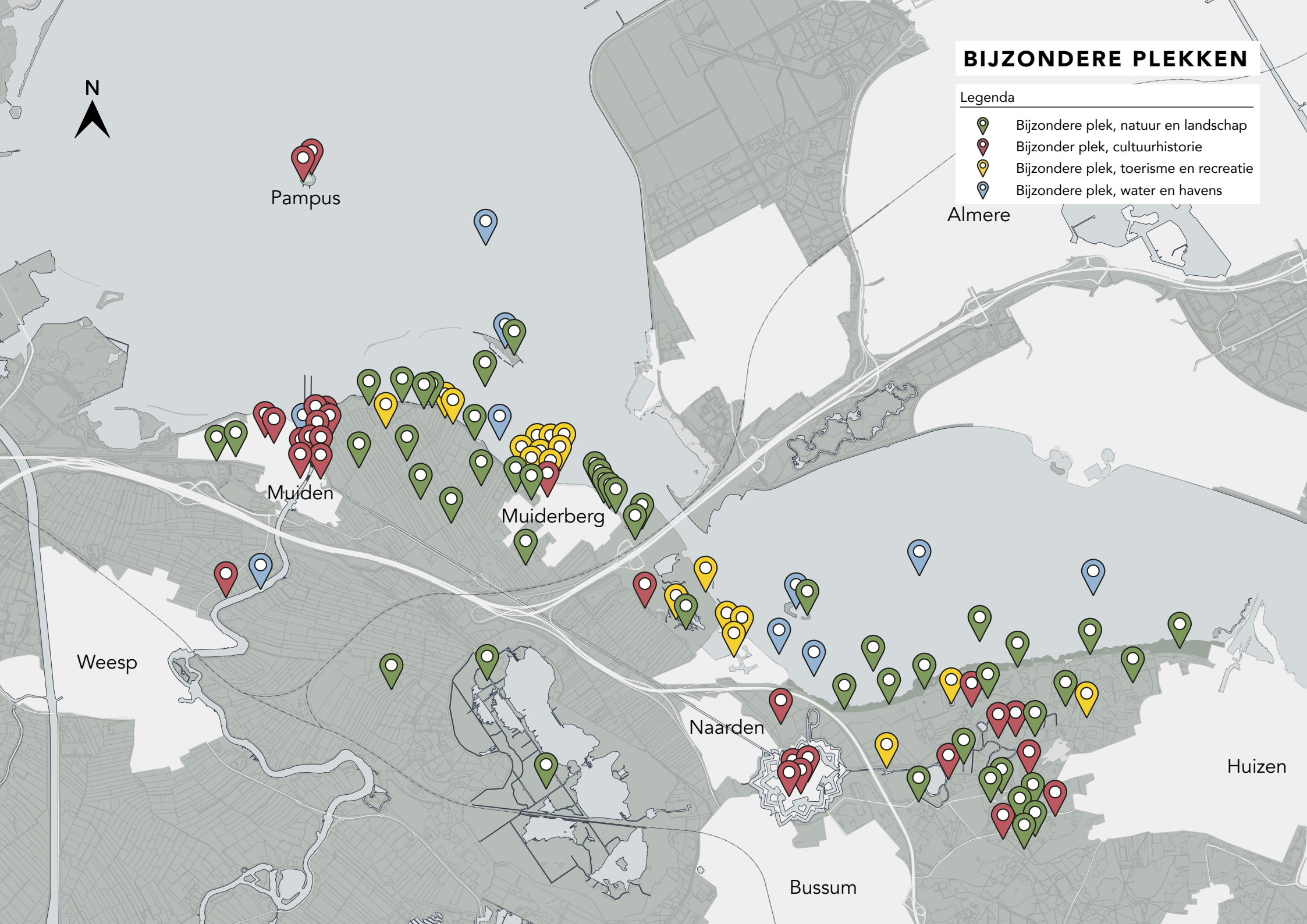
Recreatie en toerisme

De belangrijkste plek voor toerisme en recreatie aan de Gooise Kust met betrekking tot watersport is het watersportgebied rondom het strand van Muiderberg (ook wel naar verwezen als het de Zeemeeuw naar aanleiding van de eetgelegenheid die zich daar bevindt). Het gebied wordt hier volop gebruikt voor kitesurfen en zeilen.

Naast het watersportgebied liggen er veel wandel en fietsroutes door het hele gebied. De Zuiderzeeroute is een bijzondere fiets- en wandelroute in het gebied waar veel recreanten gebruik van maken.





Water en havens

De randmeren (Gooimeer en IJmeer) zijn een bijzondere plek die voor veel participanten de Gooise Kust met elkaar verbindt. Het water verbindt letterlijk het gebied en zorgt voor een aantrekkelijke kustlijn. De diverse eilandjes in de randmeren worden tevens als unieke locaties gezien waar je alleen met de boot kunt komen. De Vecht maar wordt over de gehele lengte als een bijzondere plek gezien.



BIJZONDERE PLEKKEN

Legenda

-  Bijzondere plek, natuur en landschap
-  Bijzonder plek, cultuurhistorie
-  Bijzondere plek, toerisme en recreatie
-  Bijzondere plek, water en havens

Pampus

Almere

Muiden

Muiderberg

Weesp

Naarden

Bussum

Huizen

