



adviseurs in  
ruimtelijke  
ontwikkeling

**Quick scan natuur**

# **Naarden, Amsterdamsestraatweg 71**

**Fam. Klinkenberg**

Datum: 13-11-2019

Projectnummer: 150468.01



## **INHOUD**

<b>1</b>	<b>Inleiding</b>	<b>3</b>
1.1	Aanleiding	3
1.2	Plangebied	3
<b>2</b>	<b>Wettelijk kader</b>	<b>7</b>
2.1	Gebiedsbescherming	7
2.2	Soortenbescherming	8
2.3	Bescherming houtopstanden	8
<b>3</b>	<b>Onderzoeksmethode</b>	<b>9</b>
3.1	Deskundigheid	9
3.2	Werkwijze	9
<b>4</b>	<b>Aanwezigheid beschermde gebieden en soorten</b>	<b>10</b>
4.1	Ligging beschermde gebieden	10
4.2	Aanwezigheid beschermde soorten	11
4.3	Aanwezigheid houtopstanden	17
<b>5</b>	<b>Effectbeoordeling en advies vervolgtraject</b>	<b>18</b>
5.1	Mogelijke effecten op beschermde gebieden	18
5.2	Mogelijke effecten op beschermde soorten	18
5.3	Mogelijke effecten op beschermde houtopstanden	20
<b>6</b>	<b>Conclusie</b>	<b>21</b>

**Geraadpleegde bronnen**

**Bijlage 1. Wettelijk kader**



# 1 Inleiding

## 1.1 Aanleiding

Op de Amsterdamsestraatweg 71 te Naarden bevindt zich een agrarisch woonperceel. De initiatiefnemer is voornemens om op deze locatie een extra woning te realiseren. Hiertoe wordt een deel van de bestaande bebouwing gesloopt. Voor de voorgenomen plannen dient het bestemmingsplan gewijzigd te worden.

Voor de vaststelling van een nieuw bestemmingsplan is het noodzakelijk dat de haalbaarheid ervan wordt aangetoond. Er dient daarom vanuit de ecologie onderzocht te worden of met de ruimtelijke ontwikkelingen die het plan toestaat sprake is van overtreding van de geldende natuurwet- en regelgeving. Voorliggende rapportage zet door middel van een quick scan natuur uiteen of met de ruimtelijke ontwikkeling mogelijk sprake kan zijn van het verstoren van beschermde natuurgebieden en beschermde soorten en of nader onderzoek hiernaar noodzakelijk is.

## 1.2 Plangebied

### 1.2.1 Huidige situatie

Het plangebied bevindt zich in het buitengebied van Naarden (gemeente Gooise Meeren, provincie Noord-Holland). De omgeving van Naarden kenmerkt zich door agrarische gronden en de nabijheid van het Gooimeer. In de nabijheid liggen natuurgebieden als “Naarderbos”, “Naardermeer”, en “Eemmeer & Gooimeer Zuidoever”.

De directe omgeving van het plangebied kenmerkt zich voornamelijk door de aanwezigheid van agrarisch gebied. Ten zuiden van het plangebied ligt de watergang “Naardertrekvaart”. Ten oosten en westen van het plangebied liggen agrarische woonpercelen en ten noorden ligt agrarisch gebied. Navolgende afbeeldingen geven de globale ligging van het plangebied weer.



*Topografische kaart met de globale ligging van het plangebied (rood omkaderd). Bron: PDOK. Bewerking: SAB.*



*Luchtfoto met de globale ligging van het plangebied (wit omkaderd). Bron: PDOK. Bewerking: SAB.*

Op 29 oktober 2019 is een veldbezoek uitgevoerd. Het plangebied bestaat uit verschillende opstallen. Aan de straatkant zijn twee woonhuizen aanwezig. Achterin het perceel zijn een grote stal met een golfplaten dak, een schuur met een ingestort golfplaten dak, een silo en betonplaten voor opslag aanwezig. Het grootste deel van het perceel is verhard maar er zijn enkele taluds met ruigte aanwezig. Tijdens het veldbezoek is de focus voornamelijk gelegd op de achterzijde van het perceel, aangezien hier de opstallen gesloopt worden. Aan de randen van het perceel zijn watergangen aanwezig. Navolgende afbeeldingen geven een impressie van het plangebied ten tijde van het veldbezoek.



*Buitenzijde stal.*



*Binnenzijde stal.*





*Overzicht plangebied vanuit het oosten.*



*Schoor.*



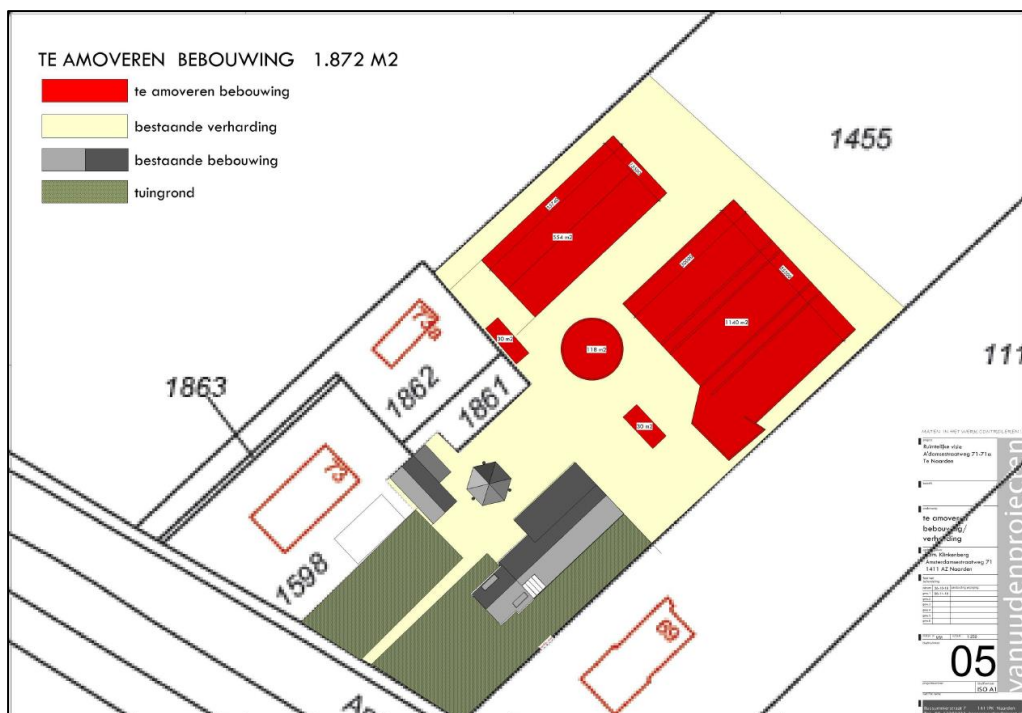
*Talud met ruigte en silo.*



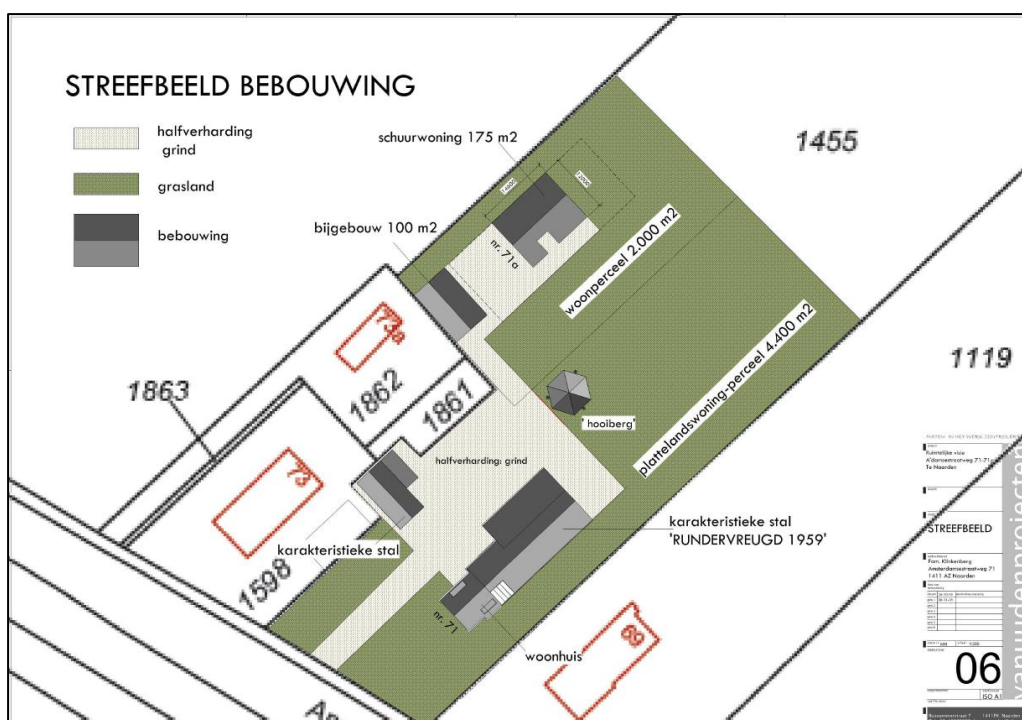
*Woonhuis aan voorzijde perceel.*

### **1.2.2 Toekomstige situatie**

In de toekomstige situatie zal een nieuwe woning op het perceel worden gerealiseerd. Hiervoor wordt de huidige bedrijfsbebouwing achterin het perceel gesloopt. De opstallen aan de straatkant van het perceel zullen behouden blijven. Veel van de verharding zal worden verwijderd, waarvoor grasland in de plaats zal komen. In onderstaande figuren staat weergegeven welke bebouwing gesloopt gaat worden en staat een impressie van de nieuwe situatie.



Weergave van welke bebouwing gesloopt zal worden (bron: Van Uuden Projecten).



Impressie van de nieuwe situatie (bron: Van Uuden Projecten).



## 2 Wettelijk kader

Hieronder staat een samenvatting van het wettelijk kader. Een uitgebreide beschrijving staat in bijlage 1.

### 2.1 Gebiedsbescherming

#### 2.1.1 *Natura 2000-gebieden en bijzondere nationale natuurgebieden*

Op grond van de Wet natuurbescherming kunnen natuurgebieden of andere gebieden die belangrijk zijn voor flora en fauna, door de Minister worden aangewezen ter uitvoering van de Vogelrichtlijn- en/of Habitatrichtlijn, de zogeheten Natura 2000-gebieden. Ook kan de Minister op grond van deze wet in enkele specifieke gevallen bijzondere nationale natuurgebieden aanwijzen.

Bij de aanwijzing van een Natura 2000-gebied worden voor het gebied instandhoudingsdoelstellingen voor te beschermen soorten en/ of habitats vastgesteld. Het is verboden om zonder vergunning projecten of andere handelingen te realiseren of te verrichten die de instandhoudingsdoelstellingen kunnen schaden. Als een plan of project mogelijk negatieve effecten kan hebben op Natura 2000-gebied, vindt eerst een globale toetsing plaats, de voortoets. Als uit de voortoets blijkt dat er zeker geen negatieve effecten zijn, dan kan het betreffende plan worden vastgesteld, of geldt in het geval van een project geen vergunningplicht. Als de kans op significante effecten niet kan worden uitgesloten dan moet, conform artikel 2.8 van de Wet natuurbescherming een passende beoordeling worden gemaakt.

#### 2.1.2 *Natuurnetwerk Nederland*

De Wet natuurbescherming draagt Gedeputeerde Staten op, om in hun provincie te zorgen voor een landelijk ecologisch netwerk, genaamd Natuurnetwerk Nederland. Voor dit netwerk geldt, op basis van het Besluit algemene regels ruimtelijke ordening (het Barro), een 'nee, tenzij'-beschermingsregime. Het bestemmingsplan, of een omgevingsvergunning waarmee van het bestemmingsplan wordt afgeweken, maakt geen ontwikkelingen mogelijk die kunnen leiden tot een significante vermindering van de oppervlakte, kwaliteit of samenhang van de aanwezige natuur, of tot een significante aantasting van de wezenlijke kenmerken en waarden van deze gebieden, *tenzij* er sprake is van groot openbaar belang, er geen reële alternatieven zijn, negatieve effecten zoveel mogelijk worden beperkt en overblijvende negatieve effecten worden gecompenseerd. Provincies dienen deze bescherming te regelen bij provinciale verordening. Daarnaast kunnen provincies bij provinciale verordening andere gebieden met bijzondere natuurwaarden beschermen, genaamd bijzondere provinciale natuurgebieden en bijzondere provinciale landschappen.

In de provincie Noord-Holland is naast Natuurnetwerk Nederland ook sprake van weidevogelleefgebied. Ingrepen in beide beschermingszones zijn alleen onder strikte voorwaarden toegestaan. Deze voorwaarden zijn beschreven in artikel 19 (voor NNN en natuurverbindingen) en artikel 25 (voor weidevogelleefgebied) van de Provinciale Ruimtelijke Verordening (PRV). In alle gevallen geldt dat een aantasting, als deze

wordt toegestaan, gecompenseerd moet worden, zodat de natuur er netto niet op achteruit gaat.

## 2.2 Soortenbescherming

De bescherming van dier- en plantensoorten is geregeld in de Wet natuurbescherming. Voor een aantal soorten is door middel van verboden een beschermingsregime opgenomen. Er is een apart beschermingsregime voor Vogelrichtlijnsoorten, voor Habitatrichtlijnsoorten en voor andere soorten. Naast de beschermde plant- en diersoorten geldt voor al de in het wild levende soorten ook een zorgplicht. Iedereen dient voldoende zorg in acht te nemen voor deze soorten en hun directe leefomgeving. Dit houdt onder meer in dat men negatieve gevolgen voor aanwezige soorten zoveel mogelijk beperkt door het nemen van alle maatregelen die redelijkerwijs kunnen worden verwacht.

Provinciale Staten kunnen in een verordening een vrijstelling verlenen van de verboden van de wet. De provincie Noord-Holland heeft besloten voor een aantal algemeen voorkomende zoogdiersoorten en amfibieën een vrijstelling te verlenen, voor handelingen die men verricht in het kader van ruimtelijke inrichting en ontwikkeling en voor handelingen in het kader van bestendig beheer en onderhoud. Het betreft de soorten aardmuis, bosmuis, dwergmuis, dwergspitsmuis, egel, gewone bosspitsmuis, haas, huisspitsmuis, konijn, ondergrondse woelmuis, ree, rosse woelmuis, tweekleurige bosspitsmuis, veldmuis, vos, woelrat, bruine kikker, gewone pad, kleine watersalamander, meerkikker en middelste groene kikker.

Daarnaast zijn de verboden niet van toepassing op handelingen die men uitvoert in het kader van ruimtelijke inrichting of ontwikkeling of bestendig beheer en onderhoud, wanneer men die handelingen uitvoert conform een goedgekeurde gedragscode. Tot slot kunnen Gedeputeerde Staten, wanneer er geen andere bevredigende oplossing bestaat, onder bepaalde voorwaarde een ontheffing verlenen van de verboden.

## 2.3 Bescherming houtopstanden

Het is verboden houtopstanden geheel of gedeeltelijk te vellen of te doen vellen, zonder voorafgaande melding bij de provincie. Een houtopstand is hierbij gedefinieerd als een eenheid van bomen of struiken met een oppervlakte van ten minste 1.000 vierkante meter of een rijbeplanting die meer dan 20 bomen omvat. De wet schrijft verder voor dat wanneer een houtopstand geheel of gedeeltelijk is geveld, de grond binnen drie jaar moet worden herbeplant.

Bovenstaande bescherming geldt niet voor alle houtopstanden. De regels zijn onder meer niet van toepassing op houtopstanden op erven of in tuinen en op houtopstanden binnen de, bij besluit van de gemeenteraad, vastgelegde grenzen van de bebouwde kom. Ook voor het dunnen van een houtopstand gelden de regels niet.

## 3 Onderzoeksmethode

### 3.1 Deskundigheid

Kwaliteit van het ecologisch onderzoek en het geleverde product staan bij SAB hoog in het vaandel. Mede daarom zijn wij aangesloten bij het Netwerk Groene Bureaus (NGB); de brancheorganisatie voor groene adviesbureaus. Om aan onze standaard te voldoen, wordt ecologisch onderzoek enkel uitgevoerd door deskundigen. Onder een ecologisch deskundige verstaan we iemand met aantoonbare ervaring en kennis op het gebied van de ecologie van de betreffende soorten. Onze deskundigen voldoen aan de eisen van een ecologisch deskundige zoals de Rijksdienst voor Ondernemend Nederland die stelt. Ecologen in opleiding tot deskundige werken altijd onder begeleiding van een deskundige.

### 3.2 Werkwijze

Voor het onderzoek werd een bureaustudie uitgevoerd en werd een veldbezoek aan de locatie gebracht. Als eerste werd voor het onderzoek, op basis van informatie van de opdrachtgever, het plangebied in beeld gebracht en werden de toekomstige ontwikkelingen beschreven. Vervolgens werd onderzocht welke beschermde plant- en diersoorten in de omgeving van het plangebied zijn te verwachten. Hiervoor werd de Nationale Databank Flora en Fauna (NDFF) geraadpleegd op 28 oktober 2019, waarbij waarnemingen van de afgelopen 10 jaar werden opgevraagd. Aanvullend hierbij is gebruik gemaakt van andere bronnen, als websites en verspreidingsatlassen. Bij deze bureaustudie werd ook de ligging van het plangebied ten opzichte van Natura 2000-gebieden en gebieden die via de provinciale verordening zijn beschermd onderzocht. Hiervoor werd onder meer informatie van de website van de provincie geraadpleegd.

Vervolgens werd een veldbezoek aan het plangebied en de directe omgeving ervan gebracht. Dit bezoek vond plaats op 29 oktober, bij droog, windstil bewolkt weer en een temperatuur van circa 14 graden. Doel van deze veldverkenning was om een indruk te krijgen van de habitats ter plaatse en om de geschiktheid van het plangebied voor de verschillende soortgroepen te beoordelen. Het veldbezoek heeft niet de status van een volledige veldinventarisatie. Het eenmalige veldbezoek geeft een globaal beeld van aanwezige soorten en habitats op basis van een momentopname.

Met de gegevens uit de bureaustudie en het veldbezoek is vervolgens een inschatting gemaakt van de mogelijke effecten op beschermde soorten en beschermde gebieden. Op basis van deze inschatting is een advies opgesteld met aanbevelingen voor vervolgstappen. Nadat het eerste conceptrapport gereed was, is dit beoordeeld op inhoud en vorm door een deskundig collega. Het commentaar is vervolgens besproken en verwerkt, om zo tot een eensluidend advies te komen.



### Ligging Natuurnetwerk Nederland

Het plangebied ligt niet binnen Natuurnetwerk Nederland (zie navolgende afbeelding).



*Globale ligging van het plangebied (rode cirkel) ten opzichte van Natuurnetwerk Nederland.*

*Bron: Provincie Noord-Holland. Bewerking: SAB.*

Het dichtstbijzijnde gedeelte van het natuurnetwerk bevindt zich op ongeveer 200 meter ten noorden van het plangebied. Het dichtstbijzijnde weidevogelleefgebied bevindt zich op 1,5 kilometer afstand.

## **4.2 Aanwezigheid beschermde soorten**

### **4.2.1 Zorgplicht, voor alle in het wild levende dieren en planten**

In het plangebied zijn gebouwen aanwezig en ook is enig groen aanwezig. Het plangebied vormt daarmee geschikt leefgebied voor in het wild levende planten en dieren.

### **4.2.2 Vogelrichtlijnsoorten**

#### Vogelsoorten met niet-jaarrond beschermde nesten

Tijdens het veldbezoek zijn in het plangebied soorten met niet jaarrond beschermde nesten aangetroffen als vink, roodborst en merel. Dergelijke soorten kunnen mogelijk in het plangebied tot broeden komen.

#### Vogelsoorten met jaarrond beschermde nesten

Naast de reguliere bescherming in het broedseizoen zijn er verschillende vogelsoorten van wie de nesten jaarrond worden beschermd. Deze jaarrond beschermde status is vanwege verschillende redenen. Zo zijn er soorten die het hele jaar gebruik maken van het nest. Daarnaast zijn er koloniebroeders die elk broedseizoen op dezelfde plaats broeden en daarin zeer honkvast zijn. Ook zijn er soorten die jaar in jaar uit ge-

bruik maken van hetzelfde nest en die nauwelijks in staat zijn zelf een nest te maken. Hieronder wordt in meer detail beschreven of en in welke mate het gebied geschikt kan zijn voor de betreffende soorten.

Huismussen broeden in kieren en spleten van bebouwing en tevens vaak onder (golvende) dakpannen. Een geschikte leefomgeving van de huismus bestaat uit een combinatie van een geschikte nestgelegenheid, voedsel, drinkwater en voldoende dekking in de vorm van stekelige of groenblijvende struiken. Voornamelijk plekken waar bebouwing wordt afgewisseld met groenvoorzieningen herbergen hoge dichtheden aan huismussen (BIJ12 2017c).

In het plangebied zijn meerdere huismussen waargenomen. Het is zeer waarschijnlijk dat deze nestlocatie hebben in de woonhuizen aan de straatkant van het perceel. De te slopen opstallen zijn echter tijdens het veldbezoek grondig geïnspecteerd op geschikte kieren en spleten waar huismussen kunnen broeden. Deze zijn niet aanwezig. Dit komt voornamelijk omdat geen van de te slopen opstallen een dakbeschot heeft, zodat de huismus niet in een ruimte tussen het dak en het dakbeschot kan kruipen. Door de voorgenomen pannen gaan geen nesten van de huismus verloren. Bij de voorgenomen plannen wordt voornamelijk verharding en bebouwing verwijderd en geen bomen, struiken of hagen die als schuilmogelijkheid voor huismussen kunnen dienen. Derhalve is het tevens uit te sluiten dat essentieel leefgebied van de huismussen verloren gaat.

Gierzwaluwen broeden in Nederland in stedelijk gebied. Ze broeden in kolonies, onder daken en in gebouwen. Veel gebruikte nestlocaties zijn onder scheefliggende of kapotte dakpannen, onder nokpannen, in gaten en kieren onder de dakrand en bij dakkapellen, daar waar het zink overloopt van de dakkapel naar de dakpannen. Daarnaast worden soms kunstmatige nestkasten of nestpannen, gaten in muren, gaten achter regenpijpen of ventilatieschachten als broedlocatie gebruikt. Nestlocaties dienen een vrije uitvliegroute op minimaal enkele meters boven de grond te hebben. Daken dienen verder minimaal een hellingshoek van 45 graden te hebben om als nestlocatie geschikt te zijn (BIJ12 2017b). De bebouwing is geïnspecteerd op geschikte nestlocaties voor gierzwaluwen. De te handhaven bebouwing is potentieel geschikt als nestlocaties voor de gierzwaluw. De te slopen opstallen hebben echter geen van allen dakbeschot, waardoor ze geen geschikte nestlocatie vormen. Door de voorgenomen plannen gaan geen nestlocaties van de gierzwaluw verloren.

Andere vogelsoorten waarvan het nest jaarrond is beschermd, nestelen op hoge gebouwen (slechtvalk), op richels van bergen of steengroeven en soms op oude roofvogelnesten (oehoe), langs stromende beken (grote gele kwikstaart), in hoge bomen in bos of boomgroepen (buizerd, roek, havik, sperwer, wespendif, zwarte wouw), in oude nesten van kraaien en roofvogels in boomgroepen (boomvalk) in oude nesten van kraaien en roofvogels in vooral naaldbomen (ransuil), in holtes in bomen en in gebouwen (steenuil), in nissen van kerktorens of in andere toegankelijke gebouwen in agrarisch gebied (kerkuil) of op speciale nestpalen (ooievaar) (SOVON 2002, vogelbescherming.nl, sovon.nl). Deze elementen zijn niet in het plangebied aanwezig. Nesten van deze vogelsoorten worden niet in het plangebied verwacht.



#### 4.2.3 **Planten**

De vaatplanten die zijn beschermd middels de Wet natuurbescherming betreffen veelal zeldzame soorten, waarvan de meeste Rode Lijst-soorten, met specifieke groeiplaatsen in met name stabiele en natuurlijke biotopen, zoals bossen, zeeduin, kalkgraslanden, beekdalen, veengronden en moerassen. Ook is een aantal soorten beschermd die groeit op oude en verweerde muren en zijn enkele zeldzame akkerplanten beschermd. Een deel van de beschermde planten komt alleen voor in Zuid-Limburg. Veel soorten komen voornamelijk voor op kalkhoudende en voedselarme grond (Sparrius et al. 2012). Naast de beschermde vaatplanten zijn er twee mossoorten beschermd. Beide soorten zijn zeer zeldzaam. Tonghaarmuts is in Nederland gevonden in vochtige, jonge wilgenbossen en in jonge aanplant van zomereik. Geel schorpioenmos groeit op moskussens op weinig substraat (Janssen en Schaminee 2004, verspreidingsatlas.nl).

In het plangebied is sprake van verharding met erg voedselrijke randzones met begroeiing als brandnetel, dovennetel en bijvoet. Beschermde planten worden in een dergelijk biotoop niet verwacht en zijn ook niet waargenomen.

#### 4.2.4 **Grondgebonden zoogdieren**

##### Aanwezigheid soorten waarvoor een provinciale vrijstelling geldt

Zoals beschreven in paragraaf 2.2, geldt voor een aantal meer algemeen voorkomende beschermde soorten zoogdieren een provinciale vrijstelling van de verboden in de wet. Het is goed mogelijk dat in of nabij het plangebied deze soorten voorkomen, zoals de veldmuis of egel. Deze soorten komen wijdverspreid voor en stellen geen hoge eisen aan hun omgeving.

##### Aanwezigheid soorten waarvoor geen vrijstelling geldt

Deze beschermde grondgebonden zoogdieren komen voornamelijk voor in natuurlijke- of half-natuurlijke habitats zoals bos, heide of kleinschalig agrarisch landschap. Een aantal soorten is zeer zeldzaam en komt alleen in Zuid-Limburg voor. Dit geldt voor hamster, hazelmuis, eikelmuis, molmuis, lynx en wilde kat. Ook de wolf is zeer zeldzaam. Andere soorten, zoals bever, boomarter, das, eekhoorn, steenarter, waterspitsmuis en wild zwijn komen algemener voor. Met name eekhoorn en steenarter worden ook regelmatig in meer stedelijk gebied aangetroffen (Lange et al. 2003, verspreidingsatlas.nl).

Volgens verspreidingsgegevens van de NDFF en de verspreidingsatlas komen de boomarter, bunzing, eekhoorn, hermelijn en wezel in de omgeving van het projectgebied voor.

Bij de voorgenomen plannen worden geen bomen gekapt. Het is daarom uit te sluiten dat nesten van de boomarter of eekhoorn verloren gaan. In de tuin ten noordoosten van het plangebied is wel een eekhoornnest aangetroffen in één van de bomen. Dit nest wordt door de voorgenomen plannen echter niet aangetast en externe effecten zijn tevens uitgesloten.

De omgeving van het plangebied is geschikt leefgebied voor kleine marters (bunzing, wezel en hermelijn) vanwege de aanwezigheid van schuilmogelijkheden, foerageergebied en watergangen. De ruige randzones van het plangebied zijn tevens geschikt leefgebied voor kleine marters. Het betreft echter een zeer beperkt oppervlakte aan leefgebied waarvan in de omgeving voldoende alternatief is. Het is daarom redelijkerwijs uit te sluiten dat de voorgenomen plannen een significant negatief effect hebben op de functionele leefomgeving van deze soorten. Wel dient rekening gehouden te worden met de kwetsbare periode van de kleine marters, conform de aanwijzingen uit de handreiking kleine marters (Bouwens, 2017).

#### **4.2.5 Vleermuizen**

Volgens verspreidingsgegevens van de NDFF en verspreidingsatlas.nl komen de gewone dwergvleermuis, gewone grootoorvleermuis, laatvlieger, rosse vleermuis, ruige dwergvleermuis en watervleermuis in de buurt van het plangebied voor. Alle vleermuissoorten, alsmede hun verblijfplaatsen, essentiële foerageergebieden en vliegrou-tes zijn beschermd volgens de Wet natuurbescherming.

Vleermuizen zijn globaal op te delen in gebouwbewonende soorten zoals gewone dwergvleermuis en boombewonende soorten als rosse vleermuis en watervleermuis. Daarnaast bestaan soorten die van beide elementen gebruikmaken. Daarbij is ook onderscheid te maken in zomer- en winterverblijfplaatsen van de verschillende soorten. Sommige soorten zoals de gewone dwergvleermuis verblijven het gehele jaar in gebouwen (spouwmuren, achter gevelbetimmeringen, etc.). Andere soorten als de rosse vleermuis verblijven jaarrond in bomen (in holten, hollen en achter loshangend schors). De watervleermuis overwintert echter weer in bunkers, grotten en kelders en verblijft in de zomerperiode in boomholten (Dietz et al. 2011).

##### Gebouwbewonende vleermuissoorten

Gebouwbewonende vleermuizen hebben hun verblijfplaats achter bijvoorbeeld gevelbetimmering, in spouwmuren, achter dakbeschot, achter luiken en in schoorstenen (BIJ12 2017a, Dietz et al. 2011).

De te slopen bebouwing is tijdens het veldbezoek geïnspecteerd op de aanwezigheid van geschikte kieren, spleten en open stootvoegen. Deze bebouwing heeft geen van allen een spouwmuur of dakbeschot, waardoor hier geen geschikte holtes aanwezig zijn die als vaste rust- en verblijfplaats kunnen dienen. Tevens is er geen betimmering aanwezig met geschikte ruimtes erachter. Het is redelijkerwijs uit te sluiten dat in de te slopen bebouwing verblijfplaatsen van gebouwbewonende vleermuizen aanwezig zijn.

##### Boombewonende vleermuissoorten

Boombewonende soorten worden gevonden in holten en spleten in bomen en achter loshangend schors. Bomen dienen hiervoor een zekere diameter en leeftijd te hebben. Zo hebben vleermuizen genoeg ruimte in de boom. Grofweg zijn hardhout bomen als eik en beuk jonger dan 60 jaar en zachthout bomen jonger dan ongeveer 30 jaar voor een spechtenhol nog niet geschikt (Zoogdiervereniging & Probos 2012). In het plangebied zijn geen bomen aanwezig. Verblijfplaatsen van boombewonende vleermuizen zijn daarom niet in het plangebied uitgesloten.

#### Essentieel foerageergebied

Alle in Nederland voorkomende vleermuizen leven van insecten. Zij foerageren daarom op plaatsen waar veel insecten aanwezig zijn. Voorbeelden van veel voorkomende foerageergebieden zijn openingen op kruinhoogte tussen bomen, boven water en in de luwte van dijken. Als een dergelijk foerageergebied van zeer groot belang is voor vleermuizen van een bepaalde verblijfplaats, kan gesproken worden van een essentieel foerageergebied. Als een dergelijk foerageergebied verloren zou gaan, zou de voedselvoorziening van deze vleermuizen verdwijnen, waardoor ze de verblijfplaats moeten verlaten. Het verdwijnen van het foerageergebied leidt zo tot het niet meer functioneren van de verblijfplaats. Dergelijk essentieel foerageergebied is beschermd.

Vanwege de aanwezigheid van groen en van watergangen langs de randen, kan het plangebied gebruikt worden als foerageergebied voor vleermuizen. In de omgeving is echter veel alternatief foerageergebied aanwezig in de vorm van bomenrijen naast watergangen en bomengroepen, waardoor redelijkerwijs is uit te sluiten dat in het plangebied essentieel foerageergebied aanwezig is.

#### Essentiële vliegroutes

Om zich van hun verblijfplaatsen naar hun foerageergebied te verplaatsen worden door een aantal soorten steeds dezelfde lijnvormige elementen gebruikt. Bijvoorbeeld de gewone dwergvleermuis gebruikt vaak bomenrijen waaraan het zich kan oriënteren. Als een dergelijke route verdwijnt of onderbroken wordt, vervalt deze mogelijkheid om van verblijfplaats naar foerageergebied te komen. Vleermuizen moeten dan een alternatieve route zoeken. Als dit niet mogelijk is en als de vliegroute door veel vleermuizen wordt gebruikt, kan dit een groot negatief effect op de vleermuizenpopulatie in het gebied hebben (Limpens et al. 2004). Daarom zijn dergelijke vliegroutes beschermd. In het plangebied zijn geen lijnvormige elementen aanwezig, waardoor uit te sluiten is dat er essentiële vliegroutes aanwezig zijn.

### **4.2.6 Reptielen**

Reptielen komen in ons land voornamelijk voor op de hogere zandgronden, in duin-, bos- of heidegebieden. De ringslang komt daarnaast ook voor in veengebieden en laat zich ook in meer stedelijk gebied zien. Deze soort komt vooral voor ten noorden van de grote rivieren. De muurhagedis is gebonden aan warme, stenige plekken en leeft in Nederland vooral in Maastricht en is daarnaast op verschillende plaatsen uitgezet. (Creemers en van Delft 2009).

Volgens de verspreidingsgegevens van de NDFF en van verspreidingsatlas.nl kan de ringslang in de buurt van het plangebied voorkomen.

De ringslang is sterk gebonden aan waterrijke habitats. De soort komt voor ten noorden van de grote rivieren en wordt vooral aangetroffen in laagveengebieden, natte heideterreinen en waterrijke zandgronden. Maar de soort komt ook voor op verhoogde terreinen zoals dijken, spoorbanen of struwelen. Belangrijk hierbij is de aanwezigheid van natuurlijke oevers met open plekken en ruigte zodat deze zowel zongelegenheden als schuilplaatsen bieden. Veel meer dan andere in Nederland levende reptielen wordt de soort ook in bebouwde omgeving en in agrarisch gebied aangetroffen. Leefgebieden van de ringslang hebben meestal veel ruimtelijke variatie en kleinschaligheid.

Voor de voortplanting is de ringslang afhankelijk van warme, vochtige plekken zoals composterende bladhopen of andere rottende boomresten. In cultuurlandschap wordt intensief gebruik gemaakt van door de mens aangelegde mest-, zaagsel- en composthopen of speciaal voor de ringslang aangelegde broeihopen. Ringslangen overwinteren op vorstvrije plaatsen onder takkenbossen, struiken, in oude konijnenholen of in kelders (Creemers & van Delft).

Rondom het plangebied zijn watergangen met natuurlijke oevers aanwezig. Het plangebied zelf bestaat echter voornamelijk uit verharding en bebouwing met enkele stukjes ruigte. Deze ruigte is echter niet zodanig dichtbegroeid dat het veel schuilmogelijkheid voor ringslangen biedt. Daarnaast zijn er geen mest-, zaagsel- en composthopen of speciaal voor de ringslang aangelegde broeihopen in het plangebied aanwezig, waardoor het zeer onwaarschijnlijk is dat de ringslang gebruik maakt van het plangebied. Het is redelijkerwijs uit te sluiten dat essentieel leefgebied van de ringslang verstoord wordt door de voorgenomen plannen.

#### **4.2.7 Amfibieën**

##### *Aanwezigheid soorten waarvoor een provinciale vrijstelling geldt*

Zoals beschreven in paragraaf 2.2, geldt voor een aantal meer algemeen voorkomende beschermde soorten amfibieën een provinciale vrijstelling van de verboden in de wet. Het is goed mogelijk dat in of nabij het plangebied deze soorten voorkomen, zoals de bruine kikker of gewone pad. Deze soorten komen wijdverspreid voor en stellen geen hoge eisen aan hun omgeving.

##### *Aanwezigheid soorten waarvoor geen vrijstelling geldt*

Beschermde amfibieën waarvoor geen provinciale vrijstelling geldt, komen voornamelijk voor in en nabij vennen, poelen en slootjes, met helder en schoon water, in heide-, veen- en bosgebied en in de uiterwaarden. De rugstreeppad is ook in de duinen aanwezig. De geelbuikvuurpad, vuursalamander en vroedmeesterpad worden bijna uitsluitend in Zuid-Limburg aangetroffen (Creemers en van Delft 2009, verspreidingsatlas.nl).

Volgens de verspreidingsgegevens van de NDFF en van verspreidingsatlas.nl kunnen de heikikker en rugstreeppad in de buurt van het plangebied voorkomen.

De heikikker en de rugstreeppad zijn beiden soorten die zich voortplanten in ondiep stilstaand water wat snel opwarmt in de zon. De heikikker heeft daarbij nog behoefte aan voldoende watervegetatie. De watergangen rondom het plangebied zijn niet heel geschikt als voortplantingswater. Het plangebied zelf bestaat uit een boerenerf waar de vegetatie gesloten is. Een dergelijke omgeving vormt geen habitat waar de rugstreeppad zich kan ingraven. De heikikker gebruikt als landhabitat vochtige heide of extensief beweidde vegetaties met bijvoorbeeld pitrus of pijpenstro (Creemers en van Delft 2009). Geschikt leefgebied voor beide soorten is daarom momenteel niet aanwezig. Wel zouden geschikte omstandigheden kunnen ontstaan voor de rugstreeppad wanneer de bebouwing wordt gesloopt en er open grond of open zand ontstaat.

#### **4.2.8 Vissen**

De beschermde vissoorten zijn veelal zeldzaam voorkomende soorten gebonden aan helder, stromend water van beekjes of rivieren. Een uitzondering hierop is de grote modderkruiper die vooral leeft in langzaam stromend water van sloten, vennen of plassen. De soort komt daar voor op plekken met veel onderwatervegetatie en een goed ontwikkelde waterbodem (Janssen en Schamineé 2004, verspreidingatlas.nl).

In het plangebied zijn geen permanent watervoerende elementen aanwezig en de omliggende watergangen worden niet gedempt. De aanwezigheid en verstoring van beschermde vissen in het plangebied is daarmee uitgesloten.

#### **4.2.9 Insecten en andere ongewervelden**

Beschermde insectensoorten en andere beschermde ongewervelden zijn veelal zeldzaam en eisen een specifiek habitat. Beschermde vlindersoorten komen vooral voor in kruidenrijke en soortenrijke graslanden, heiden, venen en (vochtig) bos (Bos et al. 2006, vlinderstichting.nl). Beschermde libellensoorten leven met name in veengebieden, nabij beekjes of rivieren en bij vennen op de hogere zandgronden (Nederlandse Vereniging voor Libellenstudie 2002). Beschermde keversoorten zijn gebonden aan oude, rottende bomen in bosgebieden of komen zeldzaam voor in (groter) permanent, helder open water van goede kwaliteit op veengrond (eis-nederland.nl, Janssen en Schamineé, 2004). De Europese rivierkreeft is in ons land nog maar van één plek bekend, op landgoed Warnsborn bij Arnhem. De Bataafse stroommossel is uit ons land verdwenen en de platte schijfhoren komt lokaal voor in laagveengebieden en het rivierengebied, in helder, stilstaand of zeer zwak stromend water met rijke plantengroei, in zowel meren, sloten als plassen (anemoon.org, verspreidingsatlas.nl).

In het betreffende plangebied is geen sprake van open water, bos, soortenrijk grasland, heide of veen. Leefgebied voor deze soorten is hierdoor niet aanwezig. Beschermde insecten en andere ongewervelden zijn daarom niet te verwachten in het plangebied.

### **4.3 Aanwezigheid houtopstanden**

Binnen het plangebied is geen houtopstand aanwezig. In het plangebied zijn namelijk geen bomen en struiken aanwezig.

## 5 Effectbeoordeling en advies vervolgtraject

### 5.1 Mogelijke effecten op beschermde gebieden

#### Natura 2000

Het plangebied ligt niet in een gebied dat in het kader van de Wet natuurbescherming is aangewezen. Het dichtstbijzijnde Natura 2000-gebied ligt op 250 meter afstand. Met het plan wordt een kleinschalige ruimtelijke ontwikkeling mogelijk gemaakt en tussen het plangebied en het Naardermeer ligt de snelweg (A1). Het is uitgesloten dat bijvoorbeeld licht of geluid afkomstig van de ontwikkeling in deze situatie het Natura 2000-gebied kan verstoren. Wel kunnen veranderingen in stikstofemissie op deze afstand negatieve effecten hebben op Natura 2000-gebieden door verzuring en vermesing van het habitat. Bij de voorgenomen plannen worden echter agrarische opstallen omgevormd tot één woonhuis die niet is aangesloten op het gasnetwerk. De stikstofemissie zal in de nieuwe situatie lager zijn dan in de huidige situatie. Vanwege de kleinschaligheid van de ontwikkeling, de verandering ten opzichte van de huidige situatie en de ligging ten opzichte van het Natura 2000-gebied zijn negatieve effecten op Natura 2000-gebied door de ontwikkeling uitgesloten. Nader onderzoek in de vorm van een voortoets is dan ook niet nodig.

#### Provinciale bescherming

Het dichtstbijzijnde gedeelte van het natuurnetwerk bevindt zich op minimaal 200 meter ten noorden van het plangebied. De bescherming van het NNN kent in de provincie Noord-Holland niet het begrip externe werking. Aangezien het plangebied niet in het NNN ligt, leidt de voorgenomen ingreep niet tot vermindering van de oppervlakte kwaliteit of samenhang van de aanwezige natuur. Voor weidevogelleefgebieden kent de provincie Noord-Holland wel het begrip externe werking. Het dichtstbijzijnde deel hiervan ligt echter op 1,5 kilometer afstand, waardoor uitgesloten kan worden dat negatieve effecten hierop plaatsvinden door de voorgenomen plannen. De voorgenomen ingreep zal geen effect op de wezenlijke waarden en kenmerken van het NNN of op weidevogelleefgebieden hebben. De bescherming van het NNN staat de uitvoering van het plan niet in de weg.

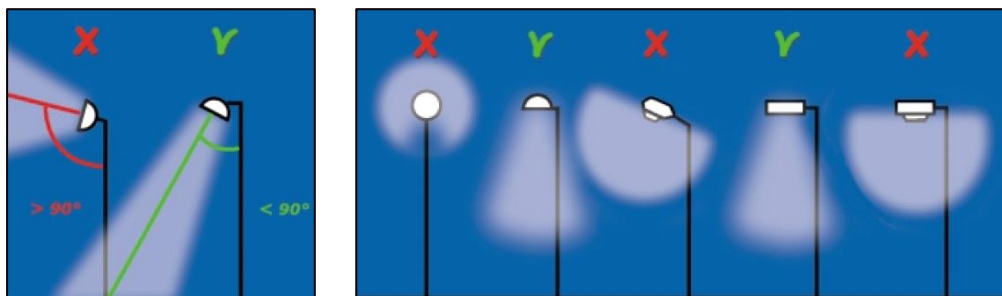
### 5.2 Mogelijke effecten op beschermde soorten

#### **5.2.1 *Zorgplicht, voor alle in het wild levende dieren en planten***

In en rondom het plangebied kunnen in het wild levende planten en dieren voorkomen. Bij de ruimtelijke ontwikkeling zouden deze planten en dieren kunnen worden gedood. Voor al de in het wild levende soorten geldt de zorgplicht van de Wet natuurbescherming. Dit houdt in elk geval in dat iedereen die weet dat hij schade aan natuur gaat veroorzaken door een bepaalde handeling, hij deze handeling daarom niet uitvoert, of maatregelen neemt om schade aan de natuur door de handeling zoveel mogelijk te voorkomen. Probeer bijvoorbeeld bij de ruimtelijke ingreep zoveel mogelijk bomen, struiken en overig groen te behouden. Werken buiten de winterperiode voorkomt dat dieren die in winterrust zijn verstoord of gedood worden. Wanneer verlichting wordt geplaatst, probeer uitstraling van licht naar de omgeving zoveel mogelijk te beperken, om verstoring van diersoorten te voorkomen. Dit kan bijvoorbeeld door ver-



lichting te beperken tot die plekken waar licht noodzakelijk is, lage en gericht armaturen te gebruiken in plaats van rondstralende armaturen en lampen goed te richten.



*Om verstoring van dieren door straatverlichting en andere vormen van verlichting tot een minimum te beperken, dienen lichtbundels zo veel mogelijk naar beneden te worden gericht.*

### 5.2.2 Vogels

Uit voorliggend onderzoek blijkt verder dat in en direct rond het plangebied vogels aanwezig zijn en ook kunnen broeden. Voor deze vogels geldt artikel 3.1 van de Wet natuurbescherming, die het onder meer verbiedt vogels te doden, te vangen of in gebruik zijnde nesten van vogels te beschadigen of te vernielen.

Bij de geplande ontwikkeling zouden nesten van broedende vogels kunnen worden beschadigd, wat verboden is onder de Wet natuurbescherming. De periode waarin de meeste vogelsoorten broeden, loopt globaal van half maart tot half augustus, maar ook broedgevallen buiten deze periode zijn gewoon beschermd. Om overtreding van de wet te voorkomen adviseren wij u om de geplande ruimtelijke ontwikkeling buiten de broedperiode te starten. Op deze manier worden geen in gebruik zijnde nesten beschadigd of vernield. Ook zullen vogels in en direct rond het plangebied geen nest bouwen, omdat te veel verstoring aanwezig is.

Indien de werkzaamheden echt in de broedperiode gestart moeten worden, is nader onderzoek naar broedende vogels noodzakelijk. Kort voor de start van de werkzaamheden dient dan door een ecooloog met kennis van vogels door middel van één veldbezoek onderzocht te worden of broedende vogels in en direct rond het plangebied aanwezig zijn. Als deze niet aanwezig zijn, kunnen de werkzaamheden starten. Als wel een broedende vogel aanwezig is, mogen de werkzaamheden niet starten. Er dient dan met een ecooloog met kennis van vogels naar een oplossing gezocht te worden.

#### Jaarrond beschermde nesten

Van verschillende vogelsoorten is het nest jaarrond beschermd. Met het uitgevoerde onderzoek is duidelijk geworden dat essentieel leefgebied voor deze soorten niet in of bij het plangebied aanwezig is. Negatieve effecten op deze soorten zijn van de ontwikkeling dan ook niet te verwachten. Nader onderzoek naar deze soorten is niet nodig en de bescherming van deze soorten staat de ontwikkeling niet in de weg.

### 5.2.3 Overige beschermde soorten

#### Soorten waarvoor provinciale vrijstelling geldt

In en nabij het plangebied kunnen ook soorten voorkomen die zijn beschermd onder de Wet natuurbescherming, maar waarvoor een provinciale vrijstelling van de verboden geldt, voor werkzaamheden die men uitvoert in het kader van ruimtelijke ontwikkeling en inrichting. Dit betreft bijvoorbeeld de soorten bruine kikker en gewone pad. Door de provinciale vrijstelling staat de aanwezigheid van deze soorten de geplande ontwikkeling niet in de weg. Wel geldt ook voor deze soorten altijd de eerder beschreven zorgplicht.

#### Soorten, waarvoor geen provinciale vrijstelling geldt

Door het uitgevoerde onderzoek is duidelijk geworden dat essentiële elementen, zoals essentieel leefgebied of verblijfplaatsen, van beschermde soorten waarvoor geen provinciale vrijstelling geldt, niet aanwezig zijn. Doordat deze elementen niet aanwezig zijn, zijn negatieve effecten op deze categorie beschermde soorten niet te verwachten. Nader onderzoek naar de aanwezigheid van beschermde soorten is niet nodig. Wel dient rekening gehouden te worden met de mogelijke aanwezigheid van beschermde soorten.

Enkele smalle stroken met ruigtevegetatie zouden gebruikt kunnen worden als leefgebied door kleine marters (bunzing, hermelijn en wezel). Door de beperkte omvang hiervan gaat door het plan geen essentieel leefgebied verloren. Wel dient voorkomen dient te worden dat deze dieren aanwezig zijn tijdens de werkzaamheden. Het is daarom belangrijk om rekening te houden met de kwetsbare periode van deze soorten. De meest kwetsbare periode is de kraamperiode van de marters (Bouwens 2017). Deze loopt globaal van half maart tot en met september. Dit valt samen met het broedseizoen van algemene broedvogels. Wij adviseren daarom om al het groen in de winterperiode te verwijderen, zodat de kwetsbare periode van de kleine marters wordt ontweken en er geen in gebruik zijnde nesten van algemene broedvogels worden verstoord. Na het verwijderen van het groen zullen deze soorten zich in het voorjaar ook niet meer in het plangebied vestigen en worden dus ook door verdere werkzaamheden niet meer verstoord.

Wanneer de gebouwen zijn gesloopt en de grond tijdelijk braak ligt, zou verder leefgebied kunnen ontstaan voor de rugstreeppad. Op het moment is het niet waarschijnlijk dat de rugstreeppad in het plangebied voorkomt omdat zanderig terrein en ondiepe poelen ontbreken. Aangeraden wordt om ondiepe poelen zo snel mogelijk te dempen en het terrein zo kort mogelijk braak te laten liggen. Hiermee kan vestiging van de rugstreeppad worden voorkomen.

## 5.3 Mogelijke effecten op beschermde houtopstanden

In het plangebied is geen houtopstand aanwezig. De bescherming van houtopstanden vormt dan ook geen beperking voor de beoogde ruimtelijke ontwikkeling.

## 6 Conclusie

Op de Amsterdamsestraatweg 71 te Naarden bevindt zich een agrarisch woonperceel. De initiatiefnemer is voornemens om op deze locatie een extra woning te realiseren. Hiertoe wordt een deel van de bestaande bebouwing gesloopt. Voor de voorgenomen plannen dient het bestemmingsplan gewijzigd te worden. Voor de vaststelling van een nieuw bestemmingsplan is het noodzakelijk dat de haalbaarheid ervan wordt aangetoond. Er dient daarom vanuit de ecologie onderzocht te worden of met de ruimtelijke ontwikkelingen die het plan toestaat sprake is van overtreding van de geldende natuurwet- en regelgeving. In deze quick scan is onderzocht of er beschermde natuurwaarden, volgens de nu geldende natuurwet- en regelgeving, aan- of afwezig zijn in het plangebied. Ook is nagegaan of de ruimtelijke ontwikkeling die mogelijk wordt gemaakt, mogelijk negatieve effecten kan hebben op beschermde natuur buiten het plangebied.

### Gebiedsbescherming

Uit de quick scan blijkt dat Natura 2000-gebied "Naardermeer" in de buurt van het plangebied ligt. Door de afstand tot het Natura 2000-gebied en de kleinschaligheid van de ontwikkeling zijn verstoringen echter op voorhand uitgesloten. De bescherming van Natura 2000 staat de ontwikkeling niet in de weg en aanvullend onderzoek is niet noodzakelijk.

Verder blijkt uit de quick scan dat in de omgeving van het plangebied geen Natuurnetwerk Nederland of andere provinciaal beschermde natuur aanwezig is. De provinciale bescherming van deze gebieden staat de uitvoering van het plan dan ook niet in de weg en nader onderzoek hiernaar is niet noodzakelijk.

### Soortenbescherming

In en rondom het plangebied kunnen in het wild levende planten en dieren aanwezig zijn. Iedereen dient voldoende zorg in acht te nemen voor deze soorten en hun directe leefomgeving. Uit de quick scan blijkt verder dat in en rondom het plangebied vogels kunnen broeden. Om overtreding van de wet te voorkomen wordt geadviseerd om de geplande ruimtelijke ontwikkeling buiten de broedperiode te starten. Op deze manier worden geen in gebruik zijnde nesten beschadigd of vernield. Nestplaatsen van vogelsoorten waarvan het nest jaarrond is beschermd worden niet verwacht. Nader onderzoek naar deze soorten is niet nodig en de bescherming van deze soorten staat de ontwikkeling niet in de weg.

In en nabij het plangebied kunnen ook soorten voorkomen die zijn beschermd onder de Wet natuurbescherming, maar waarvoor een provinciale vrijstelling van de verboden geldt, voor werkzaamheden die men uitvoert in het kader van ruimtelijke ontwikkeling en inrichting. Door de provinciale vrijstelling staat de aanwezigheid van deze soorten de geplande ontwikkeling niet in de weg. Essentiële elementen, zoals essentieel leefgebied of verblijfplaatsen, van beschermde soorten waarvoor geen provinciale vrijstelling geldt, zijn niet aanwezig. Wel dient rekening gehouden te worden met de mogelijke aanwezigheid van beschermde soorten. Geadviseerd wordt om het groen in het plangebied buiten het broedseizoen te verwijderen, om zo verstoring van eventueel aanwezige vogels en kleine marterachtigen (bunzing, hermelijn en wezel) te voorkomen. Aangeraden wordt verder om ondiepe poelen zo snel mogelijk te dempen en

het terrein zo kort mogelijk braak te laten liggen, zodat de vestiging van de rugstreep-pad wordt voorkomen.

Bescherming houtopstanden

Bij deze ruimtelijke ontwikkeling wordt geen houtopstand geveld waarop de regels van de Wet natuurbescherming van toepassing zijn. De bescherming van houtopstanden vormt dan ook geen beperking voor de beoogde ruimtelijke ontwikkeling.

## Geraadpleegde bronnen

### Literatuur

BIJ12. 2017a. Kennisdocument Gewone dwergvleermuis *Pipistrellus pipistrellus*, versie 1.0, juli 2017. BIJ12, Utrecht.

BIJ12. 2017b. Kennisdocument Gierzwaluw *Apus apus*, versie 1.0, juli 2017. BIJ12, Utrecht.

BIJ12. 2017c. Kennisdocument Huismus *Passer domesticus*, versie 1.0, juli 2017. BIJ12, Utrecht.

Bouwens, S. 2017. Handreiking kleine marters in relatie tot soortbescherming. Provincie Noord-Brabant.

Creemers, R. van Delft, J. 2009. De Amfibieën en Reptielen van Nederland. Nederlandse Fauna deel 9.

Dietz, Ch. von Helversen, O. Nill, D. 2011. Vleermuizen. Alle soorten van Europa en Noordwest-Afrika.

Janssen, J. A. M. Schaminee, J. H. J. 2004. Europese Natuur in Nederland. Soorten van de habitatrichtlijn.

Lange, R. Twisk, P. van Winden, A. van Diepenbeek, A. 2003. Zoogdieren van West-Europa.

Limpens, H. J. G. A. Twisk, P. Veenbaas, G. 2004. Met vleermuizen onderweg. Uitgave DDW en VZZ.

Nederlandse Vereniging voor Libellenstudie. 2002. De Nederlandse Libellen (Odonata). Nederlandse Fauna deel 4.

Ministerie EZLI. 2012. Memorie van toelichting bij Wet natuurbescherming. Kamerstuk.

Ministerie EZ. 2015. Memorie van antwoord bij Wet natuurbescherming. Kamerstuk Eerste Kamer der Staten-Generaal.

SOVON. 2002. Atlas van de Nederlandse Broedvogels. Verspreiding, aantallen, verandering. Nederlandse Fauna deel 5.

Sparrus, L. Odé, B. Beringen, R. Basisrapport Rode Lijst Vaatplanten 2012 volgens Nederlandse en IUCN-criteria. FLORON rapport 57.

Zoogdierversamenleving & Probos. 2012. Laanbeheer en vleermuizen; met oog voor veiligheid en cultuurhistorie; met bijdragen van E. A. Jansen, M. H. A. van Benthem, C. de Groot, P. Twisk & H. J. G. A. Limpens.

## **Websites**

[www.anemoon.org](http://www.anemoon.org)  
[www.aerius.nl](http://www.aerius.nl)  
[www.eis-nederland.nl](http://www.eis-nederland.nl)  
[www.ndff.nl](http://www.ndff.nl)  
[www.noordholland.nl](http://www.noordholland.nl)  
[www.ravon.nl](http://www.ravon.nl)  
[www.sovon.nl](http://www.sovon.nl)  
[www.synbiosys.alterra.nl](http://www.synbiosys.alterra.nl)  
[www.verspreidingsatlas.nl](http://www.verspreidingsatlas.nl)  
[www.vlinderstichting.nl](http://www.vlinderstichting.nl)  
[www.vogelbescherming.nl](http://www.vogelbescherming.nl)



# Bijlage 1. Wettelijk kader

## Gebiedsbescherming

### *Inleiding*

Op grond van artikel 2.1 van de Wet natuurbescherming kunnen natuurgebieden of andere gebieden die belangrijk zijn voor flora en fauna, door de Minister worden aangewezen ter uitvoering van de Vogelrichtlijn- en/of Habitatrichtlijn, de zogeheten Natura 2000-gebieden. Ook kan de Minister op grond van deze wet in enkele specifieke gevallen bijzondere nationale natuurgebieden aanwijzen. De Wet natuurbescherming draagt Gedeputeerde Staten daarnaast op, om in hun provincie te zorgen voor een landelijk ecologisch netwerk, genaamd Natuurnetwerk Nederland. De bescherming van dit natuurnetwerk wordt geregeld bij provinciale verordening. Daarnaast kunnen provincies bij provinciale verordening andere gebieden met bijzondere natuurwaarden beschermen, genaamd bijzondere provinciale natuurgebieden en bijzondere provinciale landschappen. Hieronder wordt een toelichting gegeven bij de verschillende vormen van gebiedsbescherming.

### ***Natura 2000-gebieden en bijzondere nationale natuurgebieden***

Voor alle Natura 2000-gebieden en bijzondere nationale natuurgebieden geldt op basis van artikel 1.11 van de Wet natuurbescherming een zorgplicht. Iedereen dient voldoende zorg in acht te nemen voor deze gebieden. Dit houdt onder meer in dat men negatieve gevolgen voor deze gebieden zoveel mogelijk beperkt door het nemen van alle maatregelen die redelijkerwijs kunnen worden verwacht. Uit de Memorie van Toelichting blijkt, dat de Wet natuurbescherming, buiten de zorgplicht, al voldoende instrumenten bevat om schadelijke handelingen in Natura 2000-gebieden te beperken. Deze zorgplicht is daarmee primair bedoeld om de eigen verantwoordelijkheid vast te leggen, die een ieder heeft voor een zorgvuldige omgang met de natuurwaarden in Natura 2000-gebieden.

### *Natura 2000-gebieden*

Bij de aanwijzing van een Natura 2000-gebied worden voor het gebied instandhoudingsdoelstellingen voor te beschermen soorten en/ of habitats vastgesteld. Conform artikel 2.7, lid 2 van de Wet natuurbescherming is het verboden om zonder vergunning projecten of andere handelingen te realiseren of te verrichten die, gelet op deze instandhoudingsdoelstelling van een Natura 2000-gebied, de kwaliteit van de natuurlijke habitats en de habitats van soorten kunnen verslechteren, of een significant verstoringseffect kunnen hebben op de soorten waarvoor het gebied is aangewezen. Als een plan of project mogelijk negatieve effecten kan hebben op Natura 2000-gebied, vindt eerst een globale toetsing plaats, de voortoets. Als uit de voortoets blijkt dat er zeker geen negatieve effecten zijn, dan kan het betreffende plan worden vastgesteld, of geldt in het geval van een project geen vergunningplicht. Als de kans op significante effecten niet kan worden uitgesloten dan moet, conform artikel 2.8 van de Wet natuurbescherming een passende beoordeling worden gemaakt. In dit geval wordt een plan eveneens m.e.r.-plichtig<sup>1</sup>. Blijkt uit de passende beoordeling dat er geen aantasting

---

<sup>1</sup> Richtlijn 2001/42/EG van het Europees Parlement en de Raad van 27 juni 2001, welke plicht in de Nederlandse wetgeving is verankerd in artikel 7.2a van de Wet milieubeheer.

plaatsvindt van de natuurlijke kenmerken van een Natura 2000-gebied, dan kan het betreffende plan worden vastgesteld, of kan voor de projecten door Gedeputeerde Staten een vergunning worden verleend. In bepaalde gevallen kan, ondanks dat uit de passende beoordeling blijkt dat aantasting van de natuurlijke kenmerken mogelijk is, een plan toch worden vastgesteld of kan een vergunning toch worden verleend. Er dient dan te worden voldaan aan de zogeheten ADC criteria. De ADC criteria houden in: i) dat er geen alternatieve oplossingen zijn, ii) dat er sprake is van dwingende redenen van groot openbaar belang en iii) dat de nodige compenserende maatregelen worden getroffen.

#### *Bijzondere nationale natuurgebieden*

In uitzonderlijke gevallen kan de Minister, op grond van artikel 2.11, bijzondere nationale natuurgebieden aanwijzen. De Minister kan dit doen voor een gebied dat is of wordt aangemeld als Habitatrichtlijngebied, maar nog niet definitief is aangewezen. Ook kan het voor een gebied dat nog geen onderdeel is van het Natura 2000-netwerk, maar waar compenserende maatregelen worden getroffen voor de realisatie van een project met significante gevolgen. Tot slot kan een gebied worden aangewezen in het geval dat dat noodzakelijk is in het kader van de Vogel- of Habitatrichtlijn, om een gunstige staat van instandhouding te realiseren. Ter bescherming van de bijzondere nationale natuurgebieden kan de Minister verschillende maatregelen nemen, waaronder toegangsbeperkingen tot het gebied, het gebruik maken van zijn of haar aan-schrijvingsbevoegdheid en het treffen van behoud- en herstelmaatregelen in het gebied.

#### ***Natuurnetwerk Nederland***

Ter bescherming van vogelsoorten, van soorten van de Habitatrichtlijn en van rode lijstsoorten dienen provincies, op basis van artikel 1.12 van de Wet natuurbescherming, zorg te dragen voor de totstandkoming en instandhouding van een samenhangend ecologisch netwerk, genaamd Natuurnetwerk Nederland (voorheen Ecologische Hoofdstructuur, EHS). Voor dit netwerk geldt, op basis van artikel 2.10 van het Besluit algemene regels ruimtelijke ordening (het Barro), een 'nee, tenzij'-beschermingsregime. Het bestemmingsplan, of een omgevingsvergunning waarmee van het bestemmingsplan wordt afgeweken, maakt geen ontwikkelingen mogelijk die kunnen leiden tot een significante vermindering van de oppervlakte, kwaliteit of samenhang van de aanwezige natuur, of tot een significante aantasting van de wezenlijke kenmerken en waarden van deze gebieden, *tenzij* er sprake is van groot openbaar belang, er geen reële alternatieven zijn, negatieve effecten zoveel mogelijk worden beperkt en overblijvende negatieve effecten worden gecompenseerd.

Provincies dienen deze bescherming te regelen bij provinciale verordening. Daarnaast kunnen provincies bij provinciale verordening andere gebieden met bijzondere natuurwaarden beschermen, zoals weidevogelgebieden of ganzenfoerageergebied. De precieze invulling van de bescherming verschilt van provincie tot provincie. In paragraaf 2.1 staat de bescherming beschreven die in dit geval van toepassing is.

## Soortenbescherming

### *Verboden en zorgplicht*

Voor een aantal soorten is door middel van verboden een beschermingsregime opgenomen in de Wet natuurbescherming. Er is een apart beschermingsregime voor Vogelrichtlijnsoorten (artikelen 3.1-3.4), voor Habitatrichtlijnsoorten (artikelen 3.5-3.9) en voor andere soorten (artikelen 3.10 en 3.11).

Naast de beschermde plant- en diersoorten geldt op basis van artikel 1.11 van de Wet natuurbescherming voor al de in het wild levende soorten ook een zorgplicht. Iedereen dient voldoende zorg in acht te nemen voor deze soorten en hun directe leefomgeving. Dit houdt onder meer in dat men negatieve gevolgen voor aanwezige soorten zoveel mogelijk beperkt door het nemen van alle maatregelen die redelijkerwijs kunnen worden verwacht.

### Vogelrichtlijnsoorten

Voor ruimtelijke ingrepen zijn de volgende verboden relevant: het is verboden om van nature in Nederland in het wild levende vogels opzettelijk te doden of te vangen, het is verboden opzettelijk nesten, rustplaatsen en eieren van deze soorten te beschadigen of te vernielen of nesten van vogels weg te nemen. Ook is het verboden deze soorten opzettelijk te storen wanneer dit van wezenlijke invloed is op de staat van instandhouding van de soort.

De verboden in de wet zorgen voor een goede bescherming van nesten van alle in het wild levende vogelsoorten tijdens het broedseizoen. Globaal loopt het broedseizoen van half maart tot half augustus, maar ook de nesten van broedende vogels buiten deze periode zijn beschermd. Daarnaast zijn van een aantal vogelsoorten de nesten jaarrond beschermd, dus ook als ze niet als broedlocatie worden gebruikt. Het betreft dan over het algemeen soorten die hun nest het gehele jaar als verblijfplaats gebruiken of soorten die niet of nauwelijks in staat zijn om een eigen nest te bouwen.

### Habitatrichtlijnsoorten

Voor ruimtelijke ingrepen zijn de volgende verboden relevant: het is verboden om soorten van de Habitatrichtlijn en van de verdragen van Bonn en Bern, in hun natuurlijke verspreidingsgebied opzettelijk te doden, te vangen of te verstoren, om eieren opzettelijk te vernielen, om voortplantings- of rustplaatsen te beschadigen en om planten van de Habitatrichtlijn en van het verdrag van Bern opzettelijk te ontwortelen of te vernielen.

### Andere soorten

Naast de Vogelrichtlijnsoorten en de Habitatrichtlijnsoorten worden in de wet een aantal diersoorten en plantensoorten beschermd. Voor deze soorten zijn bij ruimtelijke ingrepen de volgende verboden relevant: het is verboden de beschermde diersoorten opzettelijk te doden of te vangen en om de vaste voortplantings- of rustplaatsen te beschadigen en het is verboden om de beschermde plantensoorten opzettelijk te plukken, ontwortelen of te vernielen.

### ***Opzetvereiste***

Bij veel van de hierboven genoemde verboden is er sprake van een opzetvereiste. Zo is het verboden om vogelnesten *opzettelijk* te beschadigen. In de wet wordt bij deze opzet uitgegaan van 'voorwaardelijke opzet'. Bij voorwaardelijke opzet is men zich bij het handelen bewust van de mogelijke negatieve consequenties, terwijl men de handeling toch uitvoert. Een voorbeeld van voorwaardelijke opzet is iemand die in het voorjaar een boom omzaagt en daarbij 'per ongeluk' een vogelnest beschadigt. De persoon had niet de opzet dit nest te beschadigen. Maar in de broedtijd van vogels is er wel een aanzienlijke kans dat er in een boom een vogel nestelt. Er kan daarom toch sprake zijn van opzettelijke beschadiging van het nest; voorwaardelijke opzet.

### ***Vrijstelling, gedragscodes en ontheffing***

Provinciale Staten kunnen in een verordening een vrijstelling verlenen van de bovenstaande verboden. Zie paragraaf 2.2 voor de vrijstelling die in deze provincie van toepassing is.

Daarnaast zijn de verboden niet van toepassing op handelingen die men uitvoert in het kader van ruimtelijke inrichting of ontwikkeling of bestendig beheer en onderhoud, wanneer men die handelingen uitvoert conform een goedgekeurde gedragscode. Gedragscodes kunnen daarbij zowel gebruikt worden voor de omgang met de Vogelrichtlijnsoorten, de Habitatrichtlijnsoorten als de andere beschermde soorten. Wel geldt voor de Vogelrichtlijnsoorten en de Habitatrichtlijnsoorten de aanvullende eis dat de handelingen die men uitvoert een wettelijk belang dienen uit de Vogelrichtlijn en Habitatrichtlijn. Het gaat dan onder meer om handelingen in het belang van de volksgezondheid, openbare veiligheid of ter bescherming van flora en fauna.

Tot slot kunnen Gedeputeerde Staten, wanneer er geen andere bevredigende oplossing bestaat, onder bepaalde voorwaarde een ontheffing verlenen van de verboden. Ook hierbij geldt voor Vogelrichtlijnsoorten en Habitatrichtlijnsoorten dat aan de handelingen die men verricht een wettelijk belang van de Vogelrichtlijn respectievelijk de Habitatrichtlijn ten grondslag dient te liggen.

## **Bescherming houtopstanden**

De bescherming van houtopstanden is geregeld in hoofdstuk 4 van de Wet natuurbescherming. Het is verboden houtopstanden geheel of gedeeltelijk te vellen of te doen vellen, zonder voorafgaande melding bij de provincie. Een houtopstand is hierbij gedefinieerd als een eenheid van bomen of struiken met een oppervlakte van ten minste 1.000 vierkante meter of een rijbeplanting die meer dan 20 bomen omvat. De wet schrijft verder voor dat wanneer een houtopstand geheel of gedeeltelijk is geveld, de grond binnen drie jaar moet worden herbeplant.

Bovenstaande bescherming geldt niet voor alle houtopstanden. De regels zijn niet van toepassing op houtopstanden op erven of in tuinen, op fruitbomen, op windschermen om boomgaarden, op naaldbomen bedoeld om te dienen als kerstbomen, op kweekgoed, op bepaalde beplantingen van wilgen of populieren, op bepaalde beplantingen

bedoeld voor de productie van houtige biomassa en op houtopstanden binnen de, bij besluit van de gemeenteraad, vastgelegde grenzen van de bebouwde kom. Ook voor het dunnen van een houtopstand gelden de regels niet.

De provincie kan regels stellen ten aanzien van de meldingsplicht en de plicht tot herbeplanting. Ook kan de provincie een ontheffing verlenen ten behoeve van herbeplanting op andere grond. Verder kan de provincie ontheffing verlenen en kan de provincie bij verordening vrijstelling verlenen van zowel de meldingsplicht als de plicht tot herbeplanting.