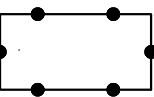
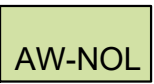



LEGENDA

PLANGEBIED

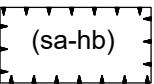
 plangebied

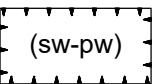
BESTEMMINGEN


 Agrarisch met waarden - Natuurwaarden in een open landschap

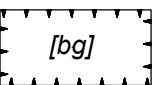
 Wonen

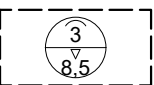
AANDUIDINGEN

 specifieke vorm van agrarisch - hooiberg

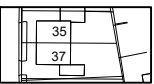
 specifieke vorm van wonen - plattelandswoning

 bouwvlak

 bijgebouwen

 maximum goothoogte (m), maximum bouwhoogte (m)

VERKLARING

 BGT- en kadastrale gegevens

bestemmingsplan **Amsterdamsesstraatweg 71, Naarden**

schaal : 1 : 1000
formaat : A3
projectnummer : 150468.02
bladnummer : 1
aantal bladen : 1
Identificatiecode : NL.IMRO.1942.BPNAdamsestrweg71-va01
gemeente **Gooise Meren**

datum : 09-02-2021
datum ondergrond : 08-10-2019
voorontwerp : -
ontwerp : 07-07-2020
vaststelling : -

