

‘IJmeer’

‘groen in Dorpskern’

‘Voorland’

‘de verbrede A6’

‘Naarderbos/golfbaan’



Ligging Muiderberg, aan het IJ-meer.

Veel groen in en om het dorp, maar ook in gesloten door de infrastructuur.

Kenmerken Muiderberg: Water en Groen.



Contouren van het dorp Muiderberg, gelegen aan het IJ-meer:  
Het groen, de 'dijk' en de 3 toegangswegen het dorp in.



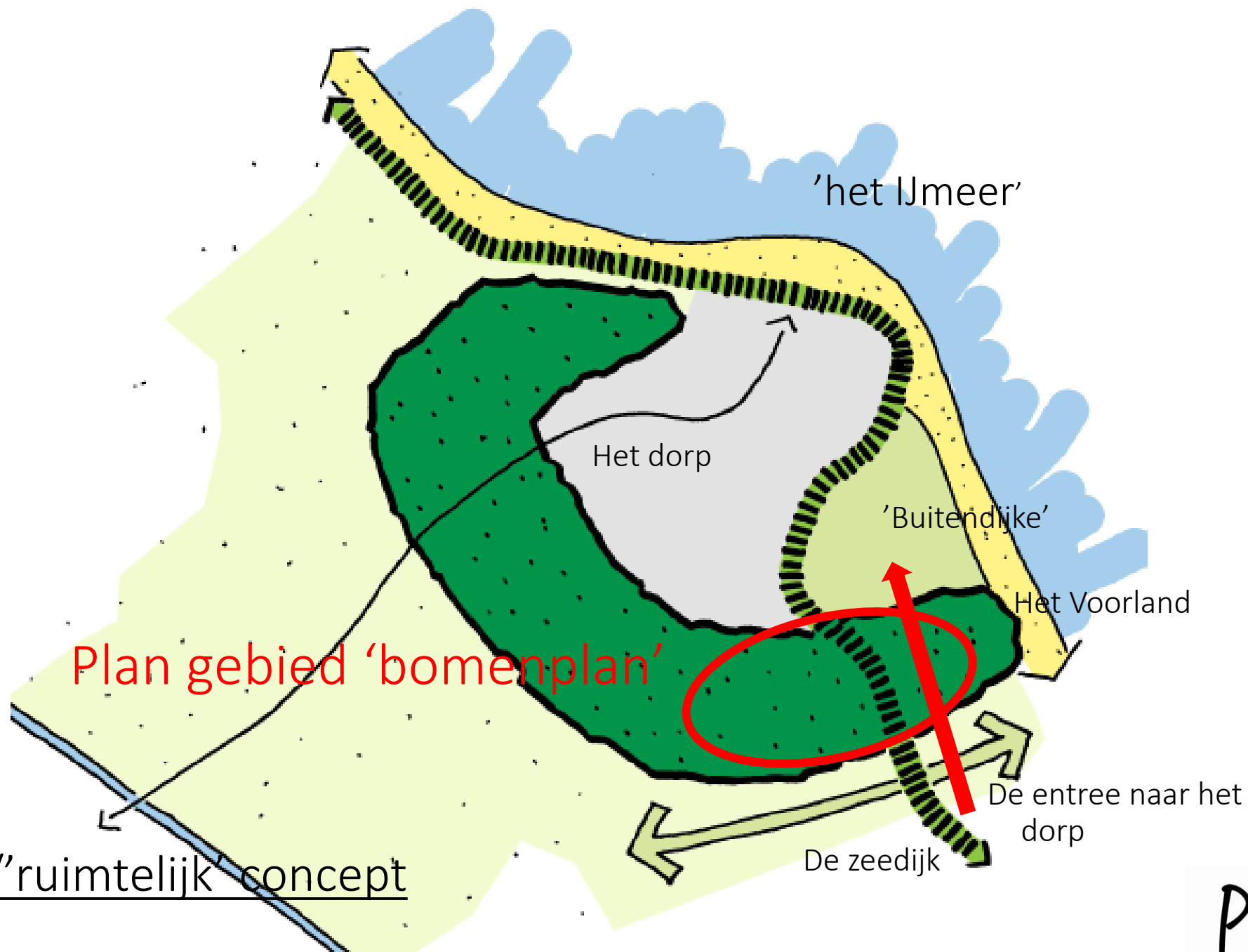
## Indruk van de 3 entree-routes Muiderberg in.



Entree via de Dijkweg (1)

Entree via de Googweg (2)

Entree via de IJselmeerweg (3)





De 'Buitendijke'



Het 'Voorland'

De verbrede A6

Het plangebied van het 'bomenplan'

Open zichtlijnen op het IJ-meer

Deze scherpe hoek in de IJsselmeerweg  
dan ook belangrijk maken voor dat uitzicht op het

IJ-meer



VOORLAND

de dijklijn

Doel: zoveel mogelijk groen laten  
aansluiten bij bestaande groen van  
het Voorland. En dmv. een  
wandelpad eea met elkaar  
verbinden

Voorstel aan te leggen groengrens





Het eerste 'bomenplan'  
(gepresenteerd in september 2016)



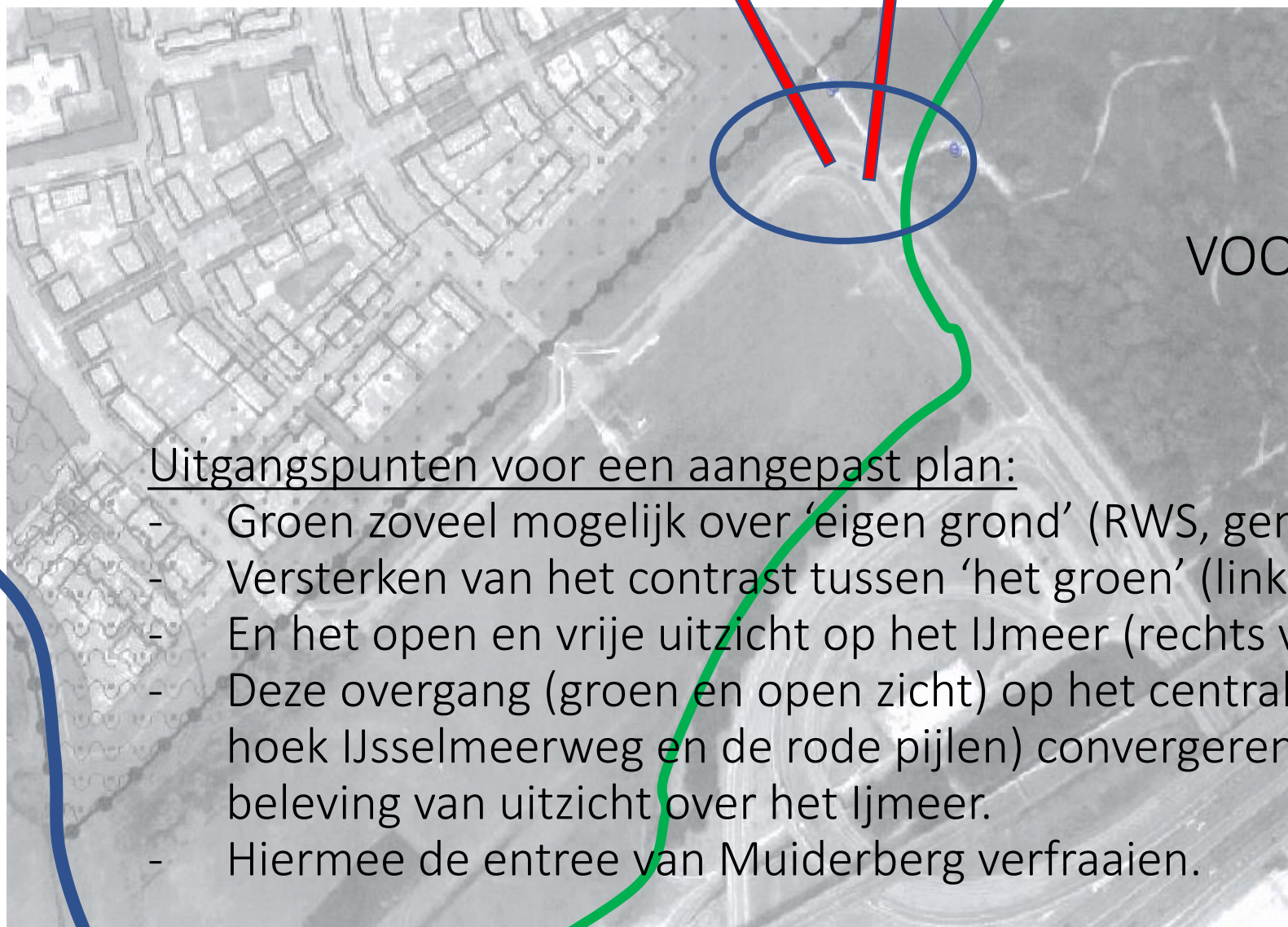


Knelpunten bij evt realiseren van het eerste plan :

- Verleggen van de weg : te kostbaar
- Het niet kunnen verwerven van deze grond  
tbv kunnen aanplanten van de bomen



Open zichtlijnen op het IJmeer,  
op een andere manier deze hoek met uniek zicht op IJ-meer verbijzonderen



VOORLAND

Uitgangspunten voor een aangepast plan:

- Groen zoveel mogelijk over 'eigen grond' (RWS, gemeente, evt prorail)
- Versterken van het contrast tussen 'het groen' (links van de groene lijn)
- En het open en vrije uitzicht op het IJmeer (rechts van de groene lijn)
- Deze overgang (groen en open zicht) op het centrale hoekpunt (haakse hoek IJsselmeerweg en de rode pijlen) convergeren tot een unieke beleving van uitzicht over het IJmeer.
- Hiermee de entree van Muiderberg verfraaien.



de loop van de  
hoogspannings  
leidingen

de verschillende kadastrale percelen  
in het 'plan gebied'  
(al dan niet met een verschillende  
eigenaar)





Een oversteek plaats waardoor dit nieuw aan te leggen wandelpad (schelpenpad) gekoppeld kan worden aan het 'Voorland'.

Bijkomstig:

- Snelheid verlaging IJsselmeerweg
- Een 'wissel' tbv fietspad- ijsselmeerpad

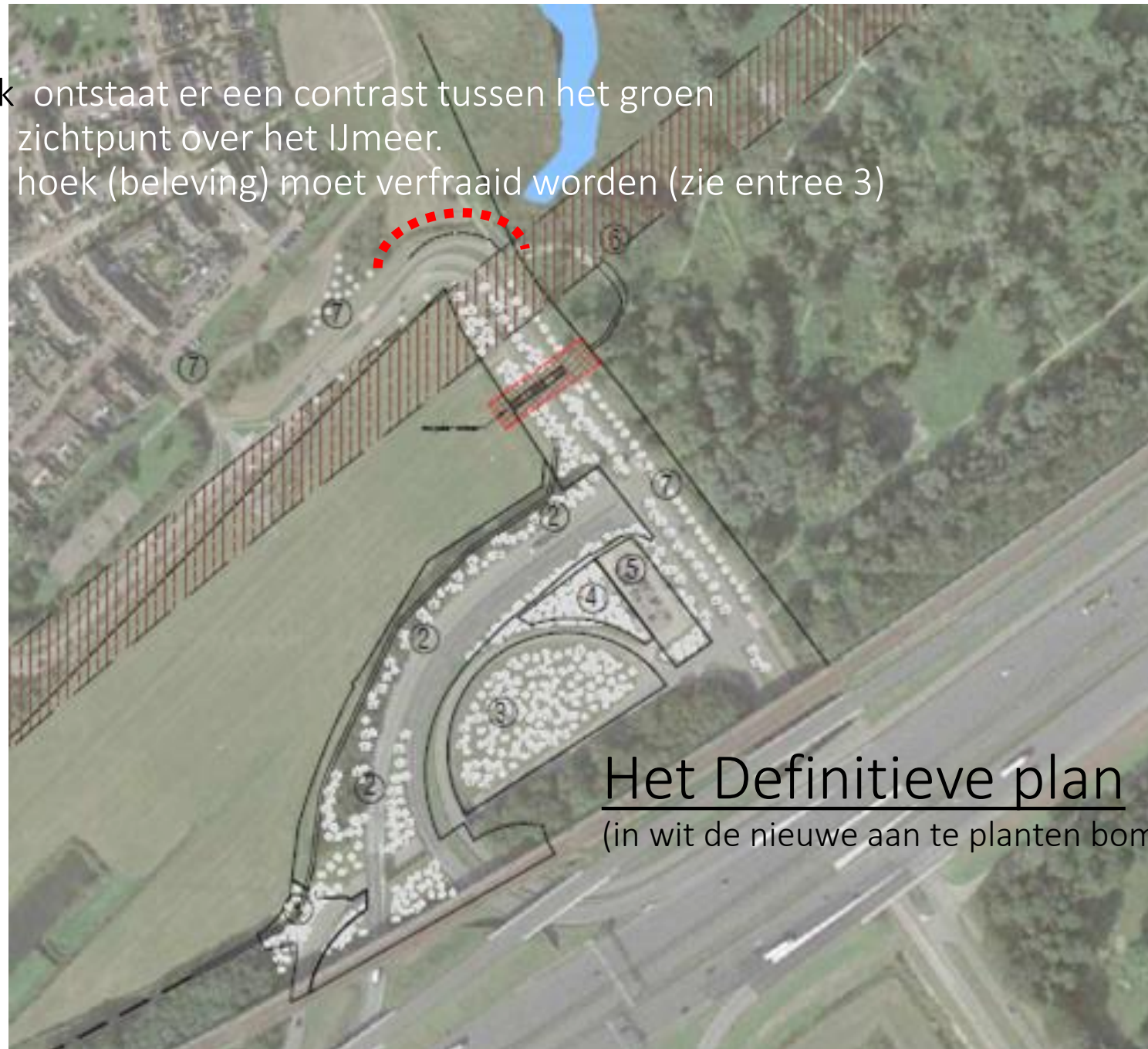




## Het Definitieve plan (in wit de nieuwe aan te planten bomen)



Op deze hoek ontstaat er een contrast tussen het groen en het open zichtpunt over het IJmeer.  
Deze unieke hoek (beleving) moet verfraaid worden (zie entree 3)



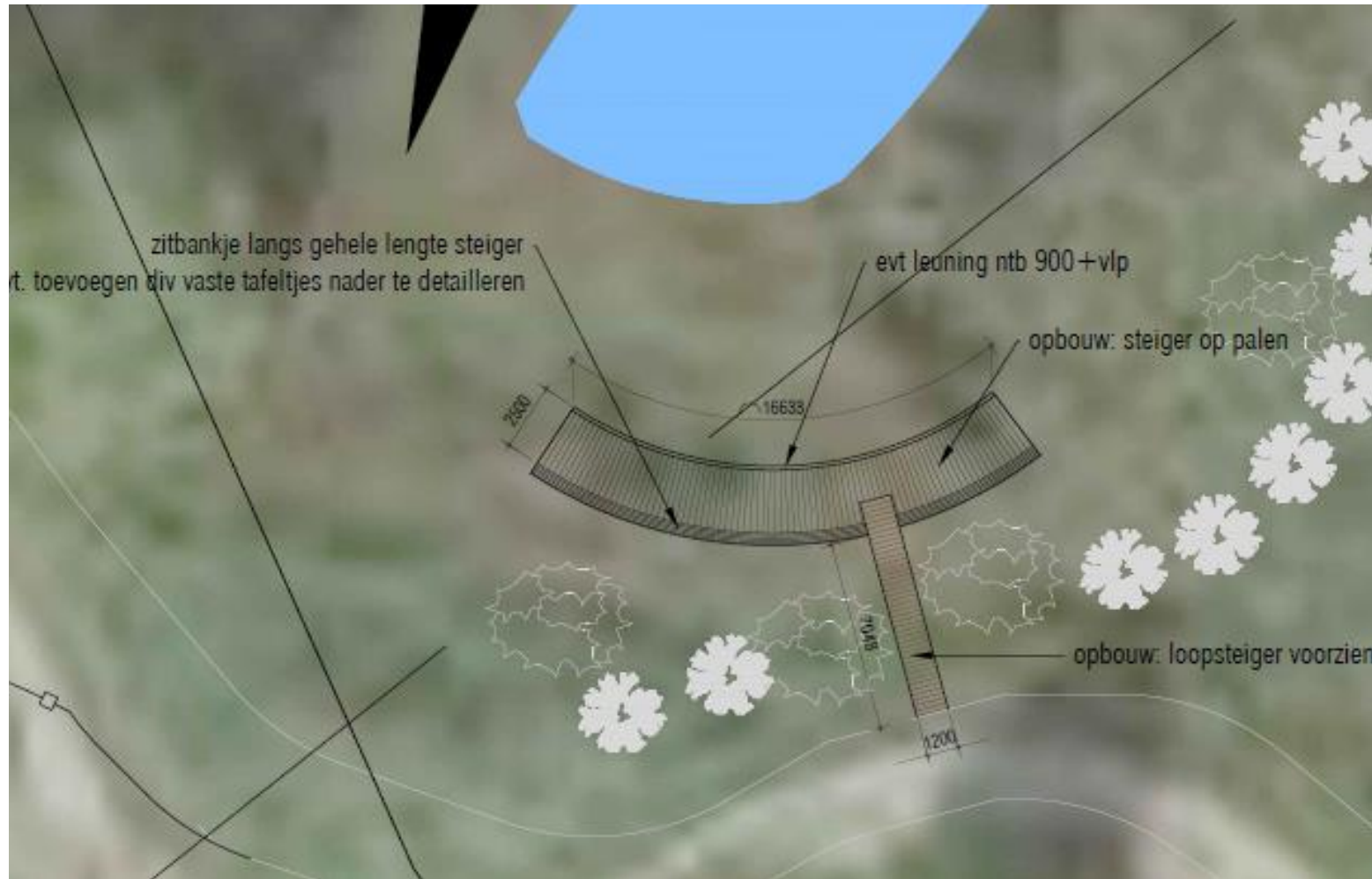
Het Definitieve plan  
(in wit de nieuwe aan te planten bomen)



Ons inziens noodzakelijke (en toegezegde) aanvullingen op het nu, bij het de raad voorliggende, 'definitieve bomenplan':

- accentueren van het unieke uitzicht op het IJmeer
- verfraaien van deze haakse hoek en daarmee de entree van Muiderberg, dmv:
- de navolgende voorstellen (zie blad 14,15 en 16)





Voorstel om deze unieke plek te verfraaien dmv het creeren van een passend zitje/picknick gelegenheid.  
En daarmee de beleving op dit uitzichtpunt te accentueren





En een :  
 Voorstel voor een ntb.  
 zgn. kunstwerk op de hoek  
 IJsselmeerweg. Welke het 'verloop  
 van bebouwing naar het open  
 water' accentueert.

Dit geeft deze hoek:

- meer allure en 'zachtheid' aan deze nu zeer verkeerstechnische hoek.
- maakt daarmee de entree van het dorp meer 'toegankelijk en sympathieker
- vestigt de aandacht op het unieke uitzichtpunt IJmeer.







Voorstel voor het 'upgraden' van de plek/hoeke IJsselmeerweg (entree):

- te up-graden picknick-plaats bij entree Muiderberg vanaf de A6,
- Evt realiseren van een 'ntb kunstwerk op deze hoek om bv de verkeerstechnische uitstraling van deze entree te verzachten