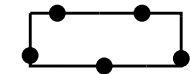


Plangebied




Plangebiedgrens

Bestemmingen



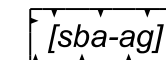
Wonen

Bouwvlak



bouwvlak

Bouwaanduidingen



specifieke bouwaanduiding - appartementengebouw

Maatvoeringaanduidingen



maatvoeringsvlak



maximum bouwhoogte (m)

Verklaringen



ondergrond pdok BGT3 dxf (dd 19-11-2020)



0 25 50 75 100 m

Planinformatie

Datum	Planstatus	Informatie bij	Gemeente Gooise-Meren
.	Concept	Gemaakt door	Van Riezen & Partners Bureau voor planologie en planontwikkeling AMSTELPLEIN 1 H.; vanriezenpartners.nl 1096 HA E.; info@vanriezenpartners.nl AMSTERDAM T.: 020 - 625 70 25
.	Voorontwerp		
2021-12-24	Ontwerp		
22-06-2022	Vastgesteld	Schaal	1 : 1000
.	Onherroepelijk	Papierformaat	A3
.	Geconsolideerde versie	Plancode	NL.IMRO.1942.BPAmersfoort81tm85-va01

Bestemmingsplan De Engh - Amersfoortsestraatweg 81-85