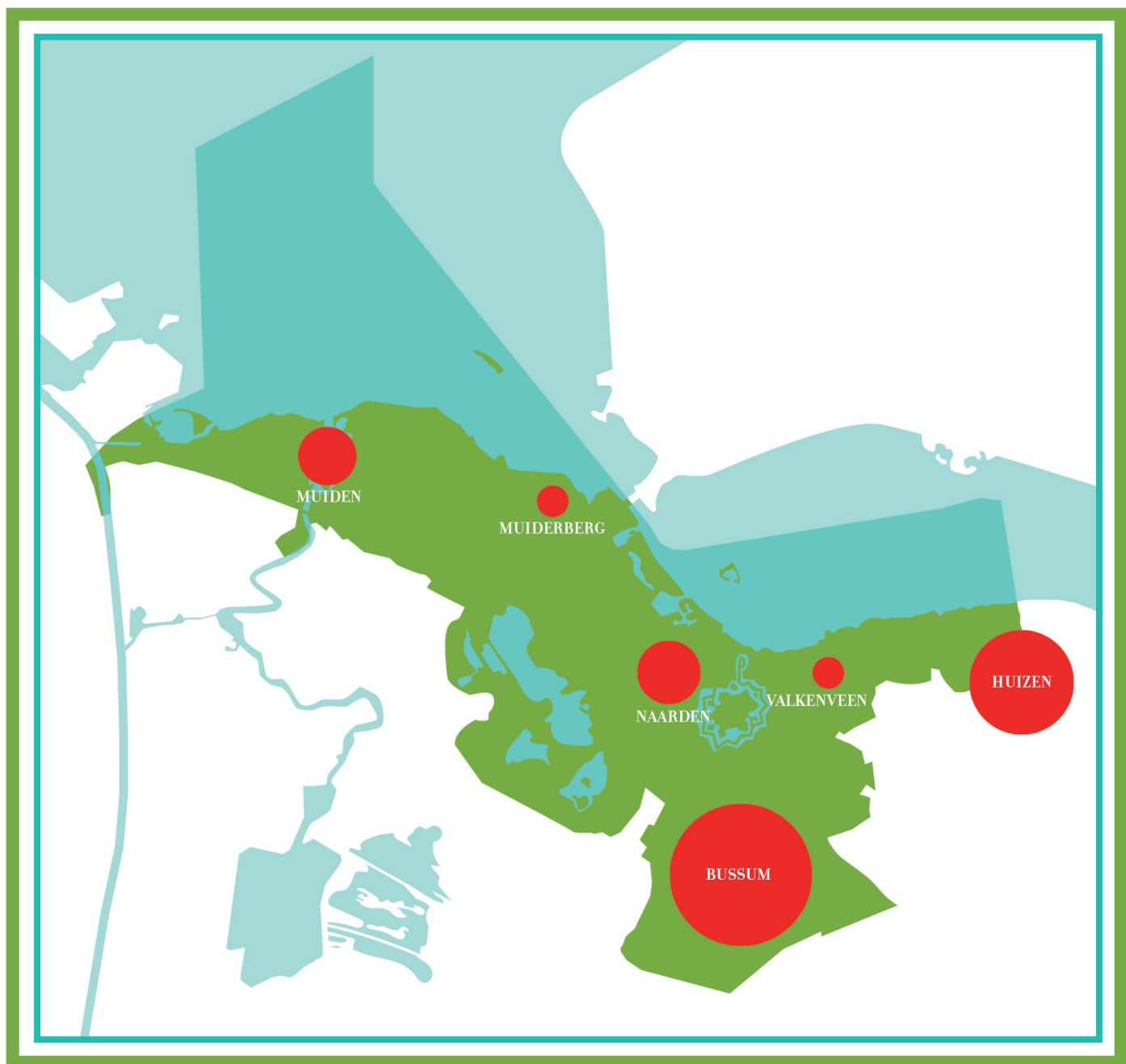


# KUSTMANIFEST GOOISE MEREN

Dringend pleidooi voor de natuur van de Gooise kust



**DE VOORMALIGE ZUIDERZEE** maakt meer dan de helft uit van de gemeente Gooise Meren, die **bestaat uit 40 km<sup>2</sup> water en 30 km<sup>2</sup> land**. Onze kust is bijzonder en divers en op veel plekken nog ongeschonden. Hier vind je historisch waardevolle oude zeedijken, klifkusten, weidse uitzichten, rust, duisternis, bijzondere dieren, planten en verschillende habitats. Het kustwater en de kustlijn vallen grotendeels onder de bescherming van Natura 2000, door de belangrijke watervogelgebieden en visgronden. Het landelijk kustgebied hoort op veel plekken bij het **Nederlands Natuur Netwerk (NNN)**, met **Weidevogelgebieden en Wetlands**. **Gooise Meren is via de Waterlandtak bij Muiden bovendien de belangrijkste verbinding tussen het IJsselmeer en het Naardermeer.**

**WIJ**, betrokken verenigingen, stichtingen en inwoners, willen deze kust nog beter beschermen. We willen de natuur en landschappelijke waarden behouden en versterken. Wij vinden de bescherming door huidige wetgeving en de beschermende regimes (**Omgevingswet, Wet Natuurbescherming, NNN, Natura 2000, Unesco Werelderfgoed, Stelling van Amsterdam en Nieuwe Hollandse Waterlinie**), niet stevig genoeg om tegenwicht te kunnen bieden aan de economische en toeristische ambities van de Metropoolregio Amsterdam (MRA) en Almere. Deze wetten en regimes geven de verplichte bescherming voor natuur en milieu, wij vragen echter om een stevige ambitie voor versterking van de hele Gooise kust.




## **GOOISE MEREN ZOU AMBITIEUZER MOETEN ZIJN!**

Iconische maatregelen; niet alleen naar soorten of onderdelen kijken of uitgaan van de huidige bescherming, maar naar het hele gebied en meer inzetten op verbetering van natuurwaarden!

**WIJ** doen een oproep aan de gemeente Gooise Meren om natuur en landschappelijke waarden in het kustgebied als primair belang te nemen. Dat betekent handelen **in de geest van Jac P. Thijssse**, die in 1904, geheel tegen de tijdgeest in, voorkwam dat het Naardermeer een Amsterdamse vuilnisbelt werd en daarmee was de oprichting van Natuurmonumenten een feit. Net als Thijssse met het Naardermeer, vinden wij dat de kust in Gooise Meren **‘een landschap van de allergrootste betekenis’ is en een ‘schatkamer zonder weerga’**. Er bestaat nu nog geen visie in de geest van Jac. P. Thijssse om onze kust te bewaren voor de toekomst. De nieuwe kustvisie kan tegenwicht bieden aan de toeristische- en recreatieve druk ook vanuit Amsterdam.

Zonder een heldere kustvisie die onze natuur als uitgangspunt neemt, worden de economische visies van de provincie, Amsterdam, Almere en Gooise Meren teveel als leidraad gehanteerd.


## DE KUST IS EEN BESCHERMENSWAARDIG GEBIED



**WIJ** pleiten voor een op natuurwaarden gebaseerde gebiedsvisie, mede door natuur-organisaties vormgegeven. Een kustvisie, die natuur en landschappelijke waarden voorop stelt. Met biodiversiteit, onderwaterwereld, bodemleven, vogels, luchtkwaliteit en duisternis als de te versterken kwaliteiten. Deze gedeelde visie zou ondertekend moeten worden door alle betrokken gemeenten en de provincie Noord-Holland.


**WIJ** pleiten voor een focus op kleinschaligheid. Dat betekent: **geen bebouwing van de oude Zuiderzeekust en ook geen nieuwe jachthavens of uitbreiding van bestaande jachthavens.** Rondom de Vechtmonding met historische strekdammen ligt een van de drie vogelhotspots. Mede daarom mag er geen buitenhaven in Muiden komen. Het formaat van de haven van Muiderberg is passend. Er is geen noodzaak voor meer toeristische trekpleisters in de gemeente. Dus geen aquabrink, of atollen met zwemgelegenheid, extra 'natuur'eilanden met mogelijk grote drukte. Kitesurfers welkom bij Muiderberg, maar deze moeten zich wel aan de geldende gedragscode houden en niet buiten hun toegewezen gebied kiten. **Wij pleiten ook voor een passende gedragscode voor de eilanden Drost, Warenaar en Hooft en willen meedenken over vorm en inhoud.**

Mogelijke ontwikkelingen bij het Naarderbos vergen grote oplettendheid nu daar speeltorens zijn aangevraagd en de ondernemer interesse heeft in meer horeca langs de kust. De havenmond van Naarden is onlangs ook al bebouwd. Het kustgebied van Oud Valkeveen staat ernstig onder druk vanwege verwachte groei van het speelpark. Staatsbosbeheer heeft hiervoor net toestemming gegeven voor het parkeren van 500 autos op de aangrenzende weilanden van de Naardermeent.



**WIJ** pleiten voor zonering en duidelijke kaders vooraf. Wij willen dat de gemeente geen sluipende ontwikkelingen toestaat, maar maatwerk voor de hele kust levert. **Dat betekent: de gemeente moet terughoudend beleid voeren voor nieuwe plannen en bij alle bestaande ontwikkelingen in het kustgebied de natuurwaarden verbeteren. Ontzie de rietlanden, de NNN- en Natura 2000-gebieden totaal en zet stevig in op het behalen van de instandhoudingsdoelen.** Een aantal van die doelen wordt nu al niet gehaald.

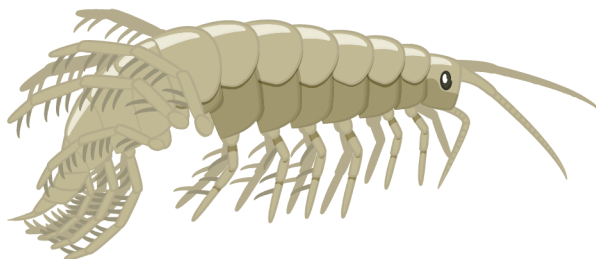
Er is geen dwingende reden ons te richten op het trekken van meer toeristen. Bezoekers komen vanzelf, omdat het hier mooi, rustig en uniek is. De gemeente Gooise Meren zou zich hoofdzakelijk moeten richten op dagrecreanten. Mensen, die per openbaar vervoer, wandelend en fietsend afkomen op de rust, de natuur en de landschappelijke waarden van dit unieke gebied. Te grote drukte, hoge boeggolven, verlichting, lawaai, parkeeroverlast en afval kunnen we zo grotendeels voorkomen.




**WIJ** pleiten voor meer bewustwording, verantwoordelijkheid en betrokkenheid van de gemeente en haar inwoners bij het in stand houden van de natuur. **Dat betekent: meer voorlichting voor onze inwoners en in het bijzonder voor beleidsmedewerkers van de gemeente, politieke vertegenwoordigers en leerlingen van alle schooltypes.**

De Stichting Omgevingseducatie en instellingen als IVN en KNNV kunnen daarvoor samenwerken en ambitieuze doelstellingen ontwikkelen, gesteund door de provincie en de gemeente. Iets waar Natuurmonumenten nu al invulling aan geeft.

Voor alle ontwikkelingen geldt: ook **de effecten op de biodiversiteit zijn de maatstaf en moeten meewegen in ieder besluit.** Dit past bij de duurzame ambities van de gemeente Gooise Meren.



Recreatie en natuurbeleving kunnen samen gaan, maar toeristische ontwikkelingen mogen niet ten koste gaan van biodiversiteit en landschap. Wij pleiten ervoor, om alle ontwikkelingen te laten aansluiten bij het Deltaplan Biodiversiteit. Niet omdat het goed klinkt, maar omdat het noodzakelijk is. Daarnaast moeten bestaande en nieuwe ontwikkelingen in de kuststreek bijdragen aan de doelen van een Toekomstbestendig Ecologisch Systeem (TBES) in IJmeer en Gooimeer en de Kaderrichtlijn Water (KRW). Deze kaders bieden mogelijkheden voor extensief recreatief medegebruik, zonder de natuurdoelen te schaden.



**AANGRENZENDE KUST** Aan de overkant van onze kust zal de gemeente Almere de komende decennia de kust volbouwen met flats en hoogspanningsmasten, festivals en windmolens. IJburg rukt op vanuit het westen. Ook de mogelijke verbinding tussen IJburg en Almere kan vergaande consequenties hebben voor onze kust. Daarnaast wil Nuon op korte termijn de grootste biomassacentrale van Nederland realiseren, direct aan het IJmeer op de grens met Gooise Meren. De negatieve gevolgen voor mens en natuur kunnen groot zijn.

Deze ontwikkelingen zijn stuk voor stuk slecht voor de Natura 2000 doelstellingen, voor ons landschap en voor het milieu. Eens te meer een reden om de prachtige authentieke kust van Gooise Meren ongeschonden te willen houden.



**WIJ** pleiten voor de ontwikkeling van een kustpact voor de gehele voormalige Zuiderzeekust om de unieke waarden van natuur en landschap te versterken en recreatieve ontwikkelingen in goede banen te leiden. Dit kustpact zou een stevig en actueel tegenwicht moeten bieden aan ambitieuze ondernemers die nu geen remmingen zien in de mogelijkheden.

En wij willen hierbij aansluiting zoeken bij andere partijen in Nederland. Wij sluiten ons aan bij de Natuurambities Gooi en Vecht zoals die in april 2018 zijn opgesteld door Natuurmonumenten en het Goois Natuurreservaat.






Landschappen gaan niet verloren. Wij laten ze verloren gaan – als we ons nu niet inzetten voor behoud! (vrij naar Ton Lemaire). Laat dit manifest een start zijn voor een regionale kustvisie. Wij willen graag betrokken blijven bij de ontwikkeling van de Kustvisie.

Thijn Westermann, Jos Glansbeek en Marianne den Hartog.

## MEDE NAMENS;

- Geopark Gooi en Vecht
- KNNV afdeling Gooi
- Natuurmonumenten Gooi en Vecht
- Stichting De Limiten en Valkeveen
- Stichting Groen Muiderberg
- Stichting Hart voor Muiderberg
- Stichting Muiden Muiderberg
- Stichting Strandrecreatie Muiderberg
- Vechtplassencommissie \*
- Vogelwerkgroep het Gooi en Omstreken
- Wetlandwachten Gooi en IJmeer
- Milieufederatie Noord Holland



## MET SYMPATHIE;

- de IJsselmeervereniging
- Vereniging Vrienden van het Gooi

\* Als VPC hebben wij letterlijk en figuurlijk 'raakvlakken' met het initiatief om te komen tot een Kustmanifest ter bescherming van de oude Zuiderzee-kust in het Noordelijke Vechtgebied. Wij delen de zorg van het manifest over de verenigbaarheid van de bescherming van natuur- en landschapswaarden met het faciliteren van recreatievoorzieningen, zonder duidelijke voorwaarden die deze eerstgenoemde waarden prioriteit verlenen. Voor de VPC geldt speciale aandacht voor het mondingsgebied van de Vecht (waaronder de plannen voor een buitenhaven ten westen van de Vechtmonding).