

Projectberekening

Dit document geeft een overzicht van de invoer en rekenresultaten van een Projectberekening met AERIUS Calculator. De berekening is uitgevoerd binnen stikstofgevoelige Natura 2000-gebieden, op rekenpunten die overlappen met habitattypen en/of leefgebieden die aangewezen zijn in het kader van de Wet natuurbescherming, gekoppeld aan een aangewezen soort, of nog onbekend maar mogelijk wel relevant, en waar tevens sprake is van een overbelaste of bijna overbelaste situatie voor stikstof.



- [Overzicht](#)
- [Samenvatting situaties](#)
- [Resultaten](#)
- [Detailgegevens per emissiebron](#)

*Deze PDF is een digitaal bestand dat weer in te lezen is in AERIUS. Meer toelichting over deze PDF kunt u vinden in een bijbehorende leeswijzer. Deze leeswijzer en overige documentatie is te raadplegen via:
www.aerius.nl/handleidingen-en-leeswijzers*



Contactgegevens

Rechtspersoon
Inrichtingslocatie

Buro SRO
Brinklaan 82,
1404 GM Bussum

Activiteit

Omschrijving
Toelichting

Centrum - Mariënborg
Verbouw oudbouw

Berekening

AERIUS kenmerk
Datum berekening
Rekenconfiguratie

Rc8vprfANrdQ
06 maart 2023, 09:16
Wnb-rekengrid

Totale emissie

Verbouw oudbouw - Beoogd

Rekenjaar	Emissie NH ₃	Emissie NO _x
2024	1,4 kg/j	38,9 kg/j

Resultaten

Verbouw oudbouw - Beoogd
Gekarteerd oppervlak met toename (ha)
Gekarteerd oppervlak met afname (ha)
Grootste toename van depositie
Grootste afname van depositie

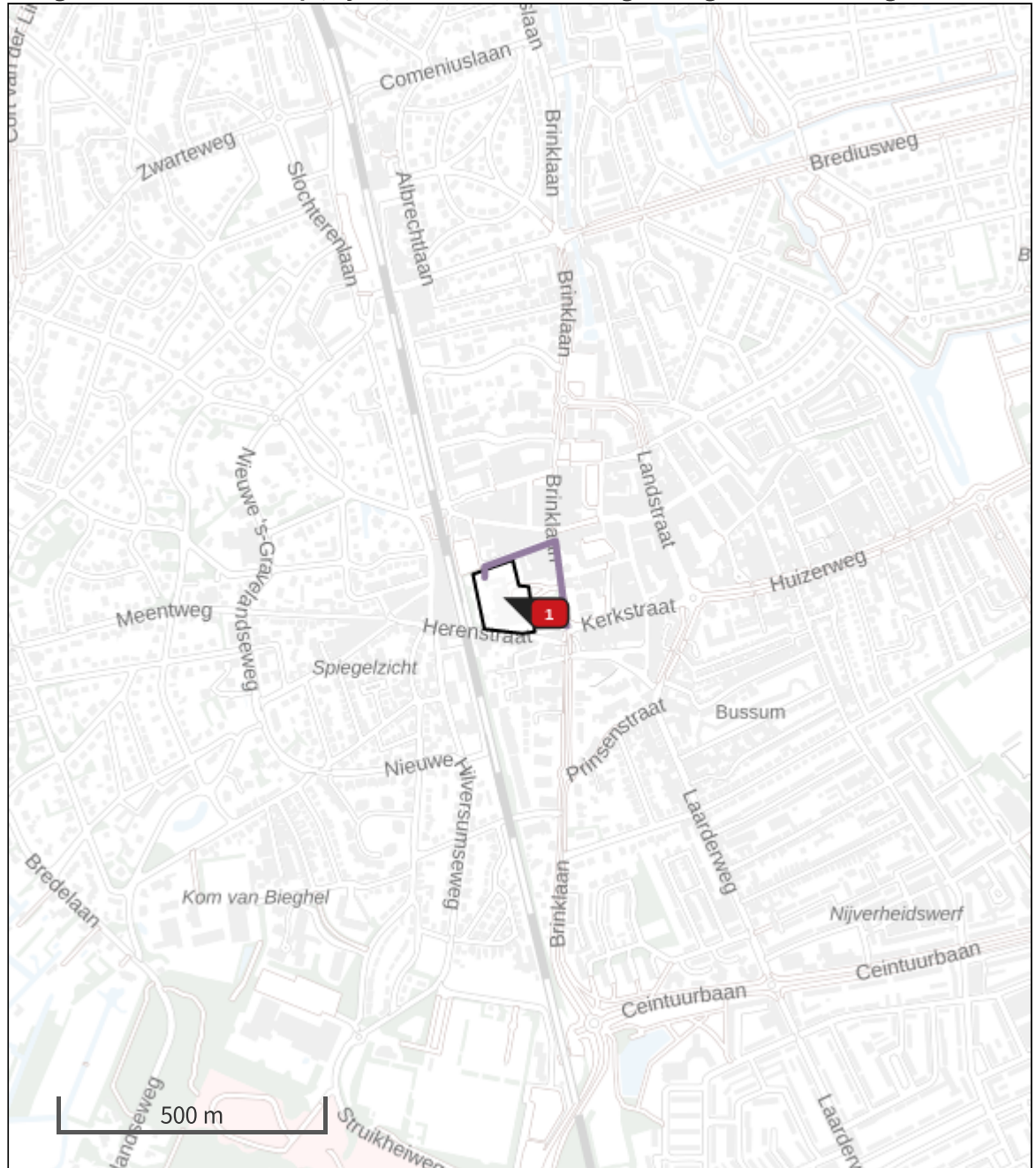
Hoogste bijdrage	Hexagon	Gebied
-		
-		
-		
-		
-		










Verbouw oudbouw (Beoogd), rekenjaar 2024

Emissiebronnen		Emissie NH ₃	Emissie NO _x
1	Mobiele werktuigen Bouw, Industrie en Delfstoffenwinning Mobiele werktuigen	1,3 kg/j	36,7 kg/j
	Verkeersnetwerk	0,1 kg/j	2,2 kg/j

Hoogste af- en toename op (bijna) overbelaste stikstofgevoelige Natura 2000 gebieden.



- | | | | |
|---|----------------------------------|---|--------------------------------|
|  | Habitatrichtlijn |  | Grootste afname van depositie |
|  | Vogelrichtlijn |  | Grootste toename van depositie |
|  | Vogelrichtlijn, Habitatrichtlijn |  | Hoogste totale depositie |
|  | Niet bepaald | | |

De bronnen op de kaart horen bij de Beoogde situatie.

**Resultaten stikstofgevoelige Natura 2000 gebieden situatie "Verbouw oudbouw" (Beoogd)
incl. saldering e/o referentie**

	Berekend (ha gekarteed)	Hoogste totale depositie (mol N/ha/jr)	Met toename (ha gekarteerd)	Grootste toename (mol N/ha/jr)	Met afname (ha gekarteed)	Grootste afname (mol N/ha/jr)
Totaal	-	-	-	-	-	-

Verbouw oudbouw, Rekenjaar 2024

1 Mobiele werktuigen | Bouw, Industrie en Delfstoffenwinning

Naam	Mobiele werktuigen	NO _x	36,7 kg/j			
Locatie	X:139565,46 Y:476225,31	NH ₃	1,3 kg/j			
Oppervlakte	1,13 ha					
Naam	Stageklasse	Brandstofverbruik	Draaiuren	AdBlue verbruik	Stof	Emissie
Vrachtwagen met autolaadkraan	Zware utiliteitsvoertuigen (meer dan 6L cilinderinhoud) op diesel		32 u/j		NO _x	6,4 kg/j
					NH ₃	47,0 g/j
Mobiele kraan	Stage-IV, 2014-2018, 75-560 kW, diesel, SCR: ja	5409 l/j	264 u/j	325 l/j	NO _x	30,3 kg/j
					NH ₃	1,3 kg/j

2 Wegverkeer | Weg

Naam	Vervoer personeel en materiaal		Links	Rechts	NO _x	2,2 kg/j
Locatie	X:139663,87 Y:476331,57	Type scherm	-	-	NO ₂	0,6 kg/j
Lengte	326,62 m	Hoogte	-	-	NH ₃	0,1 kg/j
Wegtype	Binnen bebouwde kom (doorstromend)		Afstand tot de weg	-	-	
Rijrichting	Beide richtingen					
Tunnelfactor	1					
Type hoogteligging	Normaal					
Weghoogte	0 m					
Verkeer	Max. snelheid	Aantal voertuigen			In file	
Licht verkeer	Voorgeschreven factoren	48 p/etmaal			0,0 %	
Middelzwaar vrachtverkeer	Voorgeschreven factoren	0 p/etmaal			0,0 %	
Zwaar vrachtverkeer	Voorgeschreven factoren	2 p/etmaal			0,0 %	
Busverkeer	Voorgeschreven factoren	0 p/etmaal			0,0 %	

Disclaimer

Hoewel verstrekte gegevens kunnen dienen ter onderbouwing van een vergunningaanvraag, kunnen er geen rechten aan worden ontleend. De eigenaar van AERIUS aanvaardt geen aansprakelijkheid voor de inhoud van de door de gebruiker aangeboden informatie. Bovenstaande gegevens zijn enkel bruikbaar tot er een nieuwe versie van AERIUS beschikbaar is. AERIUS is een geregistreerd handelsmerk in Europa. Alle rechten die niet expliciet worden verleend, zijn voorbehouden.

Rekenbasis

Deze berekening is tot stand gekomen op basis van

AERIUS versie 2022_20230221_e1cb893112

Database versie 2022_e1cb893112

Voor meer informatie over de gebruikte methodiek en data zie:

<https://www.aerius.nl/>