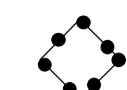






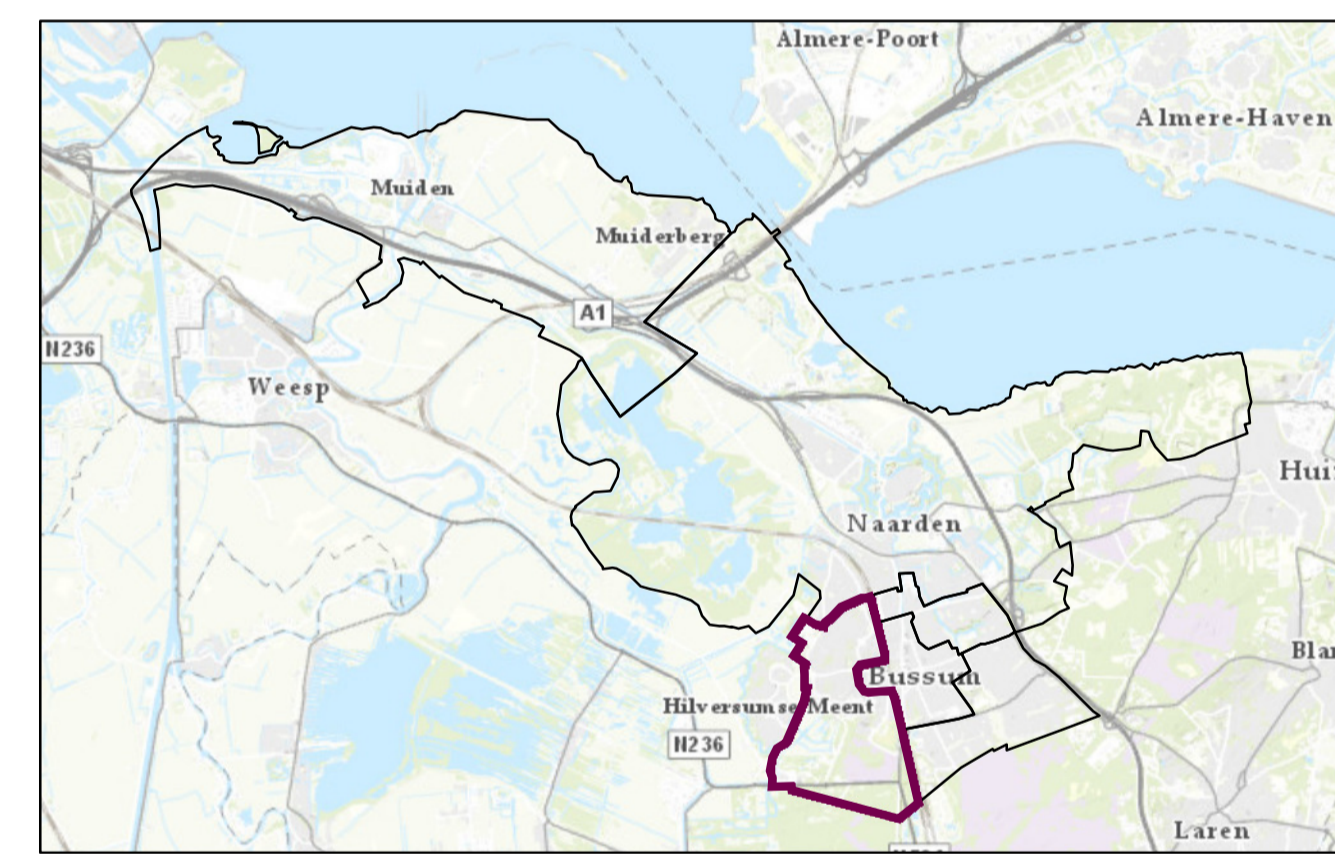
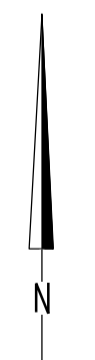


Legenda

-  Gemeentegrens
-  Deelgebied
-  Restgroen
-  Buurtgroen
-  Binnen gemeentelijke groenstructuur
-  Boomspiegel
-  Luchtfoto



Regionale ligging schaal 1:100.000




Maten in meters, tenzij anders vermeld
 Diameters in millimeters, tenzij anders vermeld
 Hoogtematen in meters t.o.v. N.A.P., tenzij anders vermeld
 Ligging bestaande kabels en leidingen ter indicatie ingetekend

Wijz.	Datum	Get.	Omschrijving

Project: Buitenruimte in Beeld	
Opdrachtgever: Gemeente Goisemeren	
Omschrijving: Detailkaart rest-/snippergroen Het Spiegel	



**Locatieontwikkeling en
 Infrastructuur**
 Prins Mauritsstraat 17, 4141 JC Leerdam
 Postbus 75, 4140 AB Leerdam
 T +31 88 - 99 04 800
 W www.rps.nl

Projectnummer: 1900601A00	Formaat: A1
Projectleider: André de Wit	Schaal: 1:6.500
Auteur: Lucien Aspelng	Status: Concept
Fase:	Datum: 29-10-2020
Logo opdrachtgever:	Blad: 2 van 20
	Nummer: 1900601A00-002
	Wijz: