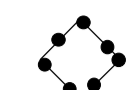






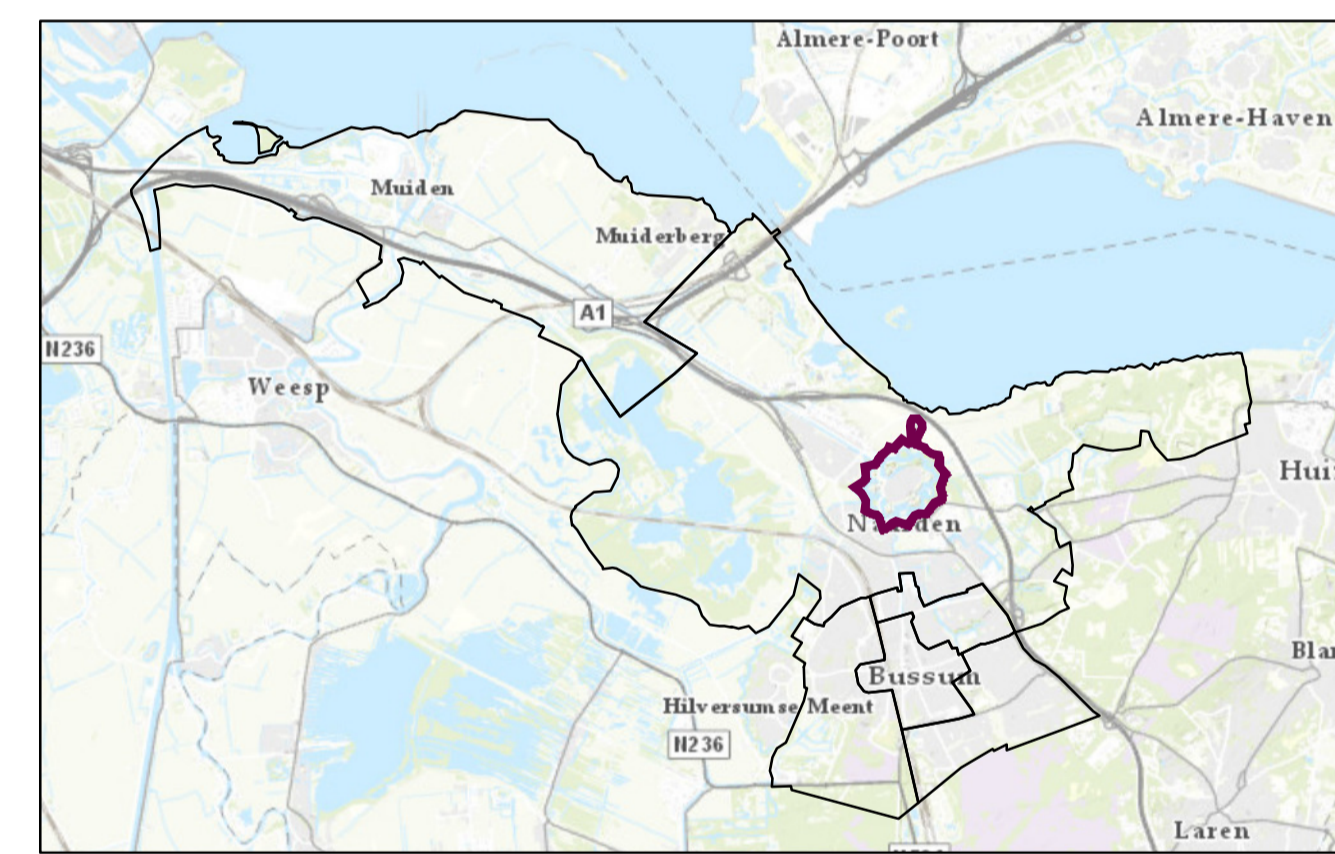




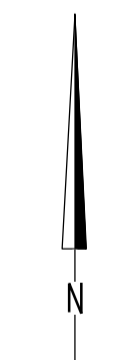
**Legenda**

-  Gemeentegrens
-  Deelgebied
-  Restgroen
-  Buurtgroen
-  Binnen gemeentelijke groenstructuur
-  Boomspiegel
-  Luchtfoto

Naarden  
Vesting



Regionale ligging schaal 1:100.000



Maten in meters, tenzij anders vermeld  
 Diameters in millimeters, tenzij anders vermeld  
 Hoogtematen in meters t.o.v. N.A.P., tenzij anders vermeld  
 Ligging bestaande kabels en leidingen ter indicatie ingetekend

Wijz.	Datum	Get.	Omschrijving

Project: <b>Buitenruimte in Beeld</b>	
Opdrachtgever: <b>Gemeente Gooisemeren</b>	
Omschrijving: <b>Detailkaart rest-/snippergroen Naarden Vesting</b>	



**Locatieontwikkeling en Infrastructuur**  
 Prins Mauritsstraat 17, 4141 JC Leerdam  
 Postbus 75, 4140 AB Leerdam  
 T +31 88 - 99 04 800  
 W www.rps.nl

Projectnummer:	1900601A00
Projectleider:	André de Wit
Auteur:	Lucien Aspeling
Fase:	
Logo opdrachtgever:	

Formaat:	A1
Schaal:	1:3.250
Status:	Concept
Datum:	29-10-2020
Blad:	5 van 20
Nummer:	1900601A00-005
Wijz.	