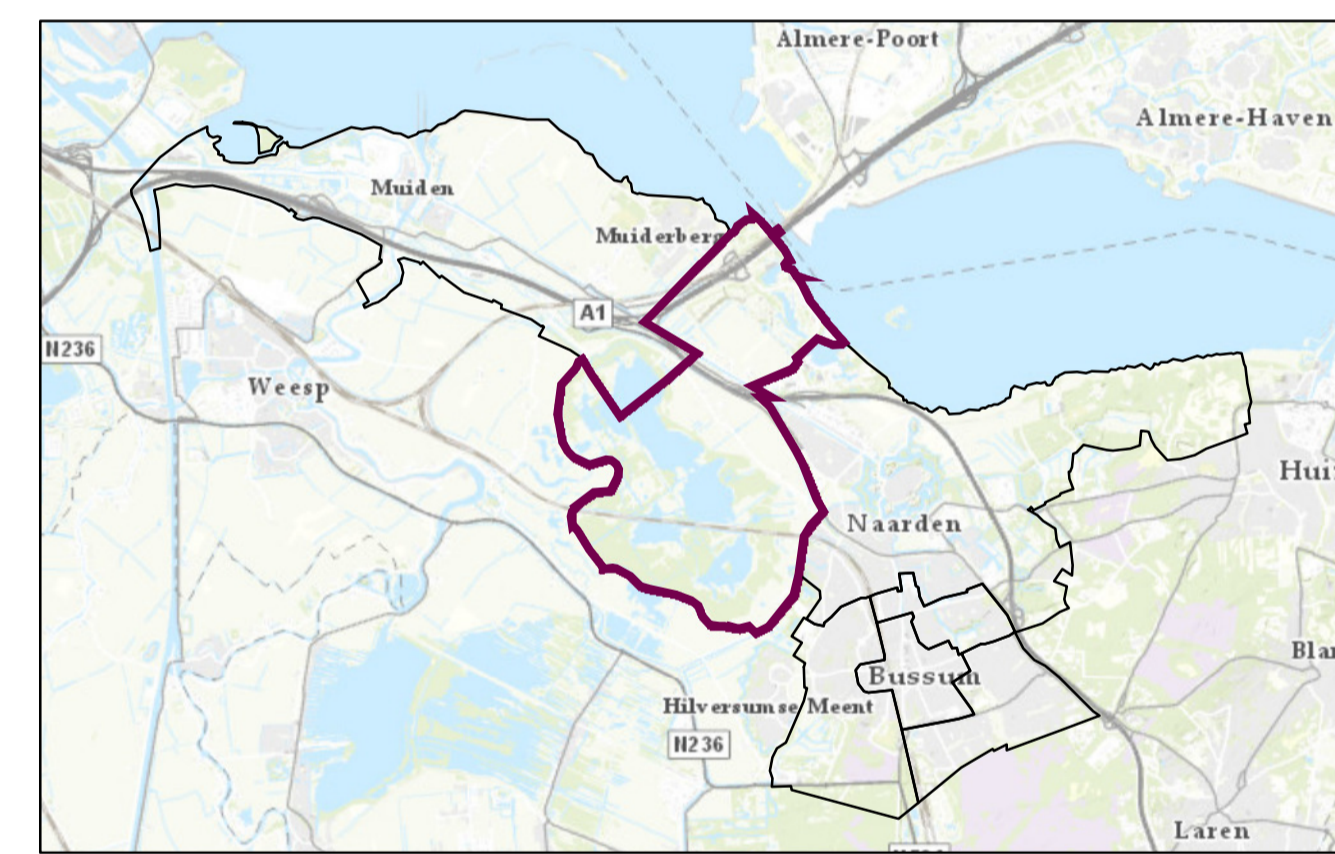


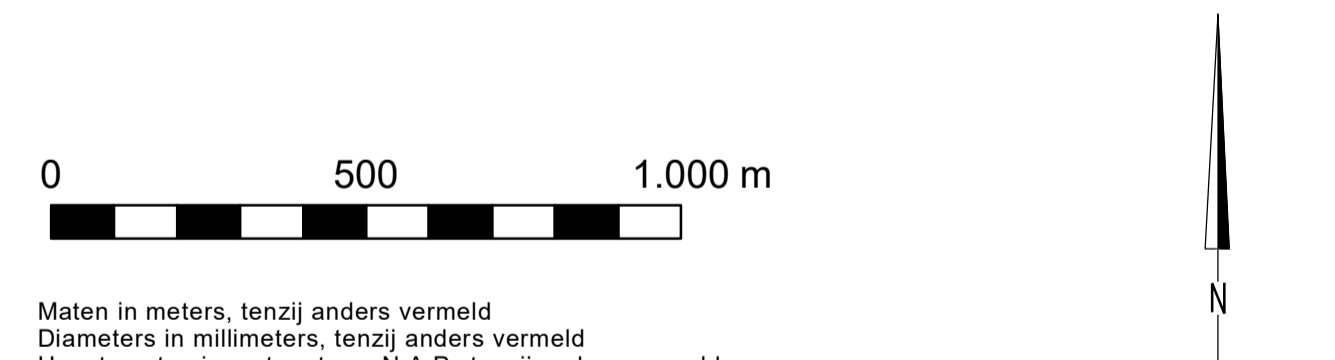


Legenda

-  Gemeentegrens
-  Deelgebied
-  Restgroen
-  Buurtgroen
-  Binnen gemeentelijke groenstructuur
-  Boomspiegel
-  Luchtfoto



Regionale ligging schaal 1:100.000



Maten in meters, tenzij anders vermeld
 Diameters in millimeters, tenzij anders vermeld
 Hoogtematen in meters t.o.v. N.A.P., tenzij anders vermeld
 Ligging bestaande kabels en leidingen ter indicatie ingetekend

Wijz.	Datum	Get.	Omschrijving


Project:
Buitenruimte in Beeld

Opdrachtgever:
Gemeente Gooisemeren

Omschrijving:
**Detailkaart rest-/snippergroen
Buitengebied Naarden-West**



**Locatieontwikkeling en
Infrastructuur**
 Prins Mauritsstraat 17, 4141 JC Leerdam
 Postbus 75, 4140 AB Leerdam
 T +31 88 - 99 04 800
 W www.rps.nl

Projectnummer:	1900601A00	Formaat:	A1
Projectleider:	André de Wit	Schaal:	1:12.000
Auteur:	Lucien Aspelng	Status:	Concept
Fase:		Datum:	29-10-2020
Logo opdrachtgever:		Blad:	13 van 20
		Numer:	1900601A00-013
		Wijz:	