
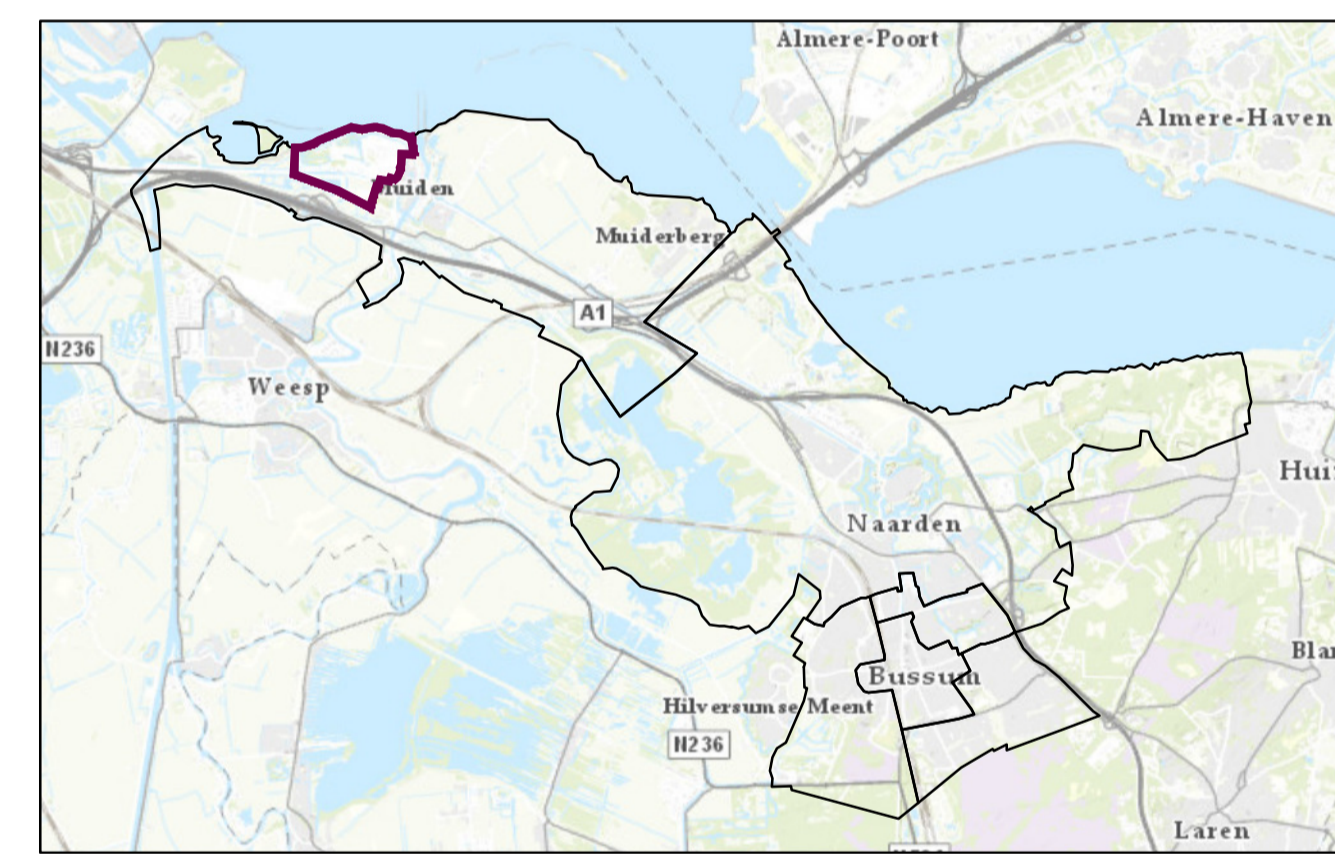




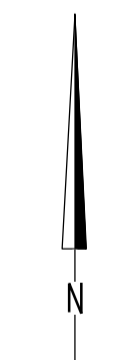
Krijgsman -
Ontwikkeling

Legenda

-  Gemeentegrens
-  Deelgebied
-  Restgroen
-  Buurtgroen
-  Binnen gemeentelijke groenstructuur
-  Boomspiegel
-  Luchtfoto



Regionale ligging schaal 1:100.000



Maten in meters, tenzij anders vermeld
 Diameters in millimeters, tenzij anders vermeld
 Hoogtematen in meters t.o.v. N.A.P., tenzij anders vermeld
 Ligging bestaande kabels en leidingen ter indicatie ingetekend

Wijz.	Datum	Get.	Omschrijving

Project: Buitenruimte in Beeld	
Opdrachtgever: Gemeente Goisemeren	
Omschrijving: Detailkaart rest-/snippergroen Krijgsman - Ontwikkeling	

 Locatieontwikkeling en Infrastructuur Prins Mauritsstraat 17, 4141 JC Leerdam Postbus 75, 4140 AB Leerdam T +31 88 - 99 04 800 W www.rps.nl	Projectnummer: 1900601A00	Formaat: A1
	Projectleider: André de Wit	Schaal: 1:3.000
	Auteur: Lucien Aspelng	Status: Concept
	Fase:	Datum: 29-10-2020
	Logo opdrachtgever: 	Blad: 18 van 20
Projectnummer: 1900601A00-018		Wijz.: