





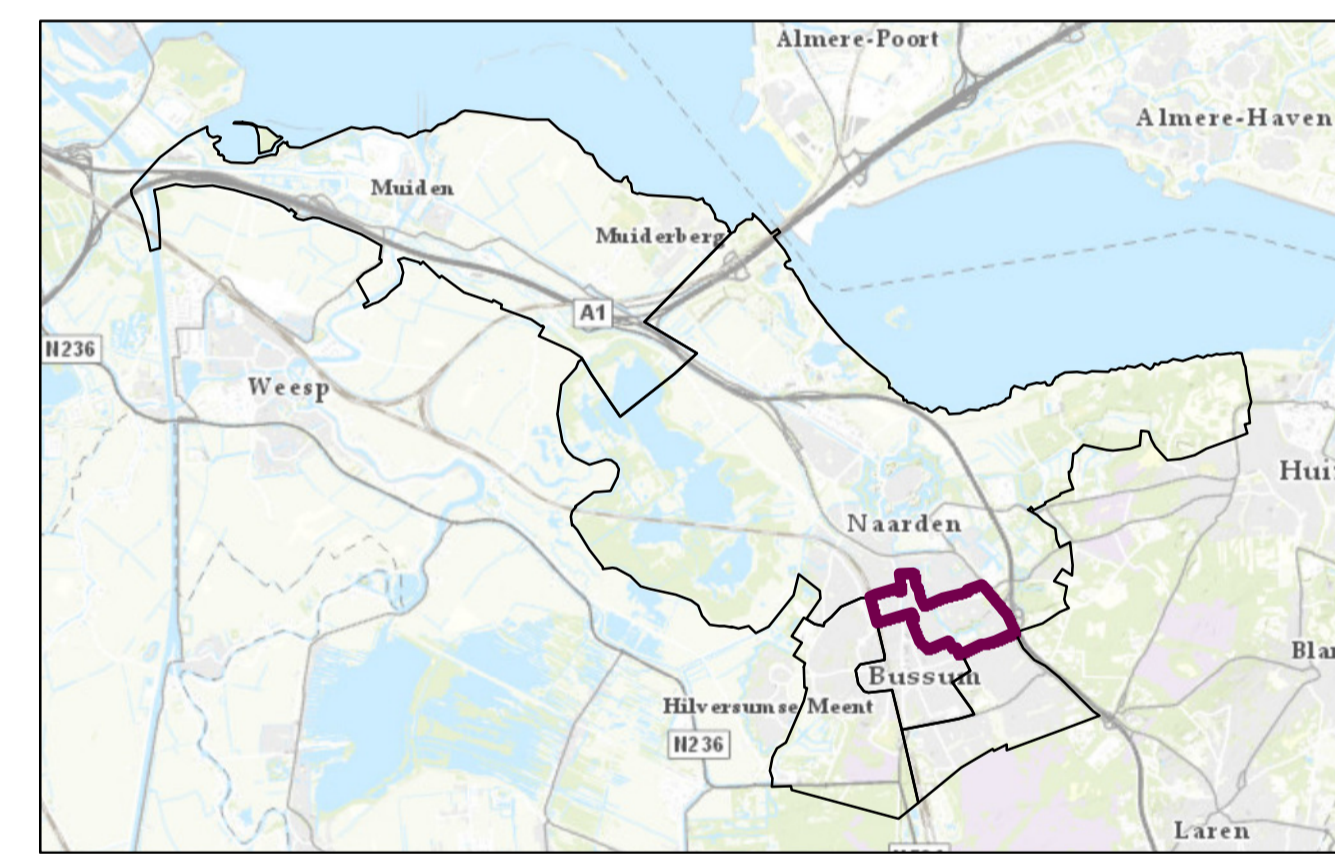


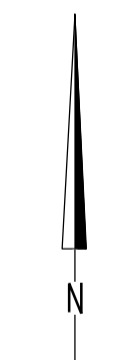


Legenda

-  Sterlocaties
-  Deelgebied
-  Gemeentegrens
- Soort**
-  Hoofdstructuur
-  Buurtstructuur
-  Hoofdstructuur buitengebied



Regionale ligging schaal 1:100.000



Maten in meters, tenzij anders vermeld
 Diameters in millimeters, tenzij anders vermeld
 Hoogtematen in meters t.o.v. N.A.P., tenzij anders vermeld
 Ligging bestaande kabels en leidingen ter indicatie ingetekend

Wijz.	Datum	Get.	Omschrijving

Project: Buitenruimte in Beeld	
Opdrachtgever: Gemeente Goose Meren	
Omschrijving: Detailkaart groenstructuren Brediuskwartier	

 Locatieontwikkeling en Infrastructuur <small>Prins Mauritsstraat 17, 4141 JC Leerdam Postbus 75, 4140 AB Leerdam T +31 88 - 99 04 800 W www.rps.nl</small>	Projectnummer: 1900601A00 Projectleider: André de Wit Auteur: Lucien Aspeling Fase:	Formaat: A1 Schaal: 1:3.750 Status: Concept Datum: 19-11-2020 Blad: 3 van 20 Nummer: 1900601A00-003	
	Logo opdrachtgever: 	Nummer: 1900601A00-003	Wijz: