





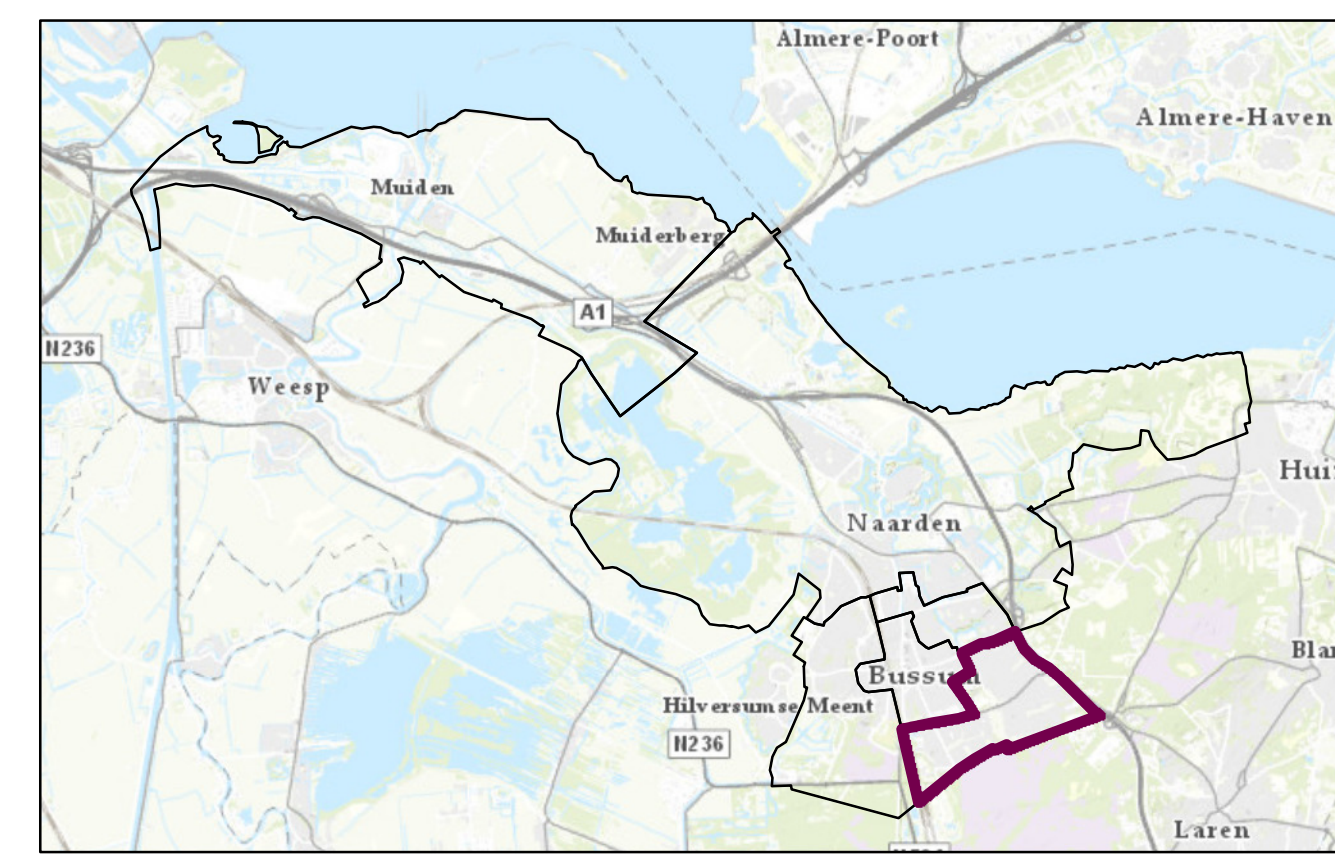
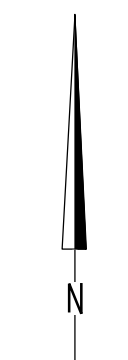


**Legenda**

-  Sterlocaties
-  Deelgebied
-  Gemeentegrens
- Soort**
-  Hoofdstructuur
-  Buurtstructuur
-  Hoofdstructuur buitengebied



Regionale ligging schaal 1:100.000



Maten in meters, tenzij anders vermeld  
 Diameters in millimeters, tenzij anders vermeld  
 Hoogtematen in meters t.o.v. N.A.P., tenzij anders vermeld  
 Ligging bestaande kabels en leidingen ter indicatie ingetekend

Wijz.	Datum	Get.	Omschrijving

Project: <b>Buitenruimte in Beeld</b>	
Opdrachtgever: <b>Gemeente Gooise Meren</b>	
Omschrijving: <b>Detailkaart groenstructuren Eng</b>	



**Locatieontwikkeling en Infrastructuur**  
 Prijs Mauritsstraat 17, 4141 JC Leerdam  
 Postbus 75, 4140 AB Leerdam  
 T +31 88 - 99 04 800  
 W www.rps.nl

Projectnummer: 1900601A00	Formaat: A1
Projectleider: André de Wit	Schaal: 1:5.000
Auteur: Lucien Aspeling	Status: Concept
Fase:	Datum: 19-11-2020
Logo opdrachtgever:	Blad: 4 van 20
	Nummer: 1900601A00-004

Formaat: A1	Wijz.
Schaal: 1:5.000	
Status: Concept	
Datum: 19-11-2020	
Blad: 4 van 20	
Nummer: 1900601A00-004	