





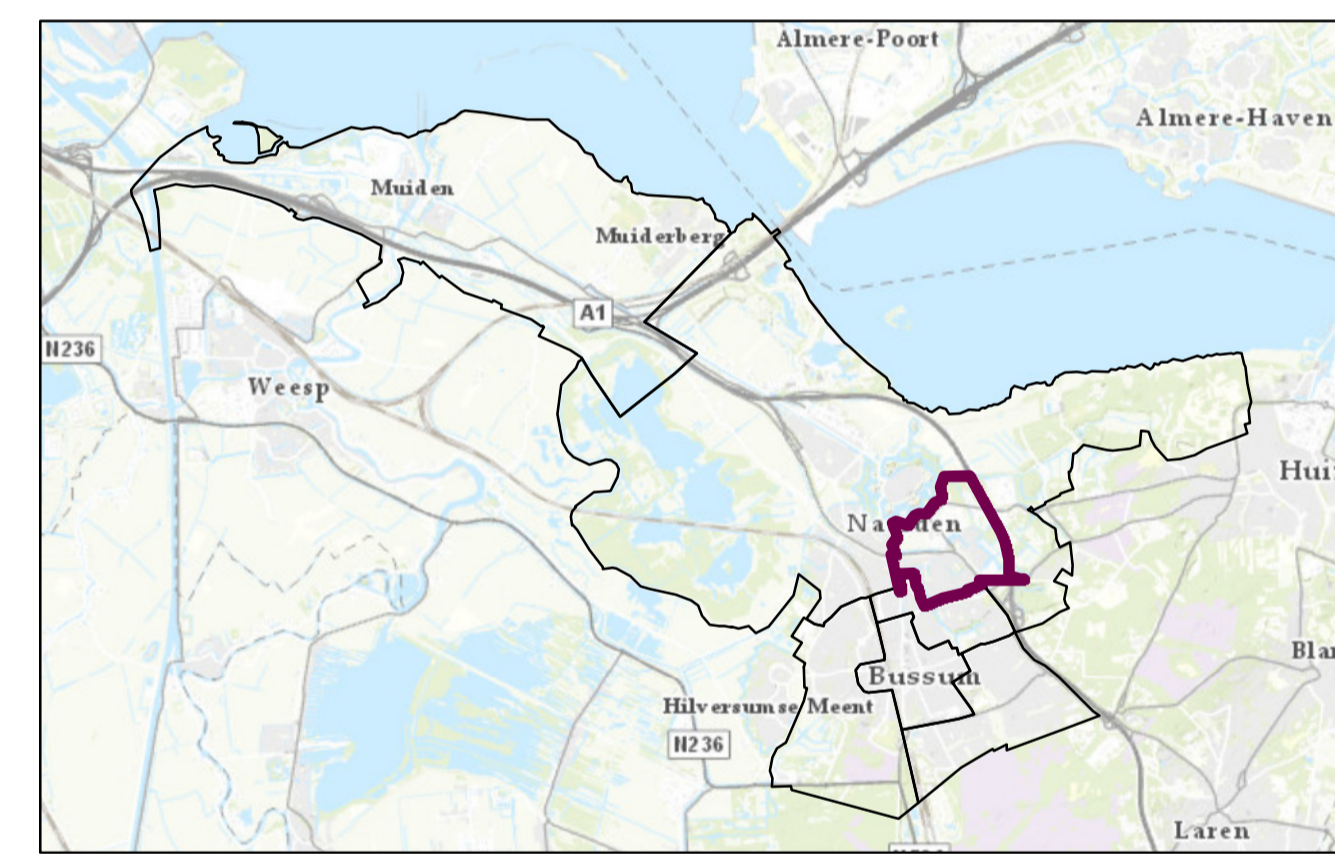




**Legenda**

-  Sterlocaties
-  Deelgebied
-  Gemeentegrens
- Soort**
-  Hoofdstructuur
-  Buurtstructuur
-  Hoofdstructuur buitengebied



Regionale ligging schaal 1:100.000

N

Maten in meters, tenzij anders vermeld  
 Diameters in millimeters, tenzij anders vermeld  
 Hoogtematen in meters t.o.v. N.A.P., tenzij anders vermeld  
 Ligging bestaande kabels en leidingen ter indicatie ingetekend

| Wijz. | Datum | Get. | Omschrijving |
|-------|-------|------|--------------|
|       |       |      |              |

|   |  |
|---|--|
| <b>Project:</b><br>Buitenruimte in Beeld                                | Projectnummer: 1900601A00<br>Formaat: A1       |
| <b>Opdrachtgever:</b><br>Gemeente Goose Meren                           | Projectleider: André de Wit<br>Schaal: 1:3.750 |
| <b>Omschrijving:</b><br>Detailkaart groenstructuren<br>Naarden Zuidoost | Auteur: Lucien Aspeling<br>Status: Concept     |
| Fase:   | Datum: 19-11-2020                              |
| Logo opdrachtgever:   | Blad: 10 van 20                                |
| Nummer: 1900601A00-010  | Wjz:   |



**Locatieontwikkeling en Infrastructuur**  
 Prins Mauritsstraat 17, 4141 JC Leerdam  
 Postbus 75, 4140 AB Leerdam  
 T +31 88 - 99 04 800  
 W www.rps.nl

|   |                        |
|---|------------------------|
| Projectnummer: 1900601A00   | Formaat: A1            |
| Projectleider: André de Wit   | Schaal: 1:3.750        |
| Auteur: Lucien Aspeling   | Status: Concept        |
| Fase:   | Datum: 19-11-2020      |
| Logo opdrachtgever:   | Blad: 10 van 20        |
|  | Nummer: 1900601A00-010 |

© ondergrond: Esri Nederland, DeLorme/Mapbox, Esri, DeLorme, Community Map Contributors