





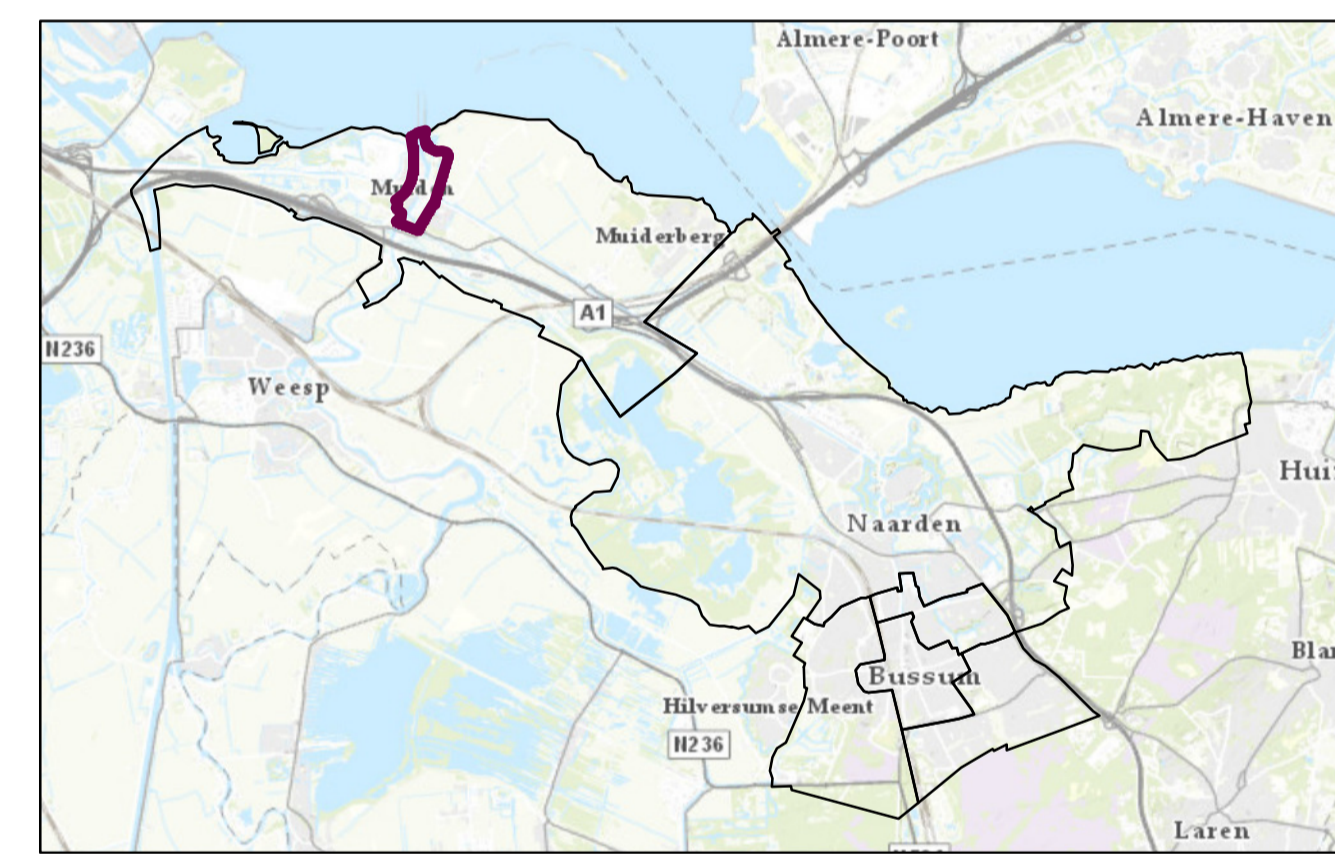


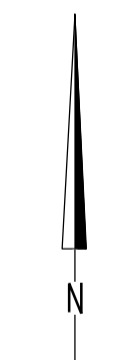


Legenda

-  Sterlocaties
-  Deelgebied
-  Gemeentegrens
- Soort**
-  Hoofdstructuur
-  Buurtstructuur
-  Hoofdstructuur buitengebied



Regionale ligging schaal 1:100.000



Maten in meters, tenzij anders vermeld
 Diameters in millimeters, tenzij anders vermeld
 Hoogtematen in meters t.o.v. N.A.P., tenzij anders vermeld
 Ligging bestaande kabels en leidingen ter indicatie ingetekend

Wijz.	Datum	Get.	Omschrijving

Project: Buitenruimte in Beeld	
Opdrachtgever: Gemeente Goose Meren	
Omschrijving: Detailkaart groenstructuren Muiden Vesting	



Locatieontwikkeling en Infrastructuur
 Prins Mauritsstraat 17, 4141 JC Leerdam
 Postbus 75, 4140 AB Leerdam
 T +31 88 - 99 04 800
 W www.rps.nl

Projectnummer:	1900601A00
Projectleider:	André de Wit
Auteur:	Lucien Aspeling
Fase:	
Logo opdrachtgever:	

Formaat:	A1
Schaal:	1:3.000
Status:	Concept
Datum:	19-11-2020
Blad:	16 van 20
Nummer:	1900601A00-016
Wijz:	