





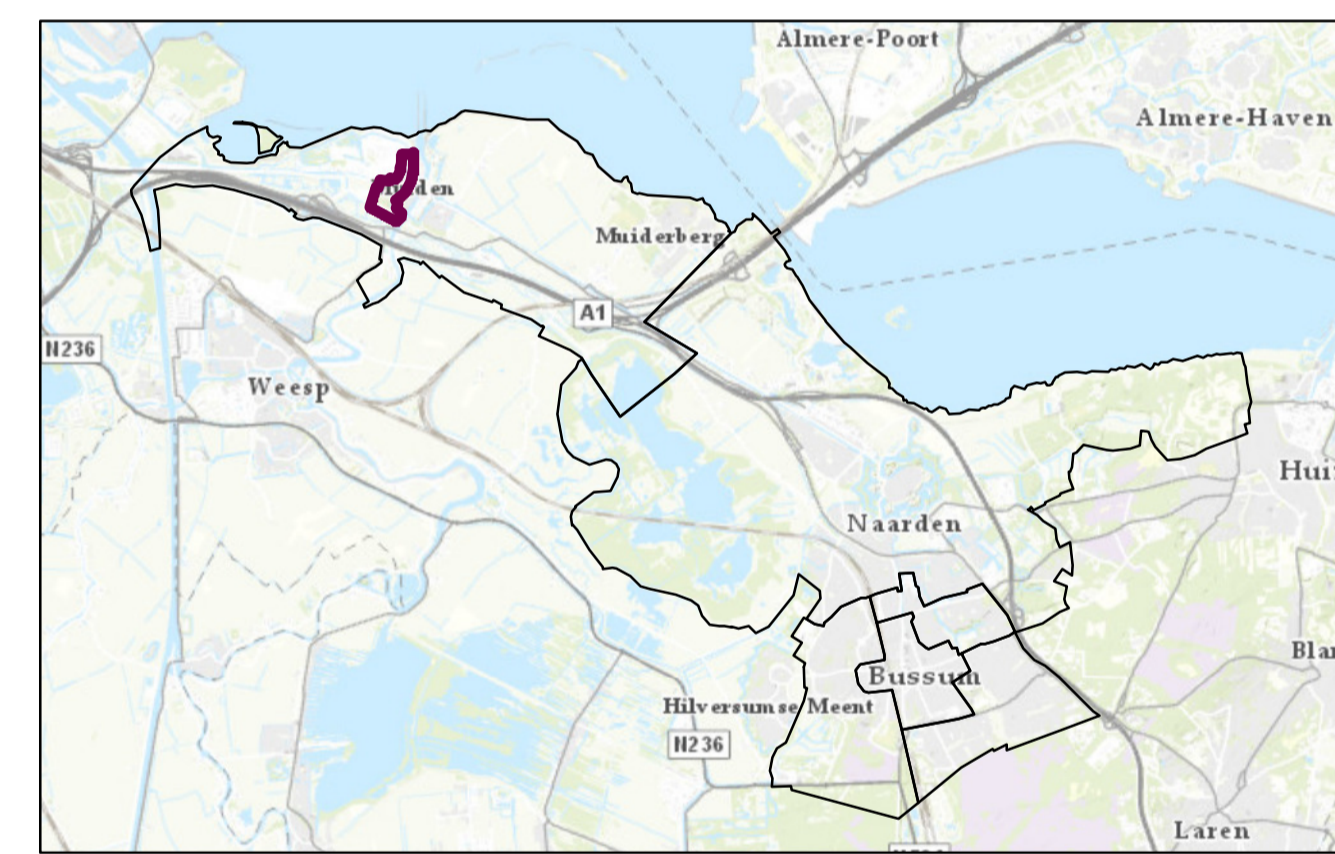




**Legenda**

-  Sterlocaties
-  Deelgebied
-  Gemeentegrens
- Soort**
-  Hoofdstructuur
-  Buurtstructuur
-  Hoofdstructuur buitengebied



Regionale ligging schaal 1:100.000

Maten in meters, tenzij anders vermeld  
 Diameters in millimeters, tenzij anders vermeld  
 Hoogtematen in meters t.o.v. N.A.P., tenzij anders vermeld  
 Ligging bestaande kabels en leidingen ter indicatie ingetekend

Wijz.	Datum	Get.	Omschrijving

<b>Project:</b> Buitenruimte in Beeld	
<b>Opdrachtgever:</b> Gemeente Gooise Meren	
<b>Omschrijving:</b> Detailkaart groenstructuren Muiden West	

 <b>Locatieontwikkeling en Infrastructuur</b> <small>Prins Mauritsstraat 17, 4141 JC Leerdam          Postbus 75, 4140 AB Leerdam          T +31 88 - 99 04 800          W www.rps.nl</small>	<b>Projectnummer:</b> 1900601A00	<b>Formaat:</b> A1
	<b>Projectleider:</b> André de Wit	<b>Schaal:</b> 1:2.000
	<b>Auteur:</b> Lucien Aspelng	<b>Status:</b> Concept
	<b>Fase:</b>	<b>Datum:</b> 19-11-2020
	<b>Logo opdrachtgever:</b> 	<b>Blad:</b> 17 van 20
<b>Nummer:</b> 1900601A00-017		<b>Wijz.:</b>