





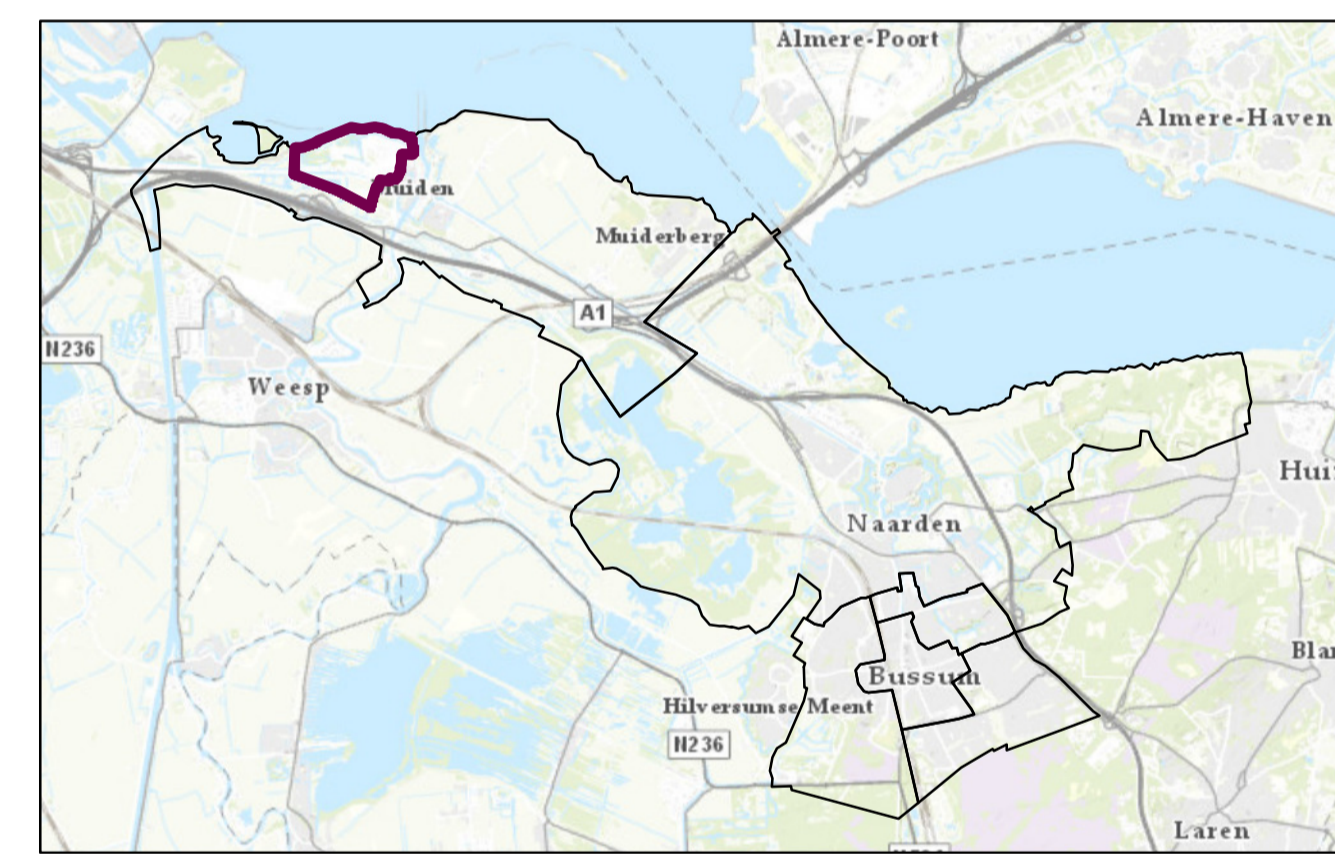


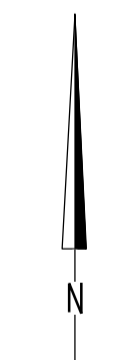
Krijgsman -  
Ontwikkeling

**Legenda**

-  Sterlocaties
-  Deelgebied
-  Gemeentegrens
- Soort**
-  Hoofdstructuur
-  Buurtstructuur
-  Hoofdstructuur buitengebied



Regionale ligging schaal 1:100.000



Maten in meters, tenzij anders vermeld  
 Diameters in millimeters, tenzij anders vermeld  
 Hoogtematen in meters t.o.v. N.A.P., tenzij anders vermeld  
 Ligging bestaande kabels en leidingen ter indicatie ingetekend

Wijz.	Datum	Get.	Omschrijving

**Project:** Buitenruimte in Beeld

**Opdrachtgever:** Gemeente Goose Meren

**Omschrijving:** Detailkaart groenstructuren Krijgsman - Ontwikkeling



**Locatieontwikkeling en Infrastructuur**  
 Prins Mauritsstraat 17, 4141 JC Leerdam  
 Postbus 75, 4140 AB Leerdam  
 T +31 88 - 99 04 800  
 W www.rps.nl

Projectnummer:	1900601A00
Projectleider:	André de Wit
Auteur:	Lucien Aspelng
Fase:	
Logo opdrachtgever:	

Formaat:	A1
Schaal:	1:3.000
Status:	Concept
Datum:	19-11-2020
Blad:	18 van 20
Nummer:	1900601A00-018
Wijz.	