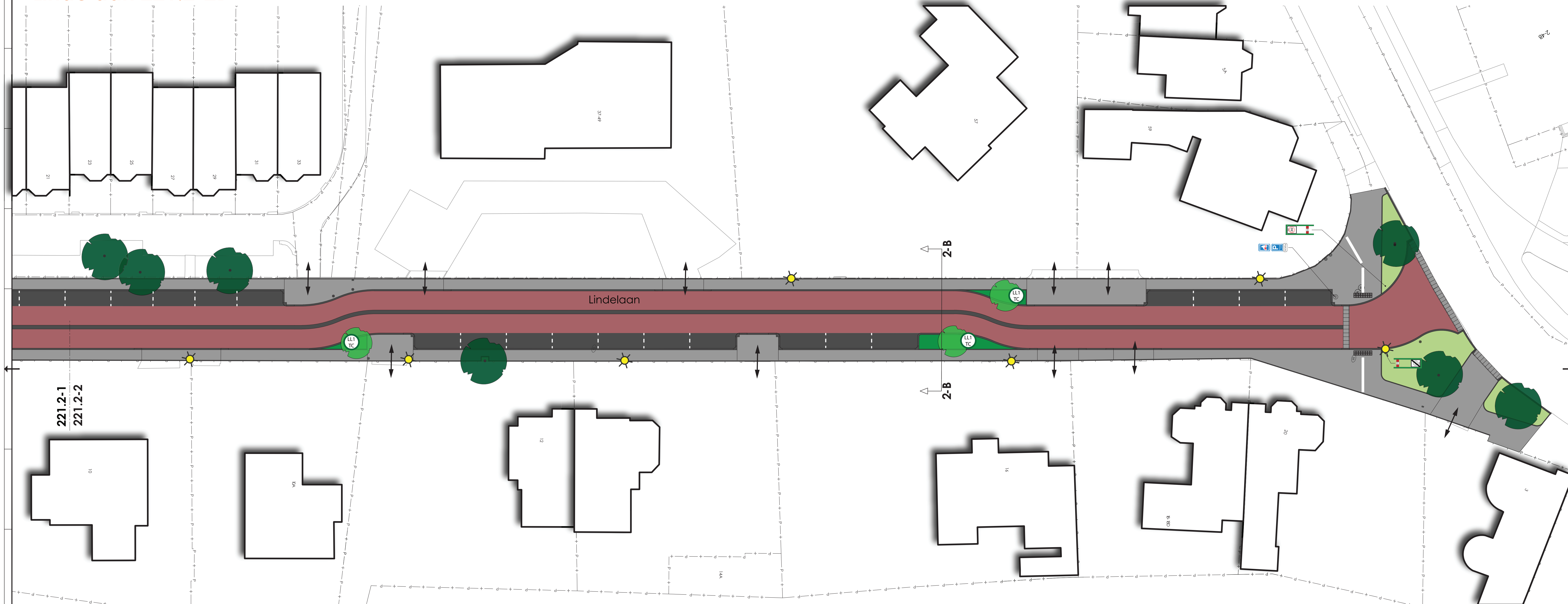

















Lindelaan 221.2-2B



Legenda

- | | | | |
|---|--|--|---|
|  | Bestaande bebouwing |  | Bestaande boom |
|  | Bestaand groen |  | Nieuwe boom, codering zie A3 beplanting |
|  | Renovatie groen, codering zie A3 beplanting |  | Nieuwe lantaarn |
|  | Nieuw groen, codering zie A3 beplanting |  | Inrit |
|  | Rijbaan (straatbakstenen) |  | Kadastrale grens |
|  | Drempel |  | Parkeren op rijbaan |
|  | Trottoir (betontegels) |  | Afzetpaal |
|  | Parkeervakken (straatbakstenen in elleboogverband) | | |

Doorsnede

