



Welkom!

Volgende stap herstel oostelijke vestingwallen en Vestingplein

Maandag 12 december 2022

Programma startbijeenkomst

- Welkom
- **Overzicht en relatie 'Verder met de Vesting Muiden'**
Ernest Pelders, programmamanager
- **Toelichting project en proces**
Irene de Jong, projectleider
- **Wat hebben we al gedaan?**
Mathé van Kranenburg, MTD landschapsarchitecten
- **Langs de panelen/thematafels: meegeven eerste reacties**
Allen
- Einde



Overzicht en relatie 'Verder met de Vesting Muiden

Aanleiding

- Grootschalige woningbouw
- Verlegging van de A1
- UNESCO werelderfgoed
- Toeristische groei
- Natuurverbinding



Bestuurlijk samenwerking voor GU-gelden

Gemeente Gooise Meren, de Regio Gooi en Vechtstreek, RWS en Provincie NH

Doel: Het behouden en versterken van de identiteit en leefomgeving van Muiden:

- Het herstel van de vestingwallen
- Het herstel van de open schootsvelden
- Het verbeteren van het aanzicht van de vesting
- Het realiseren van natuurgebieden en verbindingen.

Verder met de vesting Muiden

Programma Verder met de Vesting Muiden

Projecten

1. Herstellen en herbestemmen vestinggebouwen
2. Herstellen oostelijke vestingwallen
3. Herinrichten van het Vestingplein
4. Toeristisch informatiepunt Muizenfort
5. Verleggen van de Mariahoeveweg
6. Verleggen parkeerplaats P2
7. Herstel van de gracht Fort H
8. Groene inrichting Vechtzone
9. Landschapsherstel Schootsvelden
10. Duurzaam eigendom en beheer zuidoostelijk Schootsveld
11. Optimale inrichting Waterlandtak
12. Herstel Muiderbos
13. Herinrichten parkeerplaats P1
14. Verbetering aanzicht westzijde Vesting Muiden

 Regio
Gooi en Vechtstreek

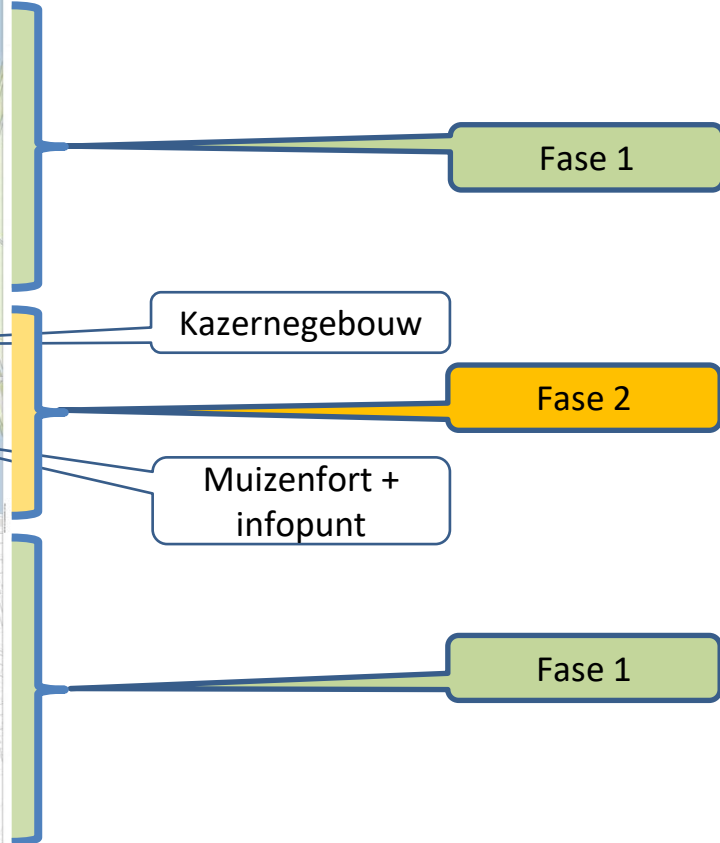
 gemeente
gooisemeren

 Provincie
Noord-Holland

 Rijkswaterstaat
Ministerie van Infrastructuur en Milieu

0 50 100 200 m

2 fasen



Fase 1





Actualiteiten bij de afronding fase 1



Fase 2

Eerst kaders vaststellen -> dan ontwerpen.



Kaders erfgoed

Kaders infrastructuur / parkeren

Kaders gebruik

Kaders financiën

Ambities tav uitstraling



Toelichting project en proces

Oostelijke Vestingwallen: afmaken waar we mee begonnen zijn!

Wat gaan we doen?

- Oostelijke Vestingwallen grotendeels hersteld (fase 1)
- Start afronding vestingwallen en opknappen vestingplein (fase 2)
- We beginnen met het opstellen van de kaders voor het ontwerpproces
- Planning volgens subsidie eisen:
 - afronding planproces 2023
 - realisatie van het project in 2024-2025



Oostelijke vestingwallen

Herstellen van de oostelijke vestingwallen

- Aansluiting op fase 1
- Verbinding van P2-Muiderslot
- Herinrichting 'Kazernepark'

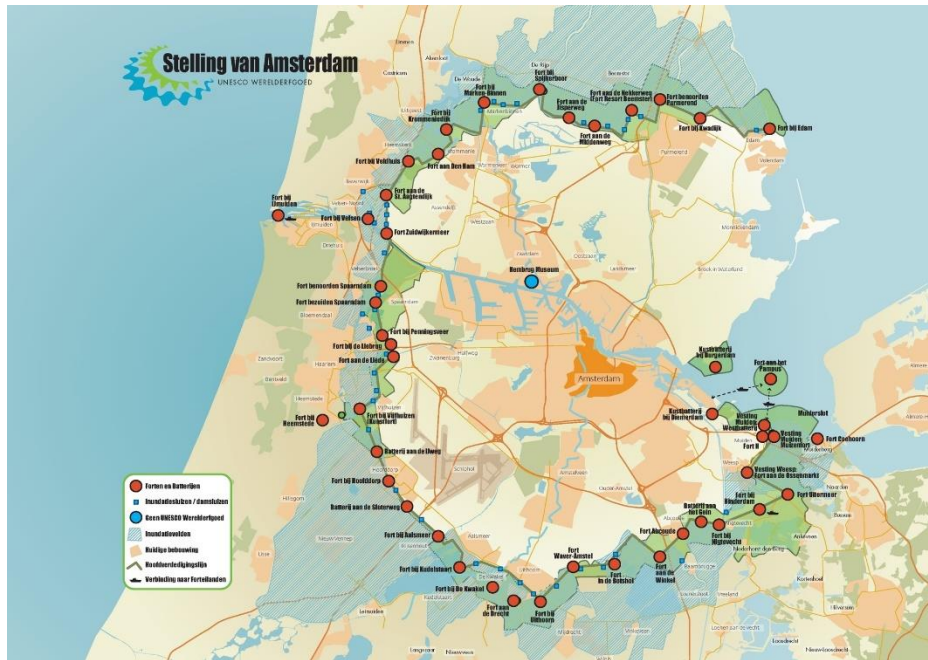
Herinrichten Vestingplein

- Opknappen vestingplein, incl. behoud van ondernemers, aandacht voor verkeer en parkeren en mogelijkheid voor evenementen en activiteiten
- Herstel vestinggracht en aanleggen 5 aanlegplaatsen voor boten



Kaders Waar gaat het over/niet over?

- Visie Oostelijke Vestingwallen/ Kaders Groene Uitweg/Economische visie 2040/Visie aan de Gooise Kust:
 - Verbeteren toegankelijkheid en recreatieve kwaliteit van vestingwallen en vestingplein
 - Stelling van Amsterdam en Nieuwe Hollandse Waterlinie – eisen erfgoed
 - Aantrekkelijke woon- en verblijfsomgeving, incl. ondernemen
 - Benutten water, cultuur en historisch erfgoed
 - Beheer & onderhoud
 - Draagvlak
 - Financiën





Herstel oostelijke vestingwallen: fase 2

Waarom doen we dit?

Het project draagt bij aan:

- Verbinding met de vestingwallen die al hersteld zijn
- Compleet herstel van de vestingwallenstructuur
- Verbeteren van de beleving van Unesco Werelderfgoed van Muiden
- Aansluiten van de wandel-/belevingsroute P2 naar Muiderslot
- Vestingplein als representatieve entree van Muiden met ruimte voor ondernemers, evenementen en activiteiten

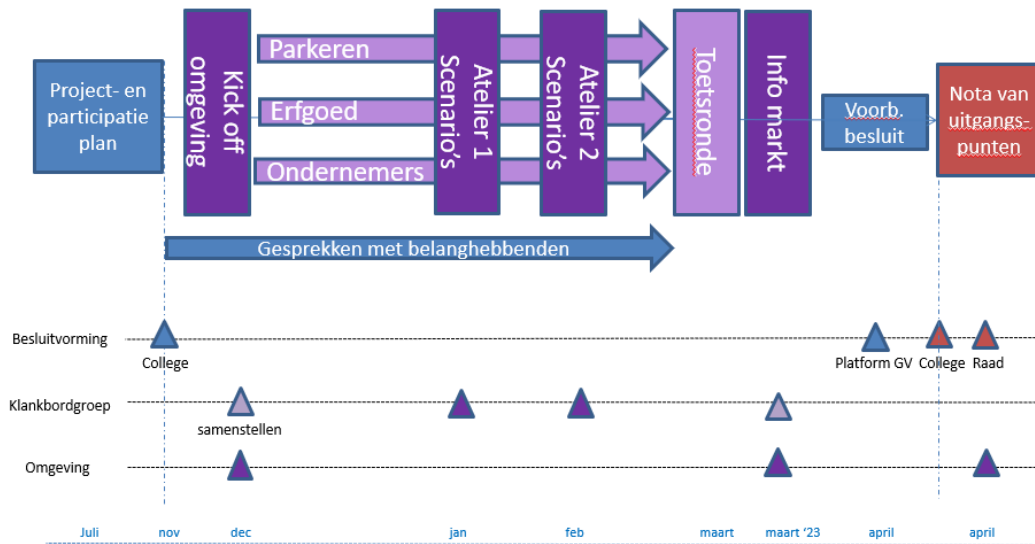
Planning

Hoe gaan we dit doen?

- Participatietraject Nota van Uitgangspunten: **heden - april 2023**
- Participatietraject planproces (voorlopig en definitief ontwerp): **april – oktober 2023**
- Besluit ontwerp college en raad: **november 2023**
- Start voorbereidingsfase (contract en aanbesteding): **eind 2023 – start 2024**
- Uitvoering: **start 2024**

Planproces

Participatietraject om tot een Nota van Uitgangspunten te komen:



Klankbordgroep

Informeren en meedenken

Twee sessies:

- Donderdag 12 januari 17:00-19:00
- Donderdag 9 februari 17:00-19:00

Een paar plekken voor bewoners; aanmelden vestingmuiden@gooisemeren.nl

Nota van Uitgangspunten

Informeren en meedenken

- Kaders meegeven vóór het ontwerpproces start
- Raad maakt hier een beslissing in; kaders + fasering in tijd
- Visie als uitgangspunt en inzoomen in op drie onderwerpen:
 - Verkeer & parkeren, vestingwallen & erfgoed en ondernemers & evenementen
- Vandaag: concreet kansen, risico's en wensen ophalen
- Terugkoppeling via gooisemer.nl/oostelijkevestingwallen, nieuwsbrief en tweede bijeenkomst in maart 2023



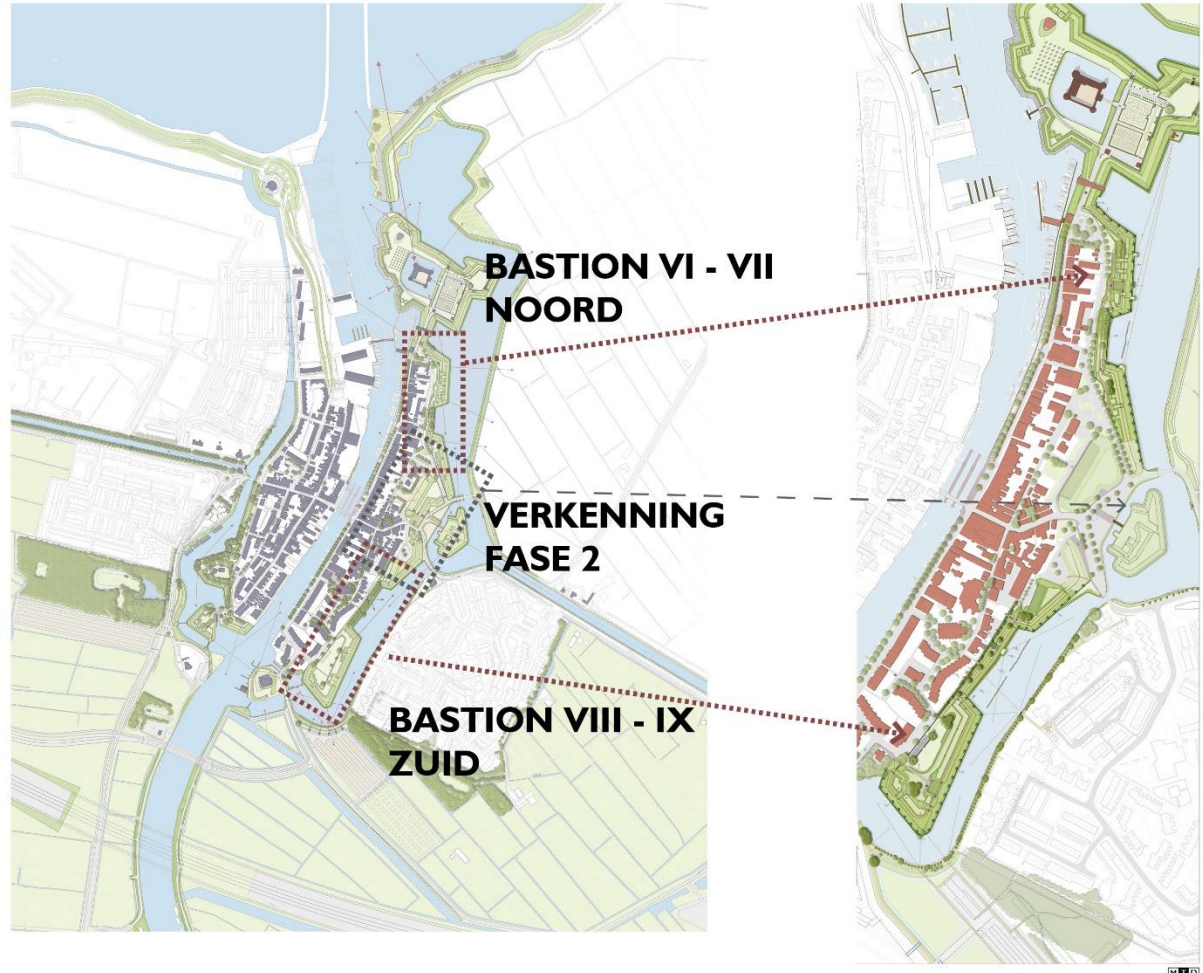
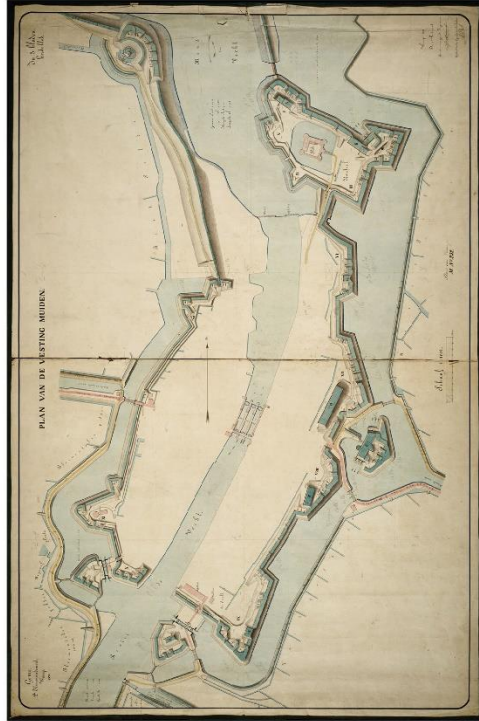
Wat hebben we al gedaan?

Wat hebben we al gedaan?

Mathé van Kranenburg
MTD Landschapsarchitecten



Herstelplan oostelijke vestingwallen fase 1







The image is an aerial photograph of a city area, likely in the Netherlands, showing a river, residential buildings, and green spaces. Three distinct areas are outlined with dashed lines to indicate different phases of a project. Phase I North Bastions (VI-VII) is at the top, Phase I South Bastions (VIII-IX) is at the bottom, and Phase II is in the center. Phase II includes a central green area, a parking lot, and several streets. The text is in white and black, and the dashed lines are white and black.

**FASE I NOORD
BASTIONS VI-VII**

- FASE II**
- VESTINGWALLEN VII-VIII
 - AANSLUITING GEBOUWEN C (MUIZENFORT) EN D (KAZERNE)
 - VESTINGPLEIN
 - NAARDERSTRAAT, ZUIDPOLDERWEG
RAVELIJNSPLEIN, TON KOOTSINGEL,
KAZERNESTRAAT

**FASE I ZUID
BASTIONS VIII-IX**

Huidige situatie



Historie van de plek



kaart 1863



kaart 1876

Opgehaalde reacties tijdens fase 1

INFOAVOND 27-03-2018

VESTING MUIDEN - OOSTZIJDE VESTINGPLEIN



sfeer / uitstraling:

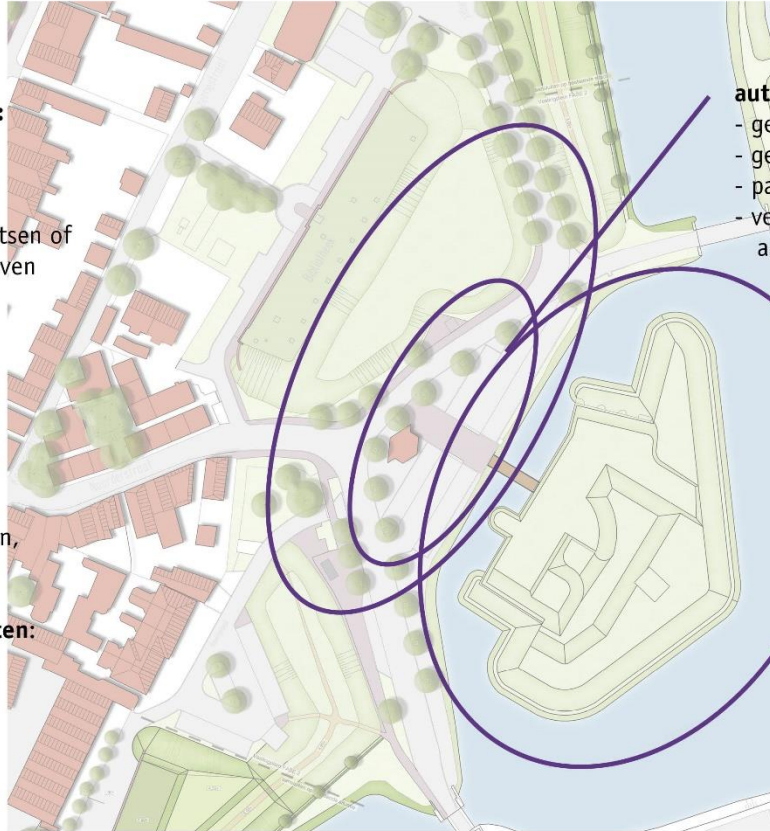
- platanen & grind
- meer bomen
- meer groen
- patatzaak verplaatsen of ander aanzien geven

inrichting:

- gezelligheid,
- ontmoeting,
- flexibel,
- biomarkt,
- theetuin/rozentuin,

suggesties elementen:

- boom in bakken,
- handpomp,
- weg met bollen,
- infoborden,
- vlaggenmasten,
- muziektent



auto's:

- geen parkeerplaats
- geen auto's & snackbar
- parkeren is nodig
- verleggen weg (meer ruimte aan zijde kazerne)

water

- voldoende water om muizenfort (waterplein + oevers)
- kanosteiger

Opgehaalde reacties tijdens fase 1

THEMASESSIE 'GEBRUIK VAN VESTINGPLEIN' 11-05-2018

Kansen voor de vesting

- Herstel Naarderpoort door wallen
- 4 kanonnen voor entree vesting.
- Kazernepark benutten + hekken weg
- Routing in een achtje.

Kansen in sfeer&beleving

- Passage van uitspanningen bij entree
- Verblijfsplek met sfeer (fontein, jeudeboule, bankjes..)
- Differentiëren in bestrating

Bedreigingen

- Veel wind
- Gladheid stenen
- Straat smaller (veiliger)
- Veiligheid op kazerne



Kansen voor plein

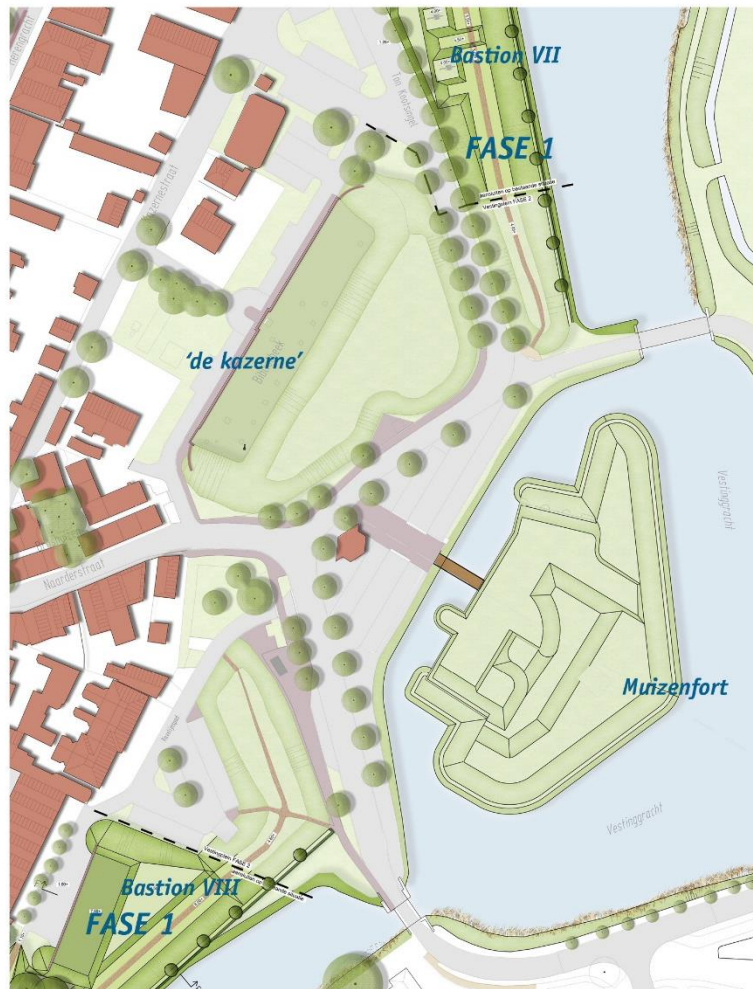
- Plein als combi: parkeren bew. + verblijfsplek
- Auto te gast
- Ruimte voor: kermis, markt e.a. activiteiten
- Parkeren zomer niet voor toeristen-> p2
- WC ruimte realiseren (of bij P2)
- Verplaatsen uitspanningen i.o.m. uitbaters

De parkeerproblematiek moet in samenhang:

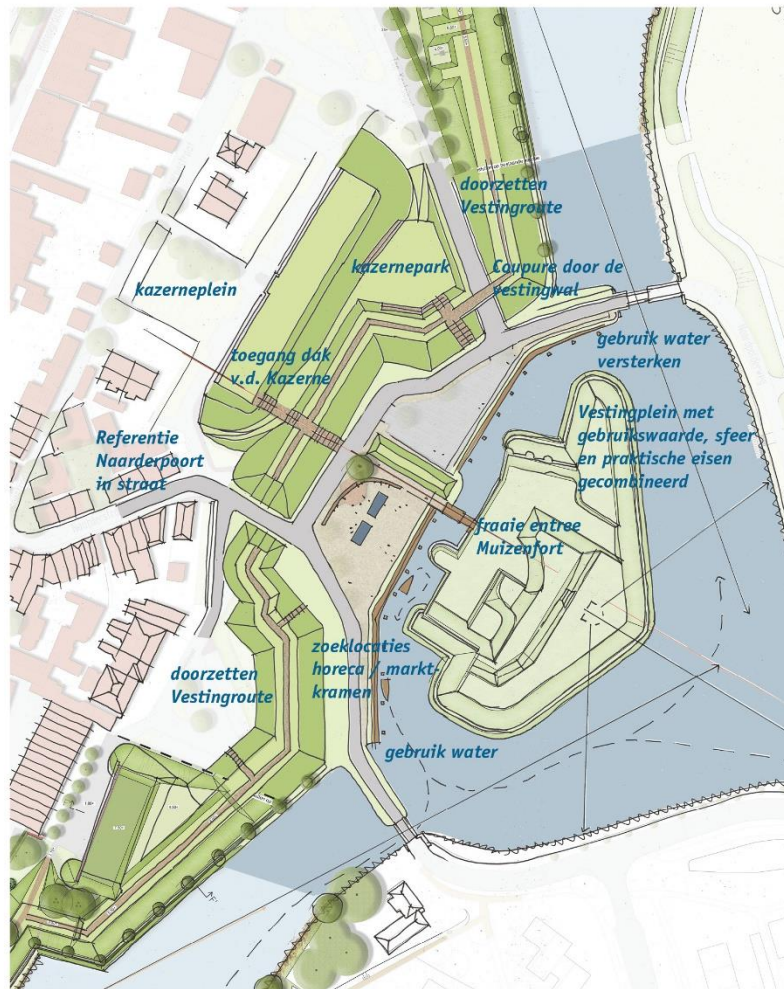
- Al dan niet toeristen toestaan op plein?
- Parkeerplaatsen opheffen?
- Routing beschouwen
- Relatie met P2

- Onderzoek scenario's t.a.v. huidig parkeren(=) en minder parkeren (en/of seizoenregime)

Huidige situatie



Ambities fase 2



Referentiebeelden ambities uit Herstelplan



groen kazernepark



groen Amfitheater op Kazerne



verwijzing naar water dmv element



inzet van de waterkant



relatie met trekvaart benutten



sfeer en inrichting (Utrechtse poort)



fraaiere en veiligere verharding



fraaiere inrichting en materialen



zit-/verblijfsgelegenheid

Verkenning opgave Vestingwallen fase 2 en Vestingplein Muiden

Opgave(n) basis – eisen vanuit project:

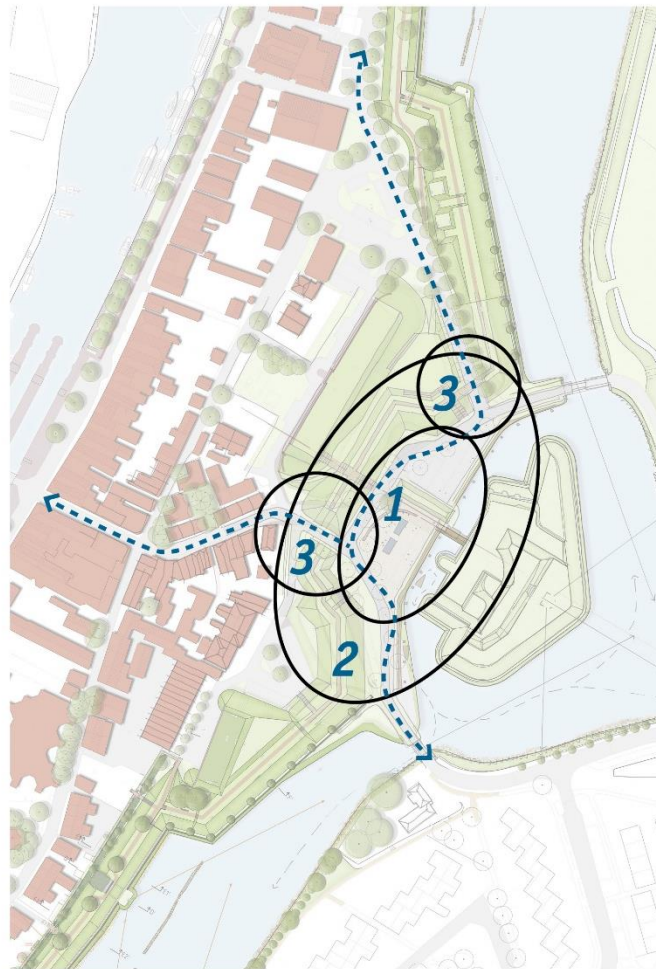
- Herstel van de doorlopende vestingwallen als onderdeel vesting Muiden
- Verbinding tussen P2 en Muiderslot realiseren
- Herstel vestinggracht rondom het Muizenfort
- Herinrichting van het Vestingplein tot representatieve entree



Verkenning opgave Vestingwallen fase 2 en Vestingplein Muiden

Scenario's per thema - programma:

- Parkeren Vestingplein en routing busse;
- Activering met ondernemers en evenementen / activiteiten
- Erfgoed, entree Naarderpoort en Ton Kootsingel i.r.t. historische situatie en mogelijkheden / beperkingen

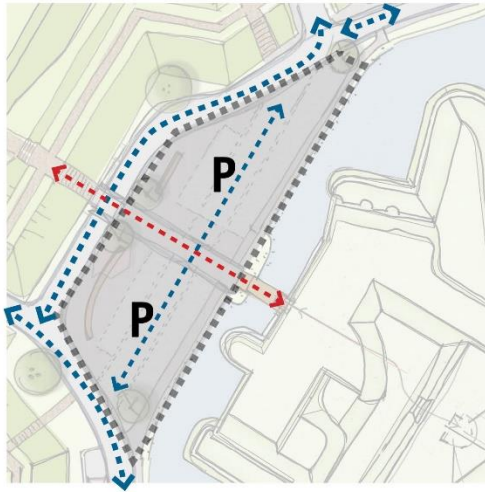


Scenario's in beeld

Verkeer en parkeren

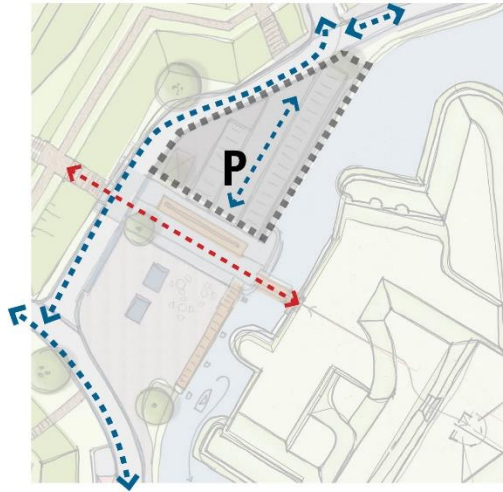
Reacties & Tips op panelen welkom

1: gelijk aantal parkeerplaatsen (40)



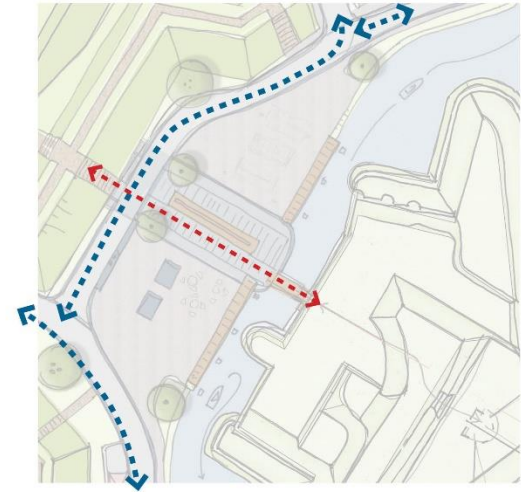
- geheel plein voor auto's ingericht;
- weinig ruimte voor gebruik en evenementen;
- route's auto als huidige situatie.
- verkennen keerlus bussen of touringcars?

2: halvering parkeerplaatsen (20)



- helft van het plein voor auto's en helft als openbaar gebied voor gebruik en evenementen;
- ruimte voor historische verbinding Kazerne en Muizenfort;
- route's auto en bus (touringcar) als huidige situatie;

3: geen parkeren(0-20) / seizoens-parkeren



- geheel plein als openbaar gebied voor gebruik en evenementen;
- ruimte voor historische verbinding Kazerne en Muizenfort;
- route's auto en bus (touringcar) als huidige situatie;

Scenario's in beeld

Ondernemen en evenementen

1: horeca huidige plekken, plein met meer gebruikswaarde en voorzieningen



2: horeca i.c.m. erfgoed, meer ruimte voor plein, historie en (kleine) evenementen



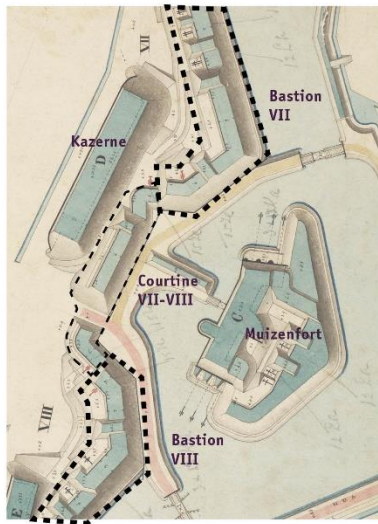
3: horeca los (seizoensinvulling), meer ruimte voor evenementen



Scenario's in beeld

Erfgoed

Historische situatie 1876
Stelling van Amsterdam



1: aanpassing Naarderstraat
en vestingwal > historische
entree



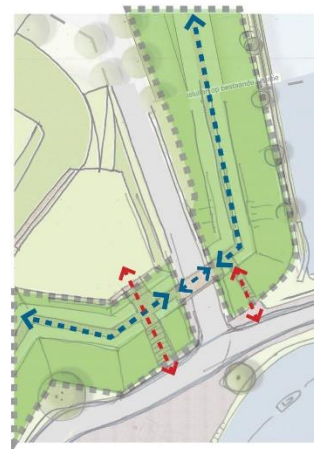
2: aanpassing Naarderstraat
+ referentie wal > zichtbare
ingreep, aanpassing weg



3: huidige Naarderstraat >
minimale verwijzing historie in
verharding, weg als bestaand



Ton Kootsingel:
coupure en verbinding over de ves-
tingwal





Langs de scenario's

Ophalen informatie en reacties


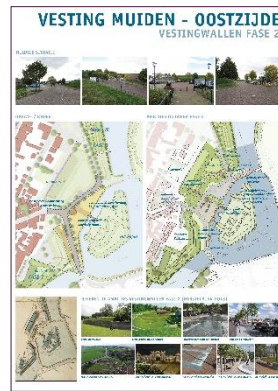
Reacties welkom op de panelen/thematafels

Panelen:

1. verkeer en parkeren
2. evenementen, ondernemers en opstal
3. Erfgoed
4. Algemene informatie en vragen

Ruimte voor reacties middels post-its per tafel

Wij horen graag input voor het Nota van
Uitgangspunten met voorkeuren/wensen als basis
voor het latere ontwerptraject



Einde van de avond, bedankt en tot ziens!

E-mail: vestingmuiden@gooisemeren.nl

Website: gooisemeren.nl/oostelijkevestingwallen

