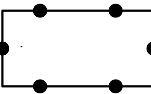


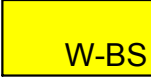

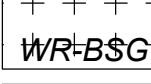



LEGENDA

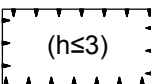
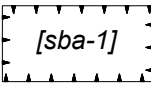


PLANGEBIED

 plangebied

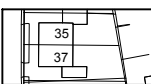
BESTEMMINGEN

-  **GD** Gemengd
-  **T** Tuin
-  **W-BS** Wonen - Beschermd stadsgezicht
-  **WR-A** Waarde - Archeologie
-  **WR-BSG** Waarde - Beschermd stadsgezicht
-  **WS-WK** Waterstaat - Waterkering

AANDUIDINGEN

-  **(h≤3)** horeca tot en met categorie 3
-  **[sba-1]** specifieke bouwaanduiding - 1
-  bouwvlak
-  maximum goothoogte (m)

VERKLARING

 gbkn- en kadastrale gegevens

bestemmingsplan **Sluisstraat 1 en 1a Muiden**

schaal : 1 : 500
formaat : A3
projectnummer : 140468
bladnummer : 1
aantal bladen : 1
identificatiecode : NL.IMRO.1942.BP3001SLUISSTR2015-va01

datum : 20-04-2016
datum ondergrond : 14-11-2014
voorontwerp : -
ontwerp : 27-10-2015
vaststelling : -

gemeente **Gooise Meren**

