

BIJLAGEN

Bijlage 1 Bestemmingsplan

Het bestemmingsplan "Jan Tabak" omvat een gedeelte van het zogenaamde Brediuskwartier. De begrenzing wordt gevormd door de Jan Toebacklaan in het noorden, de Amersfoortsestraatweg in het oosten, de Huizerweg in het zuiden en (globaal) een deel van de gronden van het Mouwtje, de Isaac da Costalaan en de Rhijnvis Feithlaan in het westen. Het betreft hier een gaaf woongebied met daarin enkele bijzondere elementen, zoals een hotel, begraafplaatsen, scholen, een bejaardenverzorgingstehuis en waterpartijen, die uitlopers vormen van het Mouwtje. Winkels en bedrijven komen in dit gebied niet voor.

Met het voorliggende plan wordt beoogd een aan de huidige inzichten aangepaste juridische regeling te bieden voor het gebruik van gronden en gebouwen, waarbij op billijke wijze rekening wordt gehouden met bestaande belangen en met het bijzondere karakter van het gebied als geheel.

Het plangebied wordt thans nog bestreken door de "Komverordening-Oost" van 1932 en 1934. Voorts gelden nog de "rooilijnbepaling nr. 50 Vosmaerlaan-Verhulstlaan 1962" en de "rooilijnbepaling 57a herziening van Huizerweg-Amersfoortsestraatweg". Met dit plan wordt voorts een deel van het plan "t Mouwtje-Beatrixplantsoen" opnieuw geregeld.

2.1. Karakteristiek van het gebied

Het plangebied vormt het oostelijk deel van het woongebied Brediuskwartier. Het Brediuskwartier is een villabuurt die reeds enige decennia geleden afgerond is. Het stratenpatroon is betrekkelijk strak en heeft op sommige plaatsen een monumentale opzet.

Centraal in deze buurt ligt de Burgemeester s'Jacoblaan. Hiervan takken zijwegen af die direct of indirect weer aansluiten op de grotere wegen die de buurt omringen. In het noorden is dit de Brediusweg, in het oosten de Amersfoortsestraatweg en in het zuiden de Huizerweg.

De Amersfoortsestraatweg heeft zijn verkeersfunctie na aanleg van de omleiding van rijksweg A 1 om Naarden grotendeels verloren. De Burgemeester s'Jacoblaan fungeert hoofdzakelijk als verzamelweg voor de buurt, maar verwerkt daarnaast ook enig doorgaand verkeer tussen de Amersfoortsestraatweg en de Brediusweg.

In de zuidwestelijke hoek van het Brediuskwartier ligt het Mouwtje. Dit plantsoen wordt omzoomd door een fraaie waterpartij die aan een kant een uitloper heeft in het gebied Vondel en aan de andere kant door loopt in het onderhavige plangebied.

Het peil van de waterpartij ligt ca. 4.00 m beneden het maaiveld van het woongebied. De watergangen vormen een ingraving. Langs het water lopen laaggelegen voetpaden met daarlangs ruime taluds als overgang naar het omringende maaiveld. Een en ander vertoont een fraai en karakteristiek profiel, waaraan grote waarde kan worden toegekend.

Het plan dankt zijn naam aan de Jan Toebacklaan, die op zijn beurt weer vernoemd is naar de herberg van Jan Toeback. Deze herberg was van oudsher op de hoek Amersfoortsestraatweg/Jan Toebacklaan gevestigd. Inmiddels is ter plaatse reeds enkele keren een nieuw en groter gebouw neergezet (thans is een bouwplan gerealiseerd voor een hotel met ruim 100 kamers).

In de onderhavige woonbuurt bevinden zich voorts enkele scholen, een bejaardenverzorgingstehuis, drie begraafplaatsen en een gebouw voor een kerkgenootschap.

Winkels en bedrijven komen in deze buurt niet voor.

In de gehele buurt wordt waardevolle beplanting aangetroffen. Deze komt zowel voor als laanbeplanting als in de vorm van particulier groen op de ruime woonpercelen en op de percelen voor bijzondere doeleinden. Het betreft tamelijk gevarieerd bomenbestand waarin eiken, beuken, grove dennen en berken en ook linden, acacia's en kastanjes een belangrijke plaats innemen. Het bomenbestand is in belangrijke mate bepalend voor het karakter van de buurt.

In het verlengde van de Vosmaerlaan loopt een historisch waardevol restant van een oude holle weg met daarlangs eiken-hakhoutrestanten. Noordelijk hierop aansluitend zijn restanten aanwezig van de oorspronkelijke, min of meer natuurlijke begroeiing. Zeker langs de Brediusweg gaat het om een strook van aanzienlijke omvang.

2.2. Toekomstige functie van het gebied

De belangrijkste functie van het gebied is de woonfunctie. Deze dient behouden te blijven en wel op zodanige wijze dat de aard en het karakter van de buurt niet worden aangetast. Een toeneming van het sluipverkeer door de wijk dient te worden voorkomen.

De verkeersfunctie van de hoofdwegen rond het plangebied vormt een vast gegeven. Het plan zal deze verkeersfunctie niet mogen belemmeren.

2.3. Wenselijke ontwikkelingen

Een van de algemeen aanvaarde doelstellingen in Bussum is dat moet worden gestreefd naar handhaving en eventueel versterking van de kenmerkende verschijningsvorm van de woonbuurten, te weten: de beperkte bebouwingsdichtheid, de ruime aanwezigheid van groen en open ruimten, de soms rustieke sfeer en de overwegende laagbouw.

Deze doelstellingen kunnen voor het onderhavige plan ook gelden. Een en ander leidt tot de volgende meer specifieke uitgangspunten:

- a. de bestaande goede kwaliteiten van de (woon)omgeving moeten worden bewaakt;
- b. de waardevolle boombeplanting en andere waardevolle groene elementen waren zoveel mogelijk te sparen;
- c. de ten uitvoerlegging van besluiten in het kader van het verkeersstructuurplan dient mogelijk te worden gemaakt.

ad a

De kwaliteit van de woonomgeving wordt bepaald door de aard van de woningen en wijze waarop deze zijn verkaveld, een en ander in samenhang met andere structurerende elementen die de ruimtelijke beleving beïnvloeden.

De woningen zijn overwegend vrijstaand of in aantallen van twee aaneen gebouwd. Op een vijftal plaatsen staan drie of meer woningen in een rij aangegebouwd. Zo'n "massief" vormt dan een begrenzing van een aanliggende open ruimte of begeleidt een straathoek of -wand.

Het plan dient wat deze bebouwingsvormen betreft een consoliderend karakter te hebben. Uitbreidingen tussen woningen mogen de open ruimten niet al te zeer aantasten.


ad b

Het karakter van de woonomgeving wordt, zoals hierboven reeds is opgemerkt, mede bepaald door de aard van het groen en het bodemreliëf. Behoud van het aanwezige beplantingspatroon en de boomsoorten draagt derhalve bij aan het behoud van de kwaliteit van de woonomgeving.

Bepantingen bevinden zich grotendeels op particulier terrein. Voorts is het gebied een aantal kleinere en grotere groengebieden rijk, terwijl ook de waterpartijen van belang zijn, alsmede de restanten van historische situaties nabij de hoek Brediusweg - Amersfoortsestraatweg. Het verdient aanbeveling met behulp van het bestemmingsplan bij te dragen tot behoud van het waardevolle groen. Gedoeld wordt hier niet alleen op de voorschriften betreffende de aanleg of uitvoering van werken en werkzaamheden, maar ook op de mogelijkheid om op te richten erfbebouwing via het situeren van de erfbestemming zodanig in het plan in te passen, dat waardevol groen zoveel mogelijk kan worden gespaard.

ad c

Hiervoor zij verwezen naar de navolgende paragrafen.



3.1. Algemeen

Ingevolge de uitgangspunten die aan het plan ten grondslag liggen, is de bestemmingstoedeling in het algemeen van consoliderende aard. Om te voorkomen dat inpasbare aanvragen en wenselijke ontwikkelingen worden geblokkeerd, is wel een bepaalde mate van flexibiliteit ingebouwd. Daarbij zijn procedures voorgeschreven die waarborgen, dat de in het geding zijnde belangen tegen de doelstellingen van het plan worden afgewogen. Tevens worden belanghebbenden in de gelegenheid gesteld bezwaren in te dienen tegen een voornemen van burgemeester en wethouders tot het verlenen van vrijstelling.

In het navolgende zullen de belangrijkste aspecten van de bestemmingsregelingen aan de orde komen.

3.4. Maatschappelijke doeleinden

De binnen het plangebied aanwezige bijzondere objecten zijn alle bestemd voor "maatschappelijke doeleinden". Daar waar het nutsvoorzieningen (gasdrukregelstation, pompgemaal, transformatorgebouwtje), bejaardenvoorzieningen, overheidsvoorzieningen (plantsoendienst) en begraafplaatsen betreft, is een toepasselijke subbestemming gebruikt. In de overige gevallen (scholen of gebouwen voor religieuze doeleinden) is geen subbestemming gebruikt om het bestaande gebruik niet te fixeren.

De bestemmingsvakken zijn in combinatie met onderscheiden bebouwingspercentages zodanig bepaald, dat het gebouwenbestand enige uitbreiding kan ondergaan. Voor het bejaardenverzorgingstehuis aan de Huizerweg (Godelinde Stichting) zijn in verband met de beschikbare terreinoppervlakte ruime uitbreidingsmogelijkheden geboden.

Voor het aan de Amersfoortsestraatweg gelegen gebouw van een kerkgenootschap zijn geen uitbreidingsmogelijkheden geboden in verband met de te handhaven karakteristieke eigenschappen van het gebouw.

Binnen de subbestemming "begraafplaatsen" is per begraafplaats een bestemmingsvlak voor een dienstgebouwtje opgenomen. Op de overige gronden is met uitzondering van grafkelders de bouw van gebouwen uitgesloten.

AANDUIDINGEN



Kadastrale gegevens



Luifel of overkapping



Talud+kunstwerken



Kadastrale sectiegrens



Bestemmingsgrens



Bestemmingsgrens, tevens bebouwingsgrens



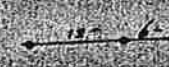
Hoogte-scheidingslijn



Plangrens



Plangrens, tevens gemeentegrens



Maten in meters

E 3

Ingeschreven cijfer is maximum goothoogte in meters

60 %

Maximum bebouwingspercentage tov. het bebouwingsvlak















Dwarsprofiel








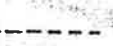

Wijzigingsbevoegdheid

VERKLARING

BESTEMMINGEN

		subbestemmingen	nadere aanwijzingen
 W	Woondoeleinden		(v) - vrijstaand (t) - maximaal twee woningen c (a) - aaneengebouwd
 W+K	Woondoeleinden en Kantoren		
 M	Maatschappelijke doeleinden	b - begraafplaats n - nutsvoorzieningen p - plantsoendienst bj - bejaardenvoorzieningen	
 M+W	Maatschappelijke doeleinden en Woondoeleinden		
	Horeca		 - parkeerkelder
 E	Erf		
 T	Tuin		
	Groenvoorzieningen		(r) - karakteristiek reliëf (rb) - karakteristiek reliëf en karakteristieke beplanting
 R	Recreatieve doeleinden		
 V	Verkeersdoeleinden		(p) - parkeervoorzieningen
	Water		

AANDUIDINGEN

	Kadastrale gegevens
	Luifel of overkapping
	Talud+kunstwerken
	Kadastrale sectiegrens
	Bestemmingsgrens
	Bestemmingsgrens, tevens bebouwingsgrens
	Hoogte-scheidingslijn

Bijlage 2 Complexomschrijving:
Algemene begraafplaats van Naarden te Bussum

(Samenvoeging van) Complex-besluit(en) tot aanwijzing

19 JULI 2000

DE STAATSSECRETARIS VAN ONDERWIJS, CULTUUR EN WETENSCHAPPEN.

Gelet op de artikelen 3 en 4 van de Monumentenwet 1988 (Staatsblad 1988 nr. 638);

Gehoord de Raad van de gemeente waarin de hierna aan te noemen onroerende zaak is gelegen;

Gehoord Gedeputeerde Staten van de provincie waarin de hierna te noemen onroerende zaak is gelegen, indien dit zich bevindt buiten de bebouwde kom als bedoeld in artikel 8 van de Wegenverkeerswet (Staatsblad 1935 nr. 554);

Gehoord de Raad voor Cultuur;

BESLUIT

De als volgt aan te duiden onroerende zaak, zomede als samenstellend onderdeel van het complex van onroerende zaken, aan te wijzen als beschermd monument:

Het betreffende complex van onroerende zaken is:

Provincie : Noord-Holland

Monumentnummer : 513208

Gemeente : Bussum

Naam : Algemene Begraafplaats

PLAATSELIJKE AANDUIDING

Algemene begraafplaats te Bussum, e.a.

KADASTRALE AANDUIDING

EN

KADASTRALE TENAAMSTELLING

Zie bij het onderdeel van het complex

OMSCHRIJVING

Inleiding

Complex, "Algemene Begraafplaats Amersfoortsestraatweg" te Bussum, bevattende tien onderdelen: een ENTREE, een BAARHUISJE, het GRAFMONUMENT van B.J.R. van Hasselt uit omstreeks 1860, het GRAFMONUMENT van G.C. Fabius uit 1887, het FAMILIEGRAF van de familie

De Roeper, de neogotische GRAFKAPEL van de familie Dudok van Heel uit 1865, het GRAFMONUMENT van J. Mammen en drie afzonderlijke GRAFHEKKEN rond zerken van omstreeks 1900. De Algemene Begraafplaats werd gesticht in 1830 in opdracht van de toenmalige gemeente Naarden aan de straatweg Naarden-Laren op Bussums grondgebied, direkt na het betreffende Koninklijk Besluit van 1829. De dertien jaar jonge (onafhankelijk van Naarden) gemeente Bussum had toen nog geen initiatieven genomen om een eigen algemene begraafplaats te stichten. In Bussum woonden toen voornamelijk katholieken die al een eigen begraafplaats hadden. De Algemene Begraafplaats ligt op een rechthoekig terrein aan de Amersfoortsestraatweg, hoek Brediusweg. Bij de overwegend orthogonale aanleg was boomkweker J. Jurrisen betrokken.

Omschrijving

Het rechthoekige begraafplaatsterrein wordt omgeven door beukenhagen en hoge, oude bomen (beuken, eiken, kastanjabomen, dennen). Vanuit de entree loopt de hoofdas over de lengterichting naar het baarhuisje aan de westzijde. De hoofdas wordt halverwege gekruist door een dwarspad. Langs de paden staan linden. Links en rechts van de hoofdas in de eerste twee velden aan de oostzijde bevinden zich de bijzondere grafmonumenten. Het meerendeel van de grafmonumenten bestaat uit een liggende zerk, omgeven door een ijzeren grafhek. Tussen en om de graven bevindt zich een weelderige beplanting van kleine bomen (berken, treurwilgen, lijsterbessen), struiken en planten en enkele kleine hagen. Het entreehek bestaat uit twee ijzeren vleugels tussen bakstenen pijlers met natuurstenen bekroning en een ijzeren zijhek. Het baarhuisje is op rechthoekige plattegrond opgetrokken in rode baksteen onder zadeldak, bedekt met zwarte holle pannen. Het neoclassicistische grafmonument van B.J.R. van Hasselt uit omstreeks 1860 heeft de vorm van een obelisk en wordt omsloten door een grafhek. Het neoclassicistische grafmonument van G.C. Fabius uit 1887 bestaat uit een afgebroken zuil op een sokkel en wordt omsloten door een grafhek. Het neoclassicistische familiegraf van de familie De Roeper heeft een grafmonument van een hardstenen kolom op een sokkel met kroonlijst waarop een schaal is geplaatst en wordt omsloten door een grafhek. De neogotische grafkapel van de familie Dudok van Heel uit 1865 staat op een hoog gecementeerd basement en wordt omsloten door een grafhek. Het graf van J. Mammen in de stijl van de Art Nouveau bevat een staande steen aan het hoofd van een vlak van rivierkeien. De drie zerken worden omgeven door ijzeren grafhekken.

Waardering

Het complex "Algemene Begraafplaats Amersfoortsestraatweg" met bijbehorende onderdelen te Bussum is van algemeen belang wegens cultuur- en architectuurhistorische, alsmede funerair-historische waarde als zeer vroeg, zeldzaam gaaf bewaard gebleven voorbeeld van een algemene begraafplaats, gesticht in 1830 in opdracht van de gemeente Naarden, met een aantal bijzondere grafmonumenten.

Samenstellend onderdeel van het complex is:

R Provincie : Noord-Holland

Monumentnummer : 513209

D Gemeente : Bussum

M PLAATSELIJKE AANDUIDING

Z Plaats : Bussum

Locatie : Algemene begraafplaats

KADASTRALE AANDUIDING
EN
KADASTRALE TENAAMSTELLING

Kad. Gemeente : Bussum

Sectie : B

Nummer : 5531

Soort recht : Recht van eigendom

Gerechtigde : De Gemeente Naarden

Straat : Raadhuisstraat 2

Woonplaats : 1411 EC NAARDEN

OMSCHRIJVING

Inleiding

BAARHUISJE, behorende tot het complex "Algemene Begraafplaats Amersfoortsestraatweg" te Bussum en uitgevoerd in sobere eclectische bouwtrant in de tweede helft van de 19de eeuw. Het baarhuisje is gesitueerd aan de westzijde van het terrein aan het einde van de hoofdas.

Omschrijving

Het baarhuisje is op rechthoekige plattegrond opgetrokken in rode baksteen op gecementeerde plint onder zadeldak, bedekt met zwarte Hollandse pannen. De dakranden zijn gecementeerd. De voorgevel (O) is opgetrokken in rode en donkergrijze baksteen en kent een verticale indeling door middel van uitgemetselde en terugliggende gevelvlakken. De houten deur onder boogveld, bevindt zich in een uitgemetselde boog in het midden. De randen van het muurvlak zijn uitgemetseld, aan de bovenzijde in getrappt motief. De voorgevel heeft twee zijvleugels met uitgemetselde penanten en getrapte bovenzijden.

In de zijgevels bevindt zich een venster achter diefijzer.

De achtergevel (W) is blind. Waardering

Het 19de eeuwse baarhuisje is van algemeen belang wegens cultuur- en architectuurhistorische waarde als gaaf bewaard gebleven voorbeeld van een funerair dienstgebouw en als historisch-functioneel onderdeel van het complex "Algemene Begraafplaats Amersfoortsestraatweg" te Bussum.

R

D

M

Z

Samenstellend onderdeel van het complex is:

Provincie : Noord-Holland

Monumentnummer : 513210

Gemeente : Bussum

PLAATSELIJKE AANDUIDING

Plaats : Bussum

Locatie : Algemene begraafplaats

KADASTRALE AANDUIDING

EN

KADASTRALE TENAAMSTELLING

Kad. Gemeente : Bussum

Sectie : B

Nummer : 5531

Soort recht : Recht van eigendom

Gerechtigde : De Gemeente Naarden

Straat : Raadhuisstraat 2

Woonplaats : 1411 EC NAARDEN

OMSCHRIJVING

Inleiding

BEGRAAFPLAATSHEK, behorende tot het complex, "Algemene Begraafplaats Amersfoortsestraatweg" te Bussum, gelegen op een rechthoekig terrein aan de Amersfoortse straatweg hoek Brediusweg. Het entreehek staat evenwijdig aan de Amersfoortse straatweg aan de oostzijde van het terrein en dateert uit 1830, tegelijk met de stichting van de begraafplaats.

Omschrijving

Het entreehek naar de algemene begraafplaats bestaat uit twee zware vierkante bakstenen pijlers met teruggemetselde hoekpunten en rijk geprofileerde natuurstenen bekroning. Op de linker pijlerbekroning staat de naam van de stichtende gemeente: "NAARDEN", op de rechter het stichtingsjaar: "ANNO 1830" in verheven zwart gelakte Latijnse kapitalen. De twee ijzeren vleugels van het hekwerk zijn samengesteld uit rond- en platijzer. Aan de linkerzijde bevindt zich een ijzeren hekje voor voetgangers.

Waardering

Het vroeg-19de eeuwse begraafplaatshek is van algemeen belang wegens cultuur- en architectuurhistorische waarde als gaaf bewaard, historisch-functioneel onderdeel van het complex "Algemene Begraafplaats Amersfoortsestraatweg" te Bussum, gesticht in 1830 in opdracht van de gemeente Naarden.

R

D

M

Z

Samenstellend onderdeel van het complex is:

Provincie : Noord-Holland

Monumentnummer : 513211

Gemeente : Bussum

PLAATSELIJKE AANDUIDING

Plaats : Bussum

Locatie : Algemene begraafplaats

KADASTRALE AANDUIDING
EN
KADASTRALE TENAAMSTELLING

Kad. Gemeente : Bussum

Sectie : B

Nummer : 5531

Soort recht : Recht van eigendom

Gerechtigde : De gemeente Naarden

Straat : Raadhuisstraat 2

Woonplaats : 1411 EC NAARDEN

OMSCHRIJVING

Inleiding

GRAFMONUMENT, opgericht tot nagedachtenis van G.C. Fabius in neoclassicistische stijl uit 1887, behorende tot het complex "Algemene Begraafplaats Amersfoortsestraatweg" te Bussum. G.C. Fabius was burgemeester van Naarden en Muiden. ^I^I^I Omschrijving
Het grafmonument meet 216x114x254cm en is opgebouwd uit een rechthoekig vak -afgezet met rechte hardstenen banden met op de hoekpunten hardstenen neuten waarop de stijlen van het ijzeren grafhek staan-, een kleine, dunne, iets hellend geplaatste hardstenen steen met getoogde bovenzijde en in verheven Latijns kapitaal de tekst: "HIER RUST/GERI/6 DEC. 1885-27 JUNI 1887/A.P. FABIUS-BEUDEKER/9 FEBR. 1827-31 JAN 1905", en een afgebroken zuil op een vierkante, rijk geprofileerde sokkel. Op de sokkel is aan de voorzijde een witmarmeren plaat bevestigd waarop een tekst is aangebracht in zwart gelakt verdiept Latijns kapitaal: "TER NAGEDACHTENIS/VAN/G.C. FABIUS/GEB: 15 FEBRUARI 1815/BURGEMEESTER VAN NAARDEN EN MUIDEN/1 JAN: 1865-29 APRIL 1887/DE BURGERIJ". Het grafhek, 97 cm. hoog, bevat vier rondijzeren hoekstijlen, bekroond met granaatappels. Smeedijzeren liggers en diagonalen verbinden de hoekstijlen. Op de kruising van de diagonalen is een gietijzeren rozet aangebracht.

Waardering

Het grafmonument voor oud-burgemeester G.C. Fabius is van algemeen

belang wegens cultuur- en architectuurhistorische waarde als kenmerkend en gaaf bewaard gebleven voorbeeld van een neoclassicistisch grafmonument uit het vierde kwart van de 19de eeuw en als beeldbepalend onderdeel van het complex "Algemene Begraafplaats Amersfoortsestraatweg" te Bussum.

R

D

M

Z

Samenstellend onderdeel van het complex is:

Provincie : Noord-Holland
Gemeente : Bussum

Monumentnummer : 513212

PLAATSELIJKE AANDUIDING

Plaats : Bussum
Locatie : Algemene begraafplaats

KADASTRALE AANDUIDING
EN
KADASTRALE TENAAMSTELLING

Kad. Gemeente : Bussum
Sectie : B
Nummer : 5531

Soort recht : Recht van eigendom
Gerechtigde : De gemeente Naarden
Straat : Raadhuisstraat 2
Woonplaats : 1411 EC NAARDEN

OMSCHRIJVING

Inleiding

GRAFMONUMENT, opgericht tot nagedachtenis van de familie De Roeper in neoclassicistische stijl uit de tweede helft van de 19de eeuw, behorende tot het complex "Algemene Begraafplaats Amersfoortse straatweg" te Bussum. Binnen het grafhek staan aan weerszijden van het grafmonument twee berken.

Omschrijving

Het familiegraf meet 583x483x450cm en is opgebouwd uit een rechthoekig vak -afgezet met bakstenen banden met op de hoekpunten hardstenen neuten waarop de stijlen van het ijzeren grafhek staan-, een grote, rechthoekige hardstenen zerk met omlappend kwartrond profiel op een lage uitstekende plint, geheel met mos begroeid, en een hoge, rechthoekige hardstenen kolom op een geprofileerde rechthoekige sokkel, bekroond door een kroonlijst. Op de kolom staat een hardstenen schaal op rechte sokkel. Op het voorvlak van de kolom zijn axiaal en iets schuin geplaatst twee wapenschilden. Op het linkerschild een man te paard en een trompet, op het rechterschild een schaap en drie sterren. Onder deze schilden staat in verheven Latijns kapitaal de naam: "DE ROEPER"; onderaan op de kolom staat: "R.I.P.". Op de vier hoekpunten van de kolom bevinden zich gekeerde toortsen. Tussen de zerk en de kolom bevindt zich een liggende steen waarop een marmeren kussen met kwasten op de hoeken is geplaatst. Op dit kussen ligt een

marmeren rouwkrans van rozen met strik. Het grafhek, 116 cm. hoog, is opgebouwd uit ronde stijlen met een spitse punt, verbonden door twee ijzeren strippen. Waardering

Het familiegrafmonument voor de familie De Roeper is van algemeen belang wegens cultuur- en architectuurhistorische waarde als kenmerkend en gaaf bewaard gebleven voorbeeld van een neoclassicistisch grafmonument uit de tweede helft van de 19de eeuw en als beeldbepalend onderdeel van het complex "Algemene Begraafplaats Amersfoortse straatweg" te Bussum.

Samenstellend onderdeel van het complex is:

Provincie : Noord-Holland
Gemeente : Bussum

Monumentnummer : 513213

PLAATSELIJKE AANDUIDING

Plaats : Bussum
Locatie : Algemene begraafplaats

KADASTRALE AANDUIDING
EN
KADASTRALE TENAAMSTELLING

Kad. Gemeente : Bussum
Sectie : B
Nummer : 5531

Soort recht : Recht van eigendom
Gerechtigde : De gemeente Naarden
Straat : Raadhuisstraat 2
Woonplaats : 1411 EC NAARDEN

OMSCHRIJVING

Inleiding

GRAFMONUMENT, opgericht tot nagedachtenis van de familie Dudok van Heel in neogotische stijl uit 1865, behorende tot het complex "Algemene Begraafplaats Amersfoortse straatweg" te Bussum. ^I^I^I

Omschrijving

Het familiegraf bestaat uit een rechthoekig vak van 10x5 m, afgezet met bakstenen banden met op de hoekpunten hardstenen neuten waarop de stijlen van het ijzeren grafhek staan en een grote, neogotische grafkapel van 230x230x580cm. De kapel staat op een hoog gecementeerd basement en heeft gepleisterde gevels met gestucte neogotische ornamentiek. Op de kruising van de dakvlakken staat een afgeknotte, achtkantige spits met bronzen gedrapeerde doek.

De westgevel bevat een, niet oorspronkelijke, dubbele deur die toegang geeft tot de grafkelder.

De oostgevel bevat vlak onder de topgevel het familiewapen waarboven een gevleugelde helm. Links van het wapenschild staat de tekst: JOH XI", en rechts: "VERS 25". Onder het wapenschild is een rechthoekig tekstbord bevestigd, waarop in verdiept Latijns kapitaal de tekst: "IK GOD/DE OPSTANDING EN HET LEVEN/DIE IN MIJ GELOOFT/ZAL LEVEN AL WARE HIJ/OOK GESTORVEN/GRAFKAPEL/VAN/DE FAMILIE/DUDOK VAN HEEL/ANNO 1865". Op de linker pinnakel is een doodshoofd geplaatst met gekruisde beenderen waaronder de tekst: "MEMENTO", met daaronder een

omhooggerichte toorts. Op de rechter pinnakel is ook een doodshoofd met gekruisde beenderen geplaatst waaronder de tekst: "MORI", met daaronder een omgekeerde toorts.

De noord- en zuidoostgevel zijn identiek en bevatten onder de topgevel een staartbijtende slang met daarbinnen een gevleugelde zandloper. Onder dit rouwattribuut bevindt zich een rechthoekig tekstbord met een reeks van familienamen. Het zware gietijzeren grafhek bevat aan de bovenzijde neogotische spitsbogen. Aan de westzijde staan gietijzeren pijlers met een topgeveltje met vierpas, geflankeerd door een pinnakeltje, waartussen het toegangshek.

Waardering

Het grafmonument voor de familie Dudok van Heel is van algemeen belang wegens cultuur- en architectuurhistorische waarde als kenmerkend en gaaf bewaard gebleven voorbeeld van een neogotische familiegrafkapel met bijbehorende onderdelen uit de tweede helft van de 19e eeuw en als beeldbepalend onderdeel van het complex "Algemene Begraafplaats Amersfoortse straatweg" te Bussum.

Samenstellend onderdeel van het complex is:

R Provincie : Noord-Holland
D Gemeente : Bussum

Monumentnummer : 513214

M PLAATSELIJKE AANDUIDING

Z Plaats : Bussum
Locatie : Algemene begraafplaats

KADASTRALE AANDUIDING
EN
KADASTRALE TENAAMSTELLING

Kad. Gemeente : Bussum
Sectie : B
Nummer : 5531

Soort recht : Recht van eigendom
Gerechtigde : De gemeente Naarden
Straat : Raadhuisstraat 2
Woonplaats : 1411 EC NAARDEN

OMSCHRIJVING

Inleiding

GRAFMONUMENT, opgericht tot nagedachtenis van de kunstenaar J. Mammen in de stijl van de Art Nouveau uit 1922, behorende tot het complex "Algemene Begraafplaats Amersfoortsestraatweg" te Bussum. ^I^I^I

Omschrijving

Het grafmonument bestaat uit een rechthoekig vak van 170x100cm, afgezet met middelgrote rivierkeien en een staande zandstenen zerk van 162x75x14cm met halfronde bovenzijde. De ornamentiek en funeraire symbolen op de zerk worden gevormd door een uil die in het midden door de ronding heen steekt, twee axiaal geplaatste zandlopers op de grens van de halve cirkel en het rechthoekige vlak van de steen en een ossekop met schild tussen de zandlopers. De zijden van de zerk zijn voorzien van een gehouwen rondboogfries. In de steen is een rechthoekig verdiept vlak uitgespaard, omsloten door een rand van koper waarin de tekst in verheven kapitaal: "J.MAMMEN/21 SEPT 3 MEI/1864 1922/DE KUNST IS LANG/HET LEVEN KORT/ZIJN DANKBARE VRIENDEN". Onder dit vak bevinden zich nog twee vakken met de tekst in verdiept Latijns kapitaal: "J.C. MAMMEN-SIKKING/GEB-19 MAART 1866/OVERL-22 MAART 1947; JAN MAMMEN/GEB-27 APRIL 1899/OVERL-10 DECEMBER 1978".

Waardering

Het grafmonument voor J. Mammen is van algemeen belang wegens cultuur- en architectuurhistorische waarde als kenmerkend en gaaf bewaard

gebleven voorbeeld van een grafmonument in de stijl van de Art Nouveau uit de eerste helft van de 20ste eeuw en als beeldbepalend onderdeel van het complex "Algemene Begraafplaats Amersfoortsestraatweg" te Bussum.

R

D

M

Z

Samenstellend onderdeel van het complex is:

Provincie : Noord-Holland

Monumentnummer : 513215

Gemeente : Bussum

PLAATSELIJKE AANDUIDING

Plaats : Bussum

Locatie : Algemene begraafplaats

KADASTRALE AANDUIDING
EN
KADASTRALE TENAAMSTELLING

Kad. Gemeente : Bussum

Sectie : B

Nummer : 5531

Soort recht : Recht van eigendom

Gerechtigde : De gemeente Naarden

Straat : Raadhuisstraat 2

Woonplaats : 1411 EC NAARDEN

OMSCHRIJVING

Inleiding

Omstreeks de eeuwwisseling vervaardigd ijzeren GRAFHEK, behorende tot het complex "Algemene Begraafplaats Amersfoortsestraatweg" te Bussum.

Omschrijving

Het ijzeren grafhek, 91 cm hoog, is geplaatst rond een hardstenen zerk van 215x86 cm waarvan de tekst niet meer leesbaar is. Het grafhek is samengesteld uit eenvoudige ronde hoekstijlen die onderling verbonden worden door liggers en diagonalen die in het midden doorbroken worden door een ovaal. Tegen het ovaal is een gietijzeren ensemble van rouwattributen aangebracht, bestaande uit twee gekruiste zeisen en een staartbijtende slang temidden waarvan een gevleugelde zandloper is geplaatst.

Waardering

Het ijzeren grafhek, met funeraire symbolen gedecoreerd, is van algemeen belang wegens cultuur- en architectuurhistorische waarde als karakteristiek en gaaf bewaard gebleven voorbeeld van een ijzeren grafhek van rond de eeuwwisseling en als beeldbepalend onderdeel van het complex "Algemene Begraafplaats Amersfoortsestraatweg" te Bussum.

Samenstellend onderdeel van het complex is:

R Provincie : Noord-Holland
D Gemeente : Bussum

Monumentnummer : 513216

M PLAATSELIJKE AANDUIDING

Z Plaats : Bussum
Locatie : Algemene begraafplaats

KADASTRALE AANDUIDING
EN
KADASTRALE TENAAMSTELLING

Kad. Gemeente : Bussum
Sectie : B
Nummer : 5531

Soort recht : Recht van eigendom
Gerechtigde : De gemeente Naarden
Straat : Raadhuisstraat 2
Woonplaats : 1411 EC NAARDEN

OMSCHRIJVING

Inleiding

Omstreeks de eeuwwisseling vervaardigd ijzeren GRAFHEK, behorende tot het complex "Algemene Begraafplaats Amersfoortsestraatweg" te Bussum.

Omschrijving

Ijzeren grafhek, 96cm hoog, is geplaatst rondom een hardstenen zerk, waarvan de tekst niet meer leesbaar is, in een rechthoekig vak van 222x95cm, afgezet met bakstenen banden met op de hoekpunten hardstenen neuten waarop de hoekstijlen van het grafhek bevestigd zijn. Het grafhek is samengesteld uit eenvoudige ronde hoekstijlen, bekroond door een granaatappel en onderling verbonden door ijzeren strippen. In de lengterichting zijn de hoekstijlen verbonden door regels, diagonalen en een ruitvorm. De diagonalen worden in het midden doorbroken door een ovaal. Tegen dit ovaal is een gietijzeren ensemble van rouwattributen aangebracht, bestaande uit twee gekruisde zeisen (waarvan alleen de steel nog aanwezig is), een staartbijtende slang temidden waarvan een gevleugelde zandloper is geplaatst. In de breedterichting (kopse kanten) zijn de hoekstijlen verbonden door regels waarbinnen een ruitvorm geplaatst is. In deze ruitvorm is een ensemble geplaatst van twee gekruisde omgekeerde toortsen met een staartbijtende slang in het midden.

Waardering

Het ijzeren grafhek, met funeraire symbolen gedecoreerd, is van

algemeen belang wegens cultuur- en architectuurhistorische waarde als karakteristiek en gaaf bewaard gebleven voorbeeld van een ijzeren grafhek van omstreeks de eeuwwisseling en als beeldbepalend onderdeel van het complex "Algemene Begraafplaats Amersfoortsestraatweg" te Bussum.

Samenstellend onderdeel van het complex is:

Provincie : Noord-Holland

Monumentnummer : 513217

Gemeente : Bussum

PLAATSELIJKE AANDUIDING

Plaats : Bussum

Locatie : Algemene begraafplaats

KADASTRALE AANDUIDING
EN
KADASTRALE TENAAMSTELLING

Kad. Gemeente : Bussum

Sectie : B

Nummer : 5531

Soort recht : Recht van eigendom

Gerechtigde : De gemeente Naarden

Straat : Raadhuisstraat 2

Woonplaats : 1411 EC NAARDEN

OMSCHRIJVING

Inleiding

Omstreeks de eeuwwisseling vervaardigd ijzeren GRAFHEK, behorende tot het complex "Algemene Begraafplaats Amersfoortsestraatweg" te Bussum.

Omschrijving

Het ijzeren grafhek, 100 cm hoog, is geplaatst rondom een hardstenen zerk, waarvan de tekst niet meer leesbaar is, in een rechthoekig vak van 225x130cm, afgezet met hardstenen banden met op de hoekpunten hardstenen neuten waarop de hoekstijlen van het grafhek bevestigd zijn. Het grafhek is samengesteld uit eenvoudige ronde hoekstijlen, bekroond door een gietijzeren granaatappel en onderling verbonden door rondijzeren regels en vierkantijzeren diagonalen. De aansluiting van de diagonalen in de hoeken vindt plaats met gekruild platijzer. De diagonalen worden in het midden doorbroken door een ovaal waarbinnen zich een gietijzeren gevleugelde zandloper bevindt.

Waardering

Het ijzeren grafhek, met funeraire symbolen gedecoreerd, is van algemeen belang wegens cultuur- en architectuurhistorische waarde als karakteristiek en gaaf bewaard gebleven voorbeeld van een ijzeren grafhek van omstreeks de eeuwwisseling en als beeldbepalend onderdeel van het complex "Algemene Begraafplaats Amersfoortsestraatweg" te Bussum.

L

D

M

Z

Samenstellend onderdeel van het complex is:

Provincie : Noord-Holland
Gemeente : Bussum

Monumentnummer : 513218

PLAATSELIJKE AANDUIDING

Plaats : Bussum
Locatie : Algemene begraafplaats

KADASTRALE AANDUIDING
EN
KADASTRALE TENAAMSTELLING

Kad. Gemeente : Bussum
Sectie : B
Nummer : 5531

Soort recht : Recht van eigendom
Gerechtigde : De gemeente Naarden
Straat : Raadhuisstraat 2
Woonplaats : 1411 EC NAARDEN

OMSCHRIJVING

Inleiding

GRAFMONUMENT, opgericht tot nagedachtenis van B.J.R. van Hasselt in neo-classicistische stijl uit omstreeks 1860, behorende tot het complex "Algemene begraafplaats Amersfoortsestraatweg" te Bussum. B.J.R. van Hasselt was oud-burgemeester en med. doctor te Naarden.

Omschrijving

Het grafmonument meet 216x192x245cm en bestaat uit een rechthoekig vak, afgezet met banden van baksteen met op de hoekpunten natuurstenen neuten waarop de stijlen van het ijzeren grafhek staan, en een obelisk op een bakstenen sokkel. De obelisk is aan de top voorzien van een gebeeldhouwde gedrapeerde doek die aan de voorzijde is opengetrokken. Op deze plaats is een gebeeldhouwde versiering zichtbaar in de vorm van een aesculaap met een bloem links en twijgen rechts. Daaronder is tekst aangebracht in verdiept zwart gelakt Latijns kapitaal: "TER NAGEDACHTENIS VAN/B.J.R. VAN HASSELT/ODU-BURGEMEESTER/EN MED. DOCTOR/TE NAARDEN/OVERL. "1 DEC. 186?", waaronder een halve eiken takkenkrans is gebeeldhouwd. Op de geprofileerde sokkel is de tekst aangebracht: "DOOR ZIJNE VRIENDEN". Het grafhek, 86 cm. hoog, bevat vier rijk versierde gietijzeren hoekstijlen, bekroond met granaatappels. Smeedijzeren liggers en diagonalen verbinden de hoekstijlen. In het hart van de vier vlakken bevindt zich een ovaal met gietijzeren funeraire ornamenten zoals een staartbijtende slang op

de ovaalvorm, een vliegende zandloper in de ovaalvorm en twee gekruisde zeisen waarvan alleen nog de stelen aanwezig zijn diagonaal achter de ovaal. Waardering

Het grafmonument voor oud-burgemeester B.J.R. van Hasselt is van algemeen belang wegens cultuur- en architectuurhistorische waarde als kenmerkend en gaaf bewaard gebleven voorbeeld van een neoclassicistisch grafmonument uit het derde kwart van de 19de eeuw en als beeldbepalend onderdeel van het complex "Algemene Begraafplaats Amersfoortsestraatweg" te Bussum.

Voor de overwegingen die aan dit besluit ten grondslag liggen, wordt verwezen naar de bij dit besluit gevoegde bijlage, die geacht moet worden in dit besluit te zijn herhaald en opgenomen, alsmede naar de bovengemelde omschrijving.

Een afschrift van (de samenvoeging van) mijn besluiten zal, onder gelijke dagtekening, worden verzonden aan onderstaande belanghebbenden.

Elke belanghebbende wordt uitsluitend in kennis gesteld van de voor hem/haar relevante complex-onderdelen

- De Gemeente Naarden
Raadhuisstraat 2
1411 EC NAARDEN
- Provincie Noord-Holland
- Gemeente Bussum

Burgemeester en wethouders van de gemeente waarin het monument is gelegen, leggen dit besluit op de secretariaat ter inzage. De burgemeester maakt de terinzagelegging op de gebruikelijke wijze bekend.

Op grond van artikel 7:1 van de Algemene wet bestuursrecht kan degene wiens belang rechtstreeks bij een besluit is betrokken daartegen binnen zes weken na de dag waarop het aangevallen besluit bekend is gemaakt, een bezwaarschrift indienen bij het bestuursorgaan dat het besluit heeft genomen. Een dergelijk bezwaarschrift dient u te adresseren aan het Ministerie van Onderwijs, Cultuur en Wetenschappen, Cfi/FJZ t.a.v. de Commissie voor de bezwaarschriften, Postbus 606, 2700 ML Zoetermeer.

Tenminste deze beschikking of een kopie daarvan moet bij het bezwaarschrift worden gevoegd.

De Staatssecretaris van Onderwijs, Cultuur en Wetenschappen,
dr. F. van der Ploeg,
namens deze,
de Directeur van de Rijksdienst voor de Monumentenzorg,
voor deze,
het Hoofd Monumentenregistratie en Subsidies,

w.g.

(Mr. M.P. Otten)

Bijlage 3

Verordening:

Beheersverordening gemeentelijke begraafplaats Nieuw Valkeveen 1993



De raad der gemeente Naarden;

gelezen het voorstel van burgemeester en wethouders van 17 december 1993;

overwegende dat het gewenst is om regels vast te stellen voor het gebruik en beheer van de begraafplaats Nieuw Valkeveen;

gelet op artikel 35 van de Wet op de Lijkbezorging en artikel 168 van de Gemeentewet;

b e s l u i t:

vast te stellen de volgende 'Verordening op het beheer en het gebruik van de begraafplaats Nieuw Valkeveen'.

HOOFDSTUK 1 Inleidende bepalingen

Artikel 1 Begripsomschrijving

Deze verordening verstaat onder:

- a. de wet: de Wet op de Lijkbezorging (Stb. 1991, 130);
- b. begraafplaats: de gemeentelijke begraafplaats Nieuw Valkeveen;
- c. eigen graf: een graf, grafkelder daaronder begrepen, waarvoor aan een natuurlijk of rechtspersoon het uitsluitend recht is verleend tot:
 - het doen begraven en begraven houden van lijken;
 - het doen bijzetten en bijgezet houden van asbussen met of zonder urnen;
 - het doen verstrooien van as;
- d. algemeen graf: een graf bij de gemeente in beheer waarin aan een ieder gelegenheid wordt geboden tot het doen begraven van lijken;
- e. eigen urnengraf: een graf, grafkelder daaronder begrepen, waarvoor aan een natuurlijk of rechtspersoon het uitsluitend recht is verleend tot:
 - het doen bijzetten en bijgezet houden van asbussen met of zonder urnen;
 - het doen verstrooien van as;
- f. urn: een voorwerp ter berging van één of meer asbussen;
- g. asbus: een bus ter berging van as van een overledene;
- h. grafbedekking: gedenkteken en/of grafbeplanting op een graf;
- i. beheerder: de ambtenaar die belast is met de dagelijkse leiding van de begraafplaatsen of degene die hem vervangt;
- j. rechthebbende: de rechthebbende op een eigen graf.

Artikel 2 Uitbreiding begrippen eigen graf

Voor de toepassing van het bij of krachtens deze verordening bepaalde wordt, voorzover van belang, onder 'eigen graf' mede verstaan 'eigen urnengraf'.

HOOFDSTUK 2
Openstelling, orde en rust
op de begraafplaats

Artikel 3 Openstelling begraafplaats

1. De begraafplaats is voor een ieder dagelijks toegankelijk gedurende de door burgemeester en wethouders bij nadere regels vast te stellen tijden. Zij maken deze tijden bekend.
2. Ter handhaving van de orde en rust op de begraafplaats kunnen de toegangen tijdelijk worden gesloten.
3. Het is verboden om zich, gedurende de tijd dat de begraafplaats niet voor het publiek geopend is, daarop te bevinden anders dan voor het bijwonen van een begrafenis of de bezorging van as.

Artikel 4 Ordemaatregelen

1. Het is verboden zonder vergunning van burgemeester en wethouders werkzaamheden voor derden aan grafbedekkingen op de begraafplaats te verrichten.
2. Het is verboden zonder ontheffing van burgemeester en wethouders met motorvoertuigen op de begraafplaats te rijden.
3. Het verbod in het tweede lid geldt niet voor een begrafenis of voor het vervoer van materialen.
4. Met motorvoertuigen mag men uitsluitend op de daartoe aangewezen rijwegen rijden en men mag niet sneller rijden dan 10 km per uur.
5. Bezoekers, personeel van uitvaartondernemingen en personen die werkzaamheden op de begraafplaats hebben te verrichten, moeten zich houden aan de aanwijzingen van de beheerder in verband met de orde, rust en netheid.
6. Degene die zich niet aan de in het vijfde lid bedoelde aanwijzingen houdt, moet zich op eerste aanzegging van de beheerder van de begraafplaats verwijderen.

Artikel 5

1. Dodenherdenkingen, onthullingen van gedenktekens en dergelijke plechtigheden op de begraafplaats moeten een week tevoren worden gemeld aan de beheerder onder opgave van datum en uur van de plechtigheid en de wijze waarop de plechtigheid zal plaats vinden.
2. De deelnemers aan de plechtigheid, bedoeld in het eerste lid, moeten zich houden aan de aanwijzingen van de beheerder in verband met de orde, rust en netheid.

Artikel 6 Opgravingen en ruimen

Het opgraven van lijken en het ruimen van graven is slechts toegestaan indien daarbij geen andere personen aanwezig zijn dan degenen die met deze werkzaamheden zijn belast.

HOOFDSTUK 3
Voorschriften voor lijkbezorging

Artikel 7 Kennisgeving begraven en asbezorging, openen en sluiten van het graf

1. Degene, die wil doen begraven, as wil doen bijzetten of as wil doen verstrooien, geeft daarvan uiterlijk om 12.00 uur van de werkdag voorafgaande aan die waarop de begraafing, bijzetting of verstrooiing zal plaats vinden, schriftelijk kennis aan de beheerder. De zaterdag geldt voor de toepassing van deze bepaling niet als werkdag. Indien de burgemeester vergunning heeft verleend om het lijk binnen 36 uur na het overlijden te begraven, moet de kennisgeving aan de beheerder zo tijdig mogelijk worden gedaan.

2. Het lijk danwel het omhulsel en de asbus of urn moeten zijn voorzien van een duurzaam identiteitskenmerk. De gegevens van het kenmerk moeten overeenstemmen met de administratie van de begraafplaats.
3. Het openen van een graf ter begraafing of voor het bezorgen van as en het daarna sluiten van een graf, alsmede het bedienen van de hulpmiddelen mag uitsluitend geschieden door het personeel van de begraafplaats op aanwijzing en onder toezicht van de beheerder. De nabestaanden kunnen deze werkzaamheden onder toezicht van de beheerder geheel of gedeeltelijk zelf verrichten, indien zij hun wens daartoe uiterlijk om 12.00 uur van de voorafgaande werkdag mondeling of schriftelijk aan de beheerder bekend hebben gemaakt. Zij dienen bij deze werkzaamheden de aanwijzingen van de beheerder op te volgen. De zaterdag geldt voor de toepassing van deze bepaling niet als werkdag.

Artikel 8 Gebouwen en muziekinstallaties

1. Een aanvraag tot gebruik van de aula moet uiterlijk om 12.00 uur van de werkdag voorafgaand aan de dag waarop van de aula gebruik zal worden gemaakt, worden ingediend bij de beheerder.
2. De aula staat voor iedere plechtigheid gedurende een per keer vooraf te bepalen tijdsduur ter beschikking van de aanvrager.

Artikel 9 Over te leggen stukken

1. Begraafing mag slechts geschieden indien van tevoren het verlof tot begraven of de bezorging van as en het document als bedoeld in artikel 8, lid 2 van de wet zijn overgelegd aan de beheerder.
2. Indien de begraafing of de bezorging van as in een eigen graf zal plaatsvinden, dient een machtiging daartoe aan de beheerder te worden overgelegd, ondertekend door de rechthebbende of, indien deze is overleden, door degene die in de uitvaart voorziet.
3. Begraafing of bijzetting in een eigen graf waarvan de uitgiftetermijn binnen de wettelijke minimum grafrusttermijn afloopt, kan alleen plaatsvinden onder gelijktijdige verlenging van de uitgiftetermijn met een zodanige periode dat de alsdan resterende uitgiftetermijn tenminste gelijk is aan de wettelijke minimum grafrusttermijn. De verlenging dient te worden aangevraagd door de rechthebbende of, indien deze is overleden, door een van de andere personen, genoemd in artikel 17, tweede lid.
4. De in het vorige lid bedoelde periode van verlenging wordt naar boven toe afgerond op gehele jaren.
5. De beheerder onderzoekt de genoegzaamheid van de overgelegde stukken.

Artikel 10 Tijden van begraven en asbezorging

1. De tijd van begraven en het bezorgen van as is:
 - op werkdagen van 09.00 tot 15.00 uur;
 - op zaterdag van 09.00 tot 12.00 uur.
2. Burgemeester en wethouders kunnen in bijzondere gevallen van deze tijden afwijken.

HOOFDSTUK 4 Indeling en uitgifte der graven

Artikel 11 Indeling graven en asbezorging

1. Op de begraafplaats kunnen worden uitgegeven:
 - a. eigen graven;
 - b. eigen urnengraven.
2. Burgemeester en wethouders bepalen bij nader vast te stellen regels hoeveel lijken en hoeveel asbussen met of zonder urnen er kunnen worden bijgezet in de eigen graven en hoeveel verstrooiingen van as erop of in de eigen graven kunnen plaats hebben. Zij bepalen tevens de afmetingen en de uitgifteduur van de eigen graven. De uitgifteduur kan niet korter zijn dan de minimumtermijn, vastgesteld in de Wet op de Lijkbezorging.

Artikel 12 Aantal overledenen in algemene graven

In de algemene graven kan een door burgemeester en wethouders te bepalen aantal lijken worden begraven.

Artikel 13 Volgorde van uitgifte

1. De eigen graven worden slechts voor directe begraving en in volgorde van ligging uitgegeven.
2. In bijzondere gevallen kunnen burgemeester en wethouders een eigen graf toewijzen anders dan voor directe begraving en buiten de volgorde van uitgifte.

Artikel 14 Categorieën

Burgemeester en wethouders kunnen bij nader vast te stellen regels de algemene en eigen graven onderverdelen in categorieën. Zij bepalen voor de verschillende categorieën de situering en oppervlakte.

Artikel 15 Termijnen eigen graven

1. Burgemeester en wethouders verlenen, voorzover de daartoe bestemde ruimte van de begraafplaats zulks toelaat, op een daartoe bij hen in te dienen aanvraag, voor de tijd van twintig jaar het recht op een eigen graf. De termijn begint te lopen op de datum waarop het eigen graf is uitgegeven.
2. Het in het eerste lid van dit artikel bedoelde recht wordt op aanvraag van de rechthebbende verlengd, telkens met een termijn van tien jaren, mits de aanvraag voor het verstrijken van de lopende termijn wordt ingediend.
3. Het in dit artikel bedoelde recht kan niet langer gelden dan tot het tijdstip waarop het terrein feitelijk aan zijn bestemming als begraafplaats zal zijn onttrokken.
4. Een recht als in dit artikel bedoeld, kan slechts aan een rechthebbende worden verleend ten behoeve van zichzelf en voor de personen, genoemd in artikel 17, eerste lid. Verlenging van het recht ten behoeve van een ander is slechts mogelijk indien daartoe gewichtige redenen bestaan.
5. De rechthebbende is verplicht ervoor zorg te dragen dat zijn adres of verblijfplaats te allen tijde bij burgemeester en wethouders bekend is.
6. Indien de rechthebbende niet aan deze verplichting voldoet, zijn burgemeester en wethouders bevoegd het recht op het eigen graf te doen vervallen.

Artikel 16 Grafkelder

Burgemeester en wethouders kunnen aan de rechthebbende op een eigen graf vergunning verlenen tot het daarin voor eigen rekening doen aanbrengen van een grafkelder overeenkomstig de door hen te stellen voorschriften.

Artikel 17 Overschrijving van verleende rechten

1. Het recht op een eigen graf kan op aanvraag van de rechthebbende worden overgeschreven ten name van de echtgenoot of levenspartner danwel een bloedverwant of aanverwant tot en met de derde graad. Overschrijving op aanvraag van de rechthebbende ten name van een ander dan vorengenoemde personen, is slechts mogelijk indien daarvoor gewichtige redenen bestaan.
2. Na het overlijden van de rechthebbende kan het eigen graf worden overgeschreven op naam van de echtgenoot of levenspartner danwel een bloedverwant of aanverwant tot en met de derde graad mits de aanvraag hiertoe wordt gedaan binnen een jaar na het overlijden van de rechthebbende. Overschrijving ten name van een ander dan de in de vorige volzin bedoelde personen is slechts mogelijk indien daartoe gewichtige redenen bestaan.
3. Een aanvraag tot overschrijving moet worden ingediend bij burgemeester en wethouders.

4. Indien na het overlijden van de rechthebbende de aanvraag tot overschrijving niet binnen de in het tweede lid van dit artikel gestelde termijn is ingediend, kunnen burgemeester en wethouders het recht op eigen graf doen vervallen.
5. Na het verstrijken van de in het tweede lid genoemde termijn kunnen burgemeester en wethouders het eigen graf alsnog op naam stellen van een nieuwe rechthebbende, tenzij dit recht betrekking heeft op een eigen graf dat inmiddels is geruimd.

Artikel 18 Afstand doen van graven

Zonder aanspraak te kunnen maken op enige vergoeding kan de rechthebbende schriftelijk afstand doen ten behoeve van de gemeente van het recht op het eigen graf. Van de ontvangst van zodanige verklaring doen burgemeester en wethouders schriftelijk mededeling aan de rechthebbende.

Artikel 19 Sluiting van graven

1. Op aanvraag van de rechthebbende kunnen burgemeester en wethouders een graf gesloten verklaren. Gedurende de tijd dat een graf gesloten is, mag daarop geen andere begraafing plaatshebben of asbus worden bijgezet dan wel as worden verstrooid dan die van de stoffelijke overschotten van de personen die de rechthebbende in zijn verzoek met name heeft genoemd.
2. Burgemeester en wethouders bepalen in overleg met de rechthebbende de periode waarvoor de in het eerste lid bedoelde sluiting zal geschieden. Zij stellen de bijzondere voorwaarden vast, waaraan moet zijn voldaan alvorens het graf gesloten wordt verklaard.

HOOFDSTUK 5 Grafbedekkingen

Artikel 20 Vergunning grafbedekking

1. Het is verboden een grafbedekking te hebben zonder vergunning van burgemeester en wethouders.
2. Omtrent de wijze van aanvraag van de vergunning, de aard en de afmetingen van de grafbedekking en de wijze van aanbrengen kunnen burgemeester en wethouders nadere regels vaststellen.
3. Burgemeester en wethouders kunnen ontheffing verlenen van de door hen vastgestelde nadere regels.
4. Burgemeester en wethouders kunnen de vergunning weigeren indien:
 - a. niet voldaan wordt aan de door hen vastgestelde nadere regels;
 - b. de grafbedekking afbreuk doet aan het aanzien van de begraafplaats;
 - c. de duurzaamheid van de materialen onvoldoende is;
 - d. de constructie van de grafbedekking ondeugdelijk is.

Artikel 21 Grafbeplanting

Beplantingen op een graf die in een verwaarloosde staat verkeren en beplantingen die buiten het graf zijn geplaatst, kunnen door de beheerder worden verwijderd zonder dat aanspraak kan worden gemaakt op schadevergoeding. Losse bloemen, planten, kransen en dergelijke kunnen, wanneer zij verwelkt zijn, door de beheerder worden verwijderd.

Artikel 22 Verwijdering grafbedekking

1. De grafbedekking kan na het verstrijken van de graftermijn door burgemeester en wethouders worden verwijderd.
2. Het voornemen tot verwijdering van de grafbedekking wordt gedurende tenminste een jaar voorafgaande aan het tijdstip waarop de grafbedekking zal worden verwijderd op een op het te ruimen graf te plaatsen bordje door burgemeester en wethouders bekend gemaakt, tenzij het adres van de rechthebbende bij burgemeester en wethouders bekend is. In dat geval maken zij hun voornemen uiterlijk een jaar voor het genoemde tijdstip aan hem bekend.

3. Op grond van een daartoe door de rechthebbende bij burgemeester en wethouders ingediende aanvraag, blijft de grafbedekking na verwijdering nog gedurende dertien weken ter beschikking van degene aan wie de vergunning als bedoeld in artikel 20 was verleend. De aanvraag kan worden ingediend gedurende de in het tweede lid genoemde termijn.
4. De grafbedekking vervalt aan de gemeente indien:
 - geen aanvraag op grond van het derde lid is ingediend en de termijn, waarbinnen deze aanvraag ingediend had kunnen worden, verstreken is;
 - de grafbedekking niet binnen dertien weken nadat deze van het graf is verwijderd, is afgehaald.

Artikel 23 Onderhoud door rechthebbende

1. De rechthebbende is verplicht de grafbedekking behoorlijk te onderhouden of te herstellen.
2. De rechthebbende is verplicht na verzakking het gedenkteken opnieuw te stellen.
3. Indien hij nalaat de grafbedekking behoorlijk te onderhouden of te herstellen, kunnen burgemeester en wethouders de hiervoor in aanmerking komende voorwerpen of zonodig de gehele grafbedekking doen verwijderen. Het verwijderde blijft gedurende dertien weken ter beschikking van de rechthebbende en vervalt daarna aan de gemeente, zonder dat deze tot enige vergoeding verplicht is.
4. De verwijdering vindt niet plaats dan nadat de rechthebbende behoorlijk per brief is opgeroepen om te worden ingelicht over de toestand van de grafbedekking. De oproeping geschiedt door bekendmaking op het mededelingenbord op de begraafplaats als het adres van de rechthebbende niet bekend is. Bij het graf wordt een verwijzing naar de bekendmaking aangebracht.

Artikel 24 Onderhoud door de gemeente

De rechthebbende kan de onderhoudsverplichtingen genoemd in artikel 23, lid 1 en 2, tegen een vergoeding laten uitvoeren door burgemeester en wethouders.

HOOFDSTUK 6 Ruiming van (urnen)graven

Artikel 25 Ruiming, bezorging van overblijfselen en as

1. Het voornemen van burgemeester en wethouders om een graf te ruimen wordt gedurende tenminste een half jaar voorafgaand aan het tijdstip dat het graf geruimd zal worden op een bij het te ruimen graf te plaatsen bordje bekend gemaakt, tenzij het adres van de rechthebbende op het graf aan hen bekend is. In dat geval maken zij hun voornemen uiterlijk een jaar voorafgaande aan het bedoelde tijdstip aan hem bekend.
2. De bij de ruiming van het graf nog aanwezige overblijfselen van lijken worden begraven en de as wordt verstrooid op een van de daartoe bestemde afgesloten gedeelten van de begraafplaats.
3. Nabestaanden van een overledene die begraven is in een algemeen graf, kunnen gedurende de in het eerste lid bedoelde termijn bij de beheerder een aanvraag indienen om bij ruiming de overblijfselen, indien mogelijk, bijeen te doen brengen voor herbegraving elders. Nabestaanden van een overledene waarvan een asbus al of niet met een urn is bijgezet in een algemeen graf, kunnen bij de beheerder een aanvraag indienen om deze ter beschikking te houden voor herbegraving of verstrooiing elders.
4. De rechthebbende op een eigen graf, kan bij de beheerder een aanvraag indienen om de overblijfselen te doen verzamelen om deze weer in dezelfde grafruimte te doen plaatsen danwel om deze elders opnieuw te doen begraven. De rechthebbende op een eigen urnengraf kan een aanvraag indienen bij de beheerder om deze ter beschikking te houden om elders bij te zetten of te doen verstrooien.

HOOFDSTUK 7 Gedeelte voor kerkgenootschap

Artikel 26 Afwijkende regels en bekendmaking onderhoudsbehoefte van graven

1. Burgemeester en wethouders kunnen na overleg met het bestuur van het kerkgenootschap ten aanzien van de openstelling van het gedeelte, de indeling van graven, de onderverdeling van graven in categorieën en de eisen voor de grafbedekking op het ter beschikking van het kerkgenootschap gestelde deel van de begraafplaats nadere regels stellen die afwijken van de regels krachtens de artikelen 3, eerste lid, 11, tweede lid, 14 en 20, tweede lid van deze verordening.
2. Het bestuur van het kerkgenootschap kan bij burgemeester en wethouders een aanvraag indienen om aan hem bekend te maken dat er onderhoud of herstel door de rechthebbende nodig is van de grafbedekking op een of meer graven op het deel van de begraafplaats dat aan het kerkgenootschap ter beschikking is gesteld.
3. Op grond van de in het tweede lid genoemde aanvraag maken burgemeester en wethouders aan het bestuur van het kerkgenootschap bekend dat de grafbedekking van een of meer graven onderhoud en herstel behoeft. Deze bekendmaking laat onverlet de bevoegdheid van burgemeester en wethouders om aan de rechthebbende op de graven bekend te maken dat de grafbedekking moet worden onderhouden of hersteld.

HOOFDSTUK 8 Instandhouden historische graven en opvallende grafbedekking

Artikel 27 Lijst

1. Burgemeester en wethouders houden een lijst bij van graven die van historische betekenis zijn of waarvan de grafbedekking een opvallende kwaliteit heeft.
2. Alvorens tot ruiming van graven wordt overgegaan onderzoeken burgemeester en wethouders of er graven zijn die in aanmerking komen om op de lijst te worden bijgeschreven.
3. De gemeenteraad beslist over het ruimen van graven en het verwijderen van grafbedekkingen die op de in het eerste lid bedoelde lijst staan.

HOOFDSTUK 9 Inrichting register

Artikel 28 Voorschriften

1. Burgemeester en wethouders stellen voorschriften vast voor het register van de begraven lijken en de bezorgde as.
2. Het register wordt bijgehouden door de beheerder.

HOOFDSTUK 10 Bezwaren

Artikel 29 Indiening, behandeling en beslissing

1. Belanghebbenden kunnen omtrent feitelijke handelingen of het nalaten daarvan betreffende de begraafplaats bij burgemeester en wethouders bezwaar indienen.
2. Burgemeester en wethouders delen de beslissing op het bezwaar zo spoedig mogelijk mee aan de gemeenteraad.

HOOFDSTUK 11
Slotbepalingen

Artikel 30 Strafbepaling

Hij die handelt in strijd met de artikelen 3, derde lid, en 4, eerste en tweede lid, wordt gestraft met een geldboete van de eerste categorie.


Artikel 31 Inwerkingtreding

1. Deze verordening treedt in werking op de achtste dag na de bekendmaking.
2. Op dat tijdstip vervalt de Beheersverordening gemeentelijke begraafplaats Nieuw Valkeveen 1992, vastgesteld in de openbare vergadering van de raad van 15 juni 1992.

Artikel 32 Citeertitel

Deze verordening kan worden aangehaald als de 'Beheersverordening gemeentelijke begraafplaats Nieuw Valkeveen 1993'.

Aldus vastgesteld in de openbare
vergadering van de raad van de
gemeente Naarden, gehouden op
23 december 1993.

 voorzitter

 secretaris

loco

Toelichting op de Verordening op het beheer en het gebruik van de begraaf-
plaats Nieuw Valkeveen

De Beheersverordening is tekstueel aangepast aan de Algemene wet bestuursrecht.

Artikel 4, eerste lid, laatste volzin is geschrapt; een mondelinge toestemming is in strijd met de Algemene wet bestuursrecht.

Artikel 29, tweede lid wordt geschrapt; de beslistermijn en de mogelijkheid tot verdagen is geregeld in de Awb.

Daarnaast is een klein aantal redactionele verbeteringen aangebracht:

- artikel 4, eerste lid: de woorden 'steenhouwers, hoveniers en ... personen' zijn geschrapt. Het is immers aan een ieder verboden werkzaamheden aan grafbedekkingen te verrichten.
- artikel 16: het woord 'voorwaarden' wordt vervangen door 'voorschriften'.

Voor het overige wordt verwezen naar de algemene toelichting behorend bij het raadsvoorstel.



Burgemeester en wethouders van Naarden;

gelet op artikel 12 van de Beheersverordening gemeentelijke
begraafplaats Nieuw Valkeveen 1993;

b e s l u i t e n :

het aantal lijken dat in een algemeen graf kan worden be-
graven vast te stellen op drie.

Naarden, 23 DEC. 1993

Burgemeester en wethouders van Naarden,
de secretaris, de burgemeester,

Burgemeester en wethouders van Naarden;



gelet op artikel 20, lid 2 van de Beheersverordening gemeentelijke begraafplaats Nieuw Valkeveen 1993;

besluiten:

- I de wijze van aanvragen voor een vergunning voor het hebben van een grafbedekking als volgt vast te stellen: de aanvraag moet in tweevoud worden ingediend bij burgemeester en wethouders, onder overlegging van een ontwerp van de grafbedekking met vermelding van materiaal, tekst en afmetingen;
- II de aard en afmetingen van de grafbedekking en de wijze van aanbrengen als volgt vast te stellen:
- Eigen graf/staand monument:
 - Hoogte minimaal 50cm en maximaal 100cm
 - Breedte minimaal 30cm en maximaal 100cm
 - Dikte minimaal 7cm
 - De staande steen met eventuele kantstukken dient geplaatst te worden op een gewapende betonfundering
 - Eigen graf/liggend monument:
 - Lengte 200cm
 - Breedte 100cm
 - Dikte 12cm
 - De steen moet worden gesteld op een betonraam
 - Eigen urnengraf:
 - Hoogte maximaal 50cm
 - Lengte maximaal 50cm
 - Breedte maximaal 50cm
 - Dikte minimaal 5cm en maximaal 8cm
 - De tegel moet worden geplaatst op een betonblokje
 - Algemeen graf:
 - Lengte 45cm
 - Breedte 45cm
 - Dikte 8cm
 - De tegel moet worden geplaatst op een betonblokje
 - Kindergraf:
 - Hoogte maximaal 50cm
 - Lengte maximaal 50cm
 - Breedte maximaal 50cm
 - Dikte minimaal 5cm en maximaal 8cm
 - De steen moet worden geplaatst op een gewapende betonfundering, een betonraam of op een betonblokje

Naarden, 29 april 2003

Burgemeester en wethouders van Naarden,
de secretaris, de burgemeester,

R. Kool

J.A.N. Patijn



Burgemeester en wethouders van Naarden;

gelet op artikel 28 van de Beheersverordening gemeentelijke
begraafplaats Nieuw Valkeveen 1993;


b e s l u i t e n:

in het register van de begraven lijken en de bezorgde as
hoogstens de volgende gegevens op te nemen:

bloknummer, rijletter, soort graf, naam, adres en woonplaats
van de rechthebbende, naam en leeftijd overledene, datum en
plaats van overlijden en het registratienummer als bedoeld in
artikel 8 van de Wet op de Lijkbezorging.

Naarden, 23 DEC. 1993

Burgemeester en wethouders van Naarden,
de secretaris, de burgemeester,



Raadsvergadering d.d. : 26 januari 1995
Raadsvoorstelnummer : 8
Naarden : 20 januari 1995
Voorstel : tot vaststelling van de Beheersverordening gemeentelijke Oude Begraafplaats

Aan de raad,

Op 23 december 1993 heeft de raad voor de gemeentelijke begraafplaats Nieuw Valkeveen de Beheersverordening gemeentelijke begraafplaats Nieuw Valkeveen 1993 vastgesteld. Op grond van artikel 36, lid 2 van de Wet op de Lijkbezorging is ten onrechte gedacht dat met het 'terzake bevoegde gemeentebestuur' het gemeentebestuur van Bussum werd bedoeld, die de beheersverordening voor de oude begraafplaats diende vast te stellen. Deze ligt namelijk op grondgebied van Bussum. Inmiddels is door publikaties die veronderstelling achterhaald. Met het 'terzake bevoegde gemeentebestuur' wordt verstaan het gemeentebestuur dat een begraafplaats heeft op andermans grondgebied.

Het gemeentebestuur van Bussum kan met de inhoud van de beheersverordening instemmen.

Onder verwijzing naar de voor u ter inzage liggende stukken, stellen wij u voor de Beheersverordening gemeentelijke begraafplaats Nieuw Valkeveen 1993 van toepassing te verklaren op de gemeentelijke Oude Begraafplaats, met dien verstande dat in Hoofdstuk 4 de artikelen 11 tot en met 15 buiten toepassing zullen blijven om reden dat deze begraafplaats sinds 1944 vol is, waardoor er geen nieuwe graven worden uitgegeven.

De commissie Ruimtelijke Ordening, Ouderen en Maatschappelijke Dienstverlening is over dit voorstel gehoord.

Burgemeester en wethouders van Naarden,
de secretaris, de burgemeester,
Mw. E. Blaauw J.A.N. Patijn

**Bijlage 4 Folder van de Stichting tot Behoud van de Oude Begraafplaats
van Naarden**

BEGUNSTIGERS

Voor bedrijven en instanties in Naarden en Bussum is een financiële ondersteuning van onze Stichting een goede mogelijkheid om de betrokkenheid met het culturele erfgoed in deze gemeenten tot uitdrukking te brengen. De volgende begunstigers hebben zich al aangemeld:

Autobedrijf van Asselt Naarden BV
Floborg Makelaardij
Golden Tulip Hotel Restaurant Jan Tabak
Meyer & Steins Bisschop, notarissen
Stichting J.P. van Rossum


Bestuur:

Mw. A. P. Kooijman-van Rossum, voorzitter
Mw. V.L.M. Wittenberg, secretaris/penningmeester
Hr. J.F. Dudok van Heel, lid

Ook uw hulp is zeer welkom. Neem voor nadere informatie contact op met ons secretariaat:
Van der Heistlaan 15, 1412 HG Naarden,
tel 035-694.25.21. E-mail wr10179@worldonline.nl
Postgironummer 8492819
inschrijvingsnummer KvK 32079044.


Stichting tot behoud
van de Oude begraafplaats
van Naarden.

EEN NIEUWE TOEKOMST VOOR EEN GEDENKWAARDIG MONUMENT



Stichting tot behoud
van de Oude begraafplaats
van Naarden.

In 1830 werd ongeveer een kilometer buiten de vesting Naarden, op grondgebied van de Gemeente Bussum, een nieuwe algemene begraafplaats voor de stad ingericht. We kennen deze begraafplaats nu als de Oude Begraafplaats van Naarden, aan de Amersfoortse straatweg, op de hoek bij Hotel Jan Tabak.



WEERSPIEGELING VAN TIJD EN CULTUUR

Deze begraafplaats is één van de bijzondere in Noord Holland. Sinds de openstelling, ruim anderhalve eeuw geleden, worden hier Gooise families begraven, vroeger regelmatig, tegenwoordig zo nu en dan. Hiermee weerspiegelt deze plaats een scala aan culturele opvattingen. U vindt er klassicistische en romantische graven, sobere monumenten en barokke tempeltjes, graven voor arm en rijk. De vaak zeldzame grafmonumenten zijn rijk aan symboliek. Een bijzonderheid is de Joodse begraafplaats, die deel uitmaakt van het hele complex, maar een eigen sfeer ademt door de specifieke vorm van Joodse graven.

AANGELEGD ALS KERKVLOR

Wie op de begraafplaats rondwandelt is getuige van een belangrijke cultuurhistorische ontwikkeling op een betrekkelijk klein oppervlak. Het oudste gedeelte is deels aangelegd als een kerkvloer met aaneengesloten grafstenen. Samen met de oorspronkelijke paden vormen deze een Latijns kruis.

VERVAL IS ERNSTIG

Hoe interessant en gevarieerd de verschildende grafmonumenten ook zijn, ze hebben gemeen dat het verval onomkeerbaar dreigt te worden. De laatste jaren is er bovendien sprake van vandalisme, waardoor delen van sommige graven vernield of zelfs verdwenen zijn. Ook laat het onderhoud van de begraafplaats als geheel sterk te wensen over.

LATEN WIJ DEZE BEGRAAFPLAATS BESCHERMEN!

Conservering en restauratie zijn hard nodig om de begraafplaats voor de toekomst tegen verder verval te beschermen.

Daarom is begin 2000 het initiatief genomen tot oprichting van de **“Stichting tot behoud van de oude begraafplaats van Naarden”**.

De doelstelling van deze stichting is het in redelijke staat brengen en houden van de begraafplaats, zodat de sociaal- en cultuurhistorische waarde kan worden gewaarborgd.

INITIATIEF VAN STICHTING

Hoewel de Gemeenten Naarden en Bussum wettelijk als eerste verantwoordelijk zijn, leert de praktijk dat particulier initiatief, zoals onze Stichting, onmisbaar is voor actie en de nodige voortvarendheid. De werkzaamheden van de Stichting zullen dus in nauw overleg met de Gemeenten moeten plaatsvinden.

UW HULP

U begrijpt: als Stichting kunnen we niets beginnen zonder donateurs en sympathisanten tenende over voldoende financiële middelen te kunnen beschikken om onze doelstellingen te realiseren. Behalve financiële hulp is er ook praktische hulp nodig: goede conservering van de begraafplaats vraagt om een aantal stappen. Enerzijds moet een inventarisatie van de aanwezige graven worden gemaakt om de historische waarde extra te kunnen onderstrepen. Anderzijds moet er opgeruimd en schoongemaakt worden. Uw hulp is daarbij onontbeerlijk.

TOEKOMST VAN DE BEGRAAFPLAATS

Het streven van de Stichting is om wettelijke bescherming in de toekomst te garanderen in de vorm van een status van de begraafplaats als rijks-, provinciaal- of gemeentelijk monument. Het zal hierdoor mogelijk zijn om in aanmerking te komen voor subsidies.

DONATEUR VOOR F 25,- PER JAAR

Als u donateur of sympathisant wordt houden wij u regelmatig op de hoogte van de Vorderingen van de Stichting. U wordt donateur door jaarlijks f 25,- of meer bij te dragen. Ook uw praktische hulp is welkom.

Op uw verzoek geven wij graag inzage in de statuten van de Stichting.

Bijlage 5 Verklarende woordenlijst:
Wordt later toegevoegd

Bijlage 5 Verklarende woordenlijst

Baarthuisje	Gebouwtje, vaak op eenvoudige grondslag, voor het opbaren van lijken.
Begraafplaats	Terrein waar stoffelijke resten van overledenen begraven, bijgezet of verstrooid worden, niet gelegen rond een kerk. In die zin te onderscheiden van een kerkhof.
Belanghebbende	Persoon zonder rechten of plichten op een graf maar die bijvoorbeeld door verwantschap of interesse wel betrokkenheid heeft bij een graf of meerdere graven.
Bufferzone	Gebied dat overloopt tussen twee andere kenmerkende gebieden vormt, bijvoorbeeld in de vorm van een plantsoen, een houtopstand of een weidegebied. Vaak toegepast om geluid van het ene gebied te dempen ten opzichte van het andere gebied.
Buitenbegraafplaats	Benaming voor de begraafplaatsen die in de 19de-eeuw buiten de muren en/of singels van de steden werden aangelegd.
Complex	Samenstel van verschillende objecten. In de Monumentenwet de aanduiding voor een samenstel van verschillende monumenten op één terrein, bijvoorbeeld een stel grafmonumenten op een begraafplaats.
Deksteen/dekplaat	Andere term voor grafzerk.
Eigen graf	Een huurgraf waarin meestal plaats is voor drie overledenen. De term eigen graf kan verwarrend zijn, omdat het suggereert dat het graf gekocht is. Degene die het graf huurt, de rechthebbende, bepaalt wie er in begraven mag worden. Dit in tegenstelling tot een algemeen graf. Een eigen graf wordt ook wel familiegraf genoemd. Eigen graven worden uitgegeven voor een periode van minimaal twintig jaar (volgens wettelijk voorschrift) en kunnen na die periode meestal verlengd worden.
Eigendomsrecht	Het volledigste, hoogste recht van gebruik en beschikking ten aanzien van een bepaald goed. In 99% van alle gevallen niet van toepassing op graven omdat die niet in eigen bezit komen zoals onder dit begrip wordt verstaan.
Eigenaar	Degene die het eigendomsrecht heeft van een bepaald goed. In het geval van begraafplaatsen ook degene die de graven feitelijk in eigendom heeft (gemeente, kerkelijk genootschap of particulier persoon).
Familiegraf	Andere naam voor eigen graf. Vaak gebruikt voor graven waarin meerdere leden van één familie begraven zijn.
Graf	Ruimte waarin een lijk wordt begraven, plaats waar iemand begraven ligt.
Grafhek	Hekwerk, in veel gevallen van smeed- of gietijzer om een grafmonument af te schermen van de omgeving.
Grafkapel	Gebouwtje, vaak in de vorm van een kleine kerk, opgericht bij of (meestal) op het graf van een vereerde persoon. In Nederland vinden we kleine grafkapellen op kelders van bijvoorbeeld adellijke families. In veel gevallen is een klein altaar aangebracht.
Grafkelder	Gewoonlijk een gemetseld graf afgedekt met een zerk. Toegankelijk via de zerk of bij grotere kelders via een trap

	aan de voorzijde. Vandaag de dag ook wel van gewapend beton.
Grafmonument	Elk gedenkteken dat op een graf wordt geplaatst. Dit kan variëren van een paar kleine steentjes op een graf tot een groot mausoleum dat de oppervlakte van meerdere graven beslaat.
Grafrecht	Het recht op een eigen graf dat gevestigd is voor een bepaald aantal jaren. Op sommige eigen graven kunnen rechten worden verkregen voor 100 jaar. Dit wordt ook wel een eeuwig graf genoemd, hoewel eeuwigdurend in dit geval betrekkelijk is. Niet elke begraafplaats geeft eeuwigdurende grafrechten uit. De rechten bestaan uit het kunnen laten begraven van familieleden, het begraven houden en het zo mogelijk bijzetten van asbussen of verstrooien van as.
Grafsteen	Ofwel grafmonument. Een staande grafsteen wordt ook wel een stèle genoemd. Dit is een steen die veelal aan het eind van het graf omhoog staat. Een liggende steen wordt ook wel een zerk genoemd. Dit is een steen die op het graf ligt en meestal het hele graf bedekt. Het materiaal en de vorm van de steen en de manier van inscriptie kunnen zeer verschillend zijn.
Grafteken	Zie ook grafmonument of grafsteen.
Graftombe	Praalgraf in de vorm van een sarcofaag. In kerken toegepast als afdekking van een grafkelder.
Grafveld	Eigenlijk is grafveld een synoniem voor begraafplaats. Tegenwoordig wordt het vooral gebruikt om een veld op een begraafplaats aan te duiden.
Grafzerk	Liggende steen ter afdekking van een graf. De steen kan variëren in grootte en versiering. Doorgaans worden naam en geboorte- en sterfdatum vermeldt. Oudere zerken bevatten meestal een grafschrift langs de rand.
Houtopstand	Bepaalde samenstelling van verschillende bomen, heesters en struiken om een terrein af te schermen van de omgeving of als decoratief element in een park of tuin.
IJzerwerk	Aanduiding voor verzameling ijzeren voorwerpen op begraafplaatsen in de vorm van hekwerken of grafmonumenten.
Lijkbezorging	De wijze waarop voorzien wordt in stoffelijke overschotten ter Lijkbezorging geschiedt door begraving, verbranding of op andere bij of krachtens de wet voorziene wijze
Monument	Verschillende betekenissen: 1. Gedenkteken, opgericht ter herinnering aan een historische persoon of gebeurtenis. Komt voor in verschillende vormen, maar veelal als zuil, naald, boog, stand- of borstbeeld, tombe, epitaaf e.d.. 2. Bouwwerk dat door zijn grootse, schone of kunstzinnige vormen opmerkelijk is of door de eraan verbonden historische aspecten van belang wordt geacht. Ook om zijn kunst- en bouwgeschiedenis, geschiedkunde of technologie kan het bouwwerk worden gewaardeerd. Een veelvoud van dergelijke bouwwerken kan ook als monument worden beschouwd en wordt dan wel complex genoemd. Ingevolge de Monumentenwet kunnen dergelijke gebouwen wettelijke bescherming genieten.

Natuursteen	Verzamelnaam voor natuurlijke steensoorten, in tegenstelling tot bijvoorbeeld kunststeen zoals baksteen, beton of gecementeerde steen.
Pinakel	Slanke beëindiging van een gevel in de vorm van een spits gotisch torentje. De pinakel bestaat uit een voet, een schacht of lijf en een spits of kegel.
Pleurante	Kunsthistorische term. Het Franse pleurer betekent weeklagen, huilen, tranen storten. Pleurants zijn treurende figuren op of tegen een graftombe. In de Middeleeuwen de officiële rouwklagers. In de 19 ^{de} eeuw veelal op graven aangebracht in de vorm van rouwende vrouw- of engelenfiguren.
Praalgraf	Benaming voor een bijzonder uitgewerkt grafmonument, vaak toegepast bij adellijke personen. Praalgraven kenmerken zich vaak door hun grootte en toepassing van bijzondere materialen. In Nederland is het praalgraf van Willem van Oranje een bekend voorbeeld.
Asverstrooing	Het verstrooien van crematie-as. Dit kan op zee (vanuit een vliegtuig of een schip), op een verstrooiterrein bij een crematorium of een begraafplaats of op een plek naar eigen keuze. Voor dat laatste is officieel de toestemming van de eigenaar van de grond nodig.
Rechthebbende	Degene op wiens naam een huur- of eigen graf is uitgegeven. De rechthebbende bepaalt wie er in het graf begraven mag worden.
Stèle	Van het Griekse woord voor rechtopstaand steenblok. Een rechtopstaande graf- of gedenksteen of gedenkzuil waarin een motief of inscriptie is uitgehouwen, gewoonlijk op een graf.

Bijlage 6 Rapport Monumentenwacht Noord-Holland

Onafhankelijke adviezen
Inspectie
Rapportage
Behoefteschatting

Controle
Adviezen voor onderhoud, herstel en subsidie
Aan/verkoopkeuringen
Meerjaren onderhoudsplan

St. Behoud Oude Algemene Begraafplaatsen Naarden
A.P. Kooyman-van Rossum
Cesar Francklaan 14
1272 EC HUIZEN



Monumentenwacht
Noord-Holland

INSPECTIERAPPORT 2002
objectnummer 3562
Begraafplaats
Amersfoortsestraatweg, Bussum



INSPECTIERAPPORT

objectnummer 3562

Objectgegevens

Objectnummer : 3562
 Object : Begraafplaats
 Gelegen te : Amersfoortsestraatweg, Bussum
 Eigenaar/beheerder : St. tot Behoud van de Oude Algemene Begraafplaats van Naarden
 Adres eigenaar : Cesar Francklaan 14, 1272 EC HUIZEN
 Debiteurennummer : 10457
 Monumentnummer R.D.M.Z. : 513213
 Categorie : 13 Losse objecten, niet eerder genoemd

Inspectiegegevens

Inspectienummer : 3562.02.0513
 Inspectie uitgevoerd door : P. Schreurs 06 22 340415
 Inspectiedatum : 2-4-2002

Totaal aantal uren, inclusief transport en administratie = 10 uur

Algemeen

De constructieve toestand (casco) van het gebouw is matig. De onderhoudstoestand is matig. Hieronder treft u de uit te voeren werkzaamheden in volgorde van prioriteit.

Aanbevolen werkzaamheden in volgorde van prioriteit

Onderdelen

Begraafplaats

- Zie in beschrijving

rubriek technische staat termijn

Bereikbaarheid en toegankelijkheid

Volgens de geldende normen en richtlijnen voldoet het gebouw wel aan de eisen.

Bijlagen



Geen.

Uitgevoerde werkzaamheden door de Monumentenwacht


Geen



Verwerkte materialen


Geen.


Rubriek	Kwalificatie*	Toelichting	objectnummer 3562 Begraafplaats
OBJECTEN - Toegangshek			
- Muurwerk - Algemeen	R	M	<p>Het metsel- en voegwerk van de pilaren, is redelijk tot matig. Het metselwerk terhoogte van het maaiveld is slecht.</p>  <p>Een groot aantal stenen ligt los of ontbreken. Het cement is hier ter plaatse verzand. Het voegwerk van het overige muurwerk is er plaatselijk uit. De natuurstenen blokken waar het ijzeren hek aanbevestigd is, is gescheurd. Dit komt door het roesten van het hekwerk. De natuurstenen afdekstenen liggen los.</p>
- IJzerwerk	R	M	<p>Het ijzerwerk van het hek is redelijk tot matig. De grote draaihekken verzakken. Een spijl van het hek is afgebroken. De pal waar het kleine hek tegen aansluit, is verbogen.</p>



Rubriek	Kwalificatie*	Toelichting
<p>- Algemeen</p> <p>- Grafmonument van de familie Dudok van Heel</p>		<p>objectnummer 3562 Begraafplaats</p> <p>Wij adviseren u het metselwerk van het hek, opnieuw op te metselen. Het ijzeren hek dient ontroest, hersteld en behandeld te worden.</p> 
<p>- Muurwerk</p>	<p>M S</p>	<p>Het muurwerk is over het algemeen matig tot slecht. In het pleisterwerk komen scheuren voor. Op een aantal plaatsen zit de pleisterlaag los. Op een aantal plaatsen wordt het muurwerk uit elkaar gedrukt door plantengroei.</p> <p>De voet van het muurwerk is op een aantal plaatsen uit elkaar.</p>  <p>Het natuursteen is op veel plaatsen los of is er afgezaakt. De verankering van het natuursteen is ernstig aangetast door roest.</p> <p>Het achterliggend werk is op veel plaatsen verzand.</p>


Rubriek	Kwalificatie*				Toelichting
					<p>objectnummer 3562 Begraafplaats</p> 
- Houtwerk			M		<p>Een aantal pinakels zijn gebroken of ontbreken. De verlaag op het muurwerk zit los of is eraf. Het gehele muurwerk is aan herstel toe. De binnenkant is niet gecontroleerd.</p> <p>Het kozijn en de deuren zijn matig. Op de deuren zijn ijzeren platen gemaakt.</p>
- Goten				S	<p>De loden verzamelbakken zijn slecht. In de bakken groeien planten.</p>
- Hekwerk	R		M		<p>Het ijzerwerk van het hek is redelijk. Een gedeelte van het hekwerk ontbreekt. Het ijzerwerk roest, ook het gedeelte in het muurwerk. Het hekwerk is op een aantal plaatsen los van de staanders.</p>
- IJzerwerk	R				
- Muurwerk	R		M		<p>Het metsel- en voegwerk is redelijk tot matig. De specie is op een aantal plaatsen verzand. Op een aantal plaatsen komen losse stenen voor. Op het muurwerk komt begroeiing voor. Het natuursteen waar de bevestigingspalen in staan is gescheurd. Dit wordt veroorzaakt door het roesten van het hekwerk. De natuurstenen banden bij het draaihekgedeelte zijn gescheurd en liggen los.</p>
- Algemeen					<p>Het grafmonument dient in zijn geheel hersteld te worden.</p>


Rubriek	Kwalificatie*				Toelichting	objectnummer 3562 Begraafplaats
- Grafmonument van de Familie Fabius						
- Natuursteen			R		In het natuursteen komen scheurtjes voor. Het voegwerk van het natuursteen komt er plaatselijk uit.	
- IJzerwerk					Het ijzerwerk roest. 	
- Algemeen					Een staander is gebroken en hier ter plaatse verbogen. Op een aantal plaatsen roest het ijzerwerk ernstig bij de bevestigingen. Het natuursteen waar het hekwerk op staat verzakt. De voegen van het natuursteen staan op veel plaatsen open. Wij adviseren u het natuursteen te voegen en recht te zetten. Het hekwerk dient hersteld en behandeld te worden.	


Rubriek	Kwalificatie*				Toelichting	objectnummer 3562 Begraafplaats
- Grafmonument van de familie De Roeper						
- Natuursteen	R					
- IJzerwerk		M				
- Algemeen						



Rubriek	Kwalificatie*				Toelichting
- Grafmonument van de Familie Mammes					objectnummer 3562 Begraafplaats
					
- Natuursteen	G	R			<p>Het natuursteen van de zerk is over het algemeen goed tot redelijk. Op het natuursteen komt begroeiing voor. De zerk staat scheef.</p>
- Algemeen					<p>Wij adviseren u het natuursteen schoon te maken en recht te zetten.</p>

Rubriek	Kwalificatie*				Toelichting	objectnummer 3562 Begraafplaats
- Grafmonument van Van Hasselt						
- Natuursteen		R			<p>Het natuursteen is plaatselijk gescheurd. Op één plaats is het natuursteen aan elkaar gemaakt met een ijzeren verbindingsstuk.</p> <p>De gemetselde voet waar het natuursteen op staat is matig.</p> 	
- IJzerwerk					<p>Het metselwerk zakt uit elkaar en verzakt. Op een aantal plaatsen komen losse stenen voor. Het voegwerk</p> <p>ü ü</p> <p>Het ijzerwerk is ernstig verroest. Op een aantal plaatsen zijn de verbindingen van het hekwerk los. Een aantal staanders is gescheurd.</p> <p>Het metsel- en voegwerk waar het hek op staat is slecht. Op een aantal plaatsen is het verzakt, of zakt uit elkaar.</p>	
- Algemeen					<p>Wij adviseren u het metselwerk opnieuw op te trekken. Het ijzerwerk dient hersteld en behandeld te worden.</p>	

Rubriek	Kwalificatie*	Toelichting
<p>- Hekje met liggende grafsteen familie Scheffers</p> <p>- Natuursteen</p> <p>- IJzerwerk</p> <p>- Algemeen</p>	<p>G</p> <p>M</p>	<p>objectnummer 3562 Begraafplaats</p>  <p>De natuurstenen grafsteen is goed. Het natuursteen dient schoongemaakt te worden.</p> <p>Het hekwerk is ernstig verroest. Het ijzerwerk dient ontroest en behandeld te worden. Tevens dient het hekwerk rechtgezet te worden.</p> <p>Wij adviseren u het natuursteen schoon te maken. Het hekwerk te ontroesten en te behandelen.</p>

Rubriek	Kwalificatie*				Toelichting	objectnummer 3562 Begraafplaats
- Hekje met liggende grafsteen familie Hoyer						
- Natuursteen	R					In het natuursteen komen scheurtjes voor. Het natuursteen dient schoongemaakt te worden.
- IJzerwerk		M				Het ijzerwerk is ernstig verroest. Het ijzerwerk is op een aantal plaatsen los van de staanders. De ornamenten zijn op een aantal plaatsen verbogen. Het geheel staat scheef. De staanders roesten in de natuurstenen voeten.
- Algemeen						Wij adviseren u het natuursteen schoon te maken. Het ijzerwerk dient hersteld en behandeld te worden. Tevens dient het hekwerk recht gezet te worden.

Rubriek	Kwalificatie*				Toelichting	objectnummer 3562 Begraafplaats
- Hekje met liggende grafsteen familie van Deen						
- Natuursteen	R					In het natuursteen zitten een aantal scheurtjes. De grafsteen is verzakt. Het natuursteen dient schoongemaakt te worden.
- IJzerwerk		M				Het ijzerwerk is ernstig door roest aangetast. Een aantal staanders zijn los van de natuurstenen voet. Het ijzerwerk roest in het natuursteen. Het hekwerk is verzakt.
- Algemeen						Wij adviseren u het natuursteen te herstellen en schoon te maken. Tevens dient de grafsteen recht gelegd te worden. Het ijzerwerk van het hek dient herstellen en behandelen te worden.

Rubriek	Kwalificatie*			Toelichting	objectnummer 3562 Begraafplaats
- Baarhuisje					
- Algemeen				Er heeft geen binneninspectie plaats gevonden.	
- Daken	G	R		De opnieuw verbeterde Hollandse pannen zijn over het algemeen goed. De aansluiting van de pannen met de voorgevel is slecht. Het is uitgevoerd in cement. Op veel plaatsen is de aansluiting los gescheurd. Het geheel kan lekkage geven.	
					
- Hemelwaterafvoeren	G			Wij adviseren u de aansluiting in lood uit te voeren. De nok- en hoekkepervorsten zijn redelijk. Een aantal vorsten ligt los.	
- Muurwerk				De in zink uitgevoerde goten zijn goed.	
- Voorgevel		R		De in pvc uitgevoerde hemelwaterafvoeren zijn goed. Het metsel- en voegwerk is goed. Het pleisterwerk op de rollaag is matig. In de pleisterlaag zitten scheuren of het zit los. Wij adviseren u de pleisterlaag gelijktijdig te herstellen met het aanbrengen van het lood.	

Rubriek	Kwalificatie*				Toelichting
- Overige muurwerk - Schilderwerk - IJzerwerk - Algemeen	G				Het pleisterwerk aan de achterkant van de voorgevel verzandt. Wij adviseren ook deze pleisterlaag te herstellen.
					Het metsel- en voegwerk is goed.
	G		M		Het schilderwerk is aan onderhoud toe.
					Het ijzerwerk dient behandeld te worden.
					Wij adviseren u het volgende: - Loodaansluiting maken; - Muurwerk herstellen; - Schilderwerk uitvoeren; - IJzerwerk behandelen.

2-4-2002, P. Schreurs,
MONUMENTENWACHTER