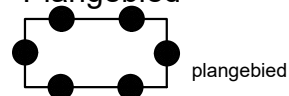


Legenda Plangebied




plangebied

Bestemmingen enkelbestemmingen



GD

Gemengd

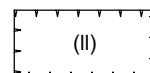


V-VB

Verkeer - Verblijfsgebied

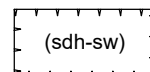
Aanduidingen

functieaanduidingen



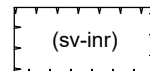
((II))

laad- en losplaats



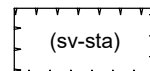
(sdh-sw)

specifieke vorm van detailhandel - stalling winkelkarren



(sv-inr)


specifieke vorm van verkeer - in- en uitrit



(sv-sta)

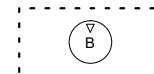
specifieke vorm van verkeer - standplaats

bouwvlak



bouwvlak

maatvoeringsaanduidingen



maximum bouwhoogte (m)

Verklaringen



ondergrond

BESTEMMINGSPLAN DE ENGH-LAARDERWEG 150

Gemeente Gooise Meren

NL.IMRO.1942.BP2016B001013-va02

schaal: 1:1000

formaat: A4

concept: 22-06-2015 / RvD

voorontwerp: ... / tekenaar

ontwerp: 03-02-2016 / LF

vastgesteld: xx-xx-xxxx

projectnr. BRO: 15BROB0041

projectnr. VWP: 211x07608

bestandsnaam: 15BROB0041-007.dwg

BRO
Ruimte | om in te leven

Boscheweg 107
Postbus 4
5282 WV Boxtel
T 0411 850 400

www.bro.nl
info@bro.nl
F 0411 850 401

verbeelding: Viewpoint ©
www.viewpoint.nl

