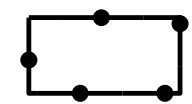


Plangebied



Plangebiedgrens

Bestemmingen



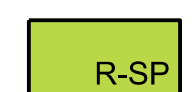
BO

Bos




N

Natuur



R-SP

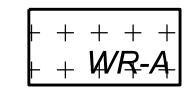
Recreatie - Speelpark



WA

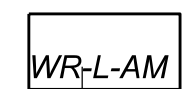
Water

Dubbelbestemmingen



WR-A

Waarde - Archeologie



WR-L-AM

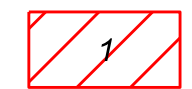
Waarde - Landschap - Aardkundig monument



WR-N

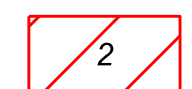
Waarde - Natuur

Gebiedsaanduidingen



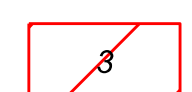
1

wetgevingzone - wijzigingsgebied 1



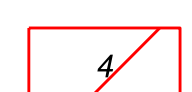
2

wetgevingzone - wijzigingsgebied 2



3

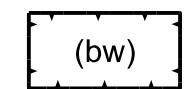
wetgevingzone - wijzigingsgebied 3



4

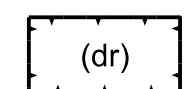
wetgevingzone - wijzigingsgebied 4

Functieaanduidingen



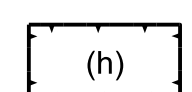
(bw)

bedrijfswoning



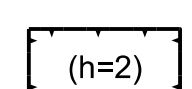
(dr)

dagrecreatie



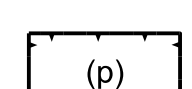
(h)

horeca



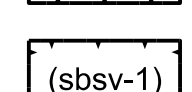
(h=2)

horeca van categorie 2



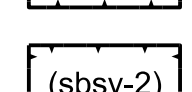
(p)

parkeerterrein



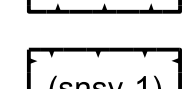
(sbsv-1)

specifieke vorm van bos - speelvoorziening 1



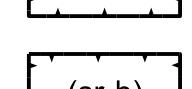
(sbsv-2)

specifieke vorm van bos - speelvoorziening 2




(snsv-1)

specifieke vorm van natuur - speelvoorziening 1



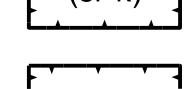
(sr-b)

specifieke vorm van recreatie - beheer




(sr-k)

specifieke vorm van recreatie - kassa



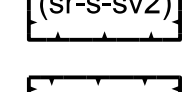
(sr-s-sv1)

specifieke vorm van recreatie - speelpark - speelvoorziening 1



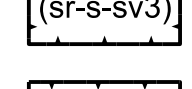
(sr-s-sv2)

specifieke vorm van recreatie - speelpark - speelvoorziening 2



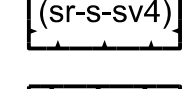
(sr-s-sv3)

specifieke vorm van recreatie - speelpark - speelvoorziening 3



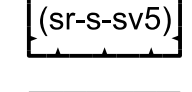
(sr-s-sv4)

specifieke vorm van recreatie - speelpark - speelvoorziening 4



(sr-s-sv5)


specifieke vorm van recreatie - speelpark - speelvoorziening 5



(tr)

terras

Bouwvlak



bouwvlak

Maatvoeringaanduidingen

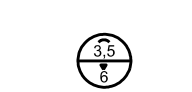


maatvoeringsvlak



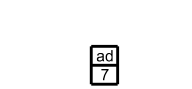
○

maximum bouwhoogte (m)



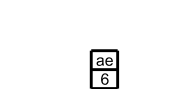
⊕

maximum goothoogte (m), maximum bouwhoogte (m)



⊞

aantal attracties binnen zone



⊞

aantal speeltoestellen buiten zone



△

maximum bebouwd oppervlak (m2)



△

maximum bebouwd oppervlak attracties (m2)



△

maximum bouwhoogte speel- en attractietoestellen (m)

Verklaring



pdok ondergrond (dd 20-06-2018)



Planinformatie

Datum	Project	Informatie bij	Gemeente Goosse-Meren
18-06-2019	Concept	Gemaakt door	Van Riezen & Partners
02-10-2019	Voorontwerp	Gemaakt door	Van Riezen & Partners
02-10-2019	Ontwerp	Gemaakt door	Van Riezen & Partners
02-10-2019	Verliggend	Schaal	1:1.000
02-10-2019	Definitief	Papierformaat	A0
02-10-2019	Geconcludeerde versie	Plancode	NL.IMRO.1942.BP2019OudValkeveen-V001

Bestemmingsplan  
Oud Valkeveen e.o. 2019