


Verder met de Vesting Muiden

Thema-uur 1 juni 2016



Inhoud

Inleiding over de historie van de Vesting Muiden

Aanleiding voor het project

Ontwikkelplan Verder met de Vesting Muiden

Uitwerkingen van het ontwikkelplan voor de vesting en de schootsvelden

Waarom dit project?

Stand van zaken

Financiering

Planning en vervolg

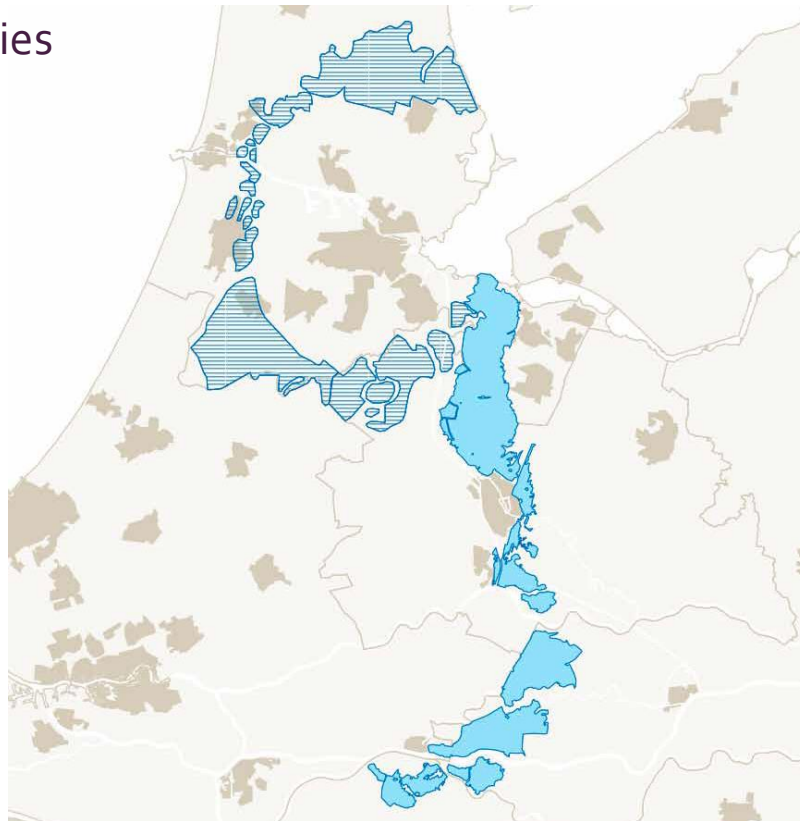
Muiden en militaire geschiedenis

Unieke positie van Muiden in de waterlinies

Oude Hollandse Waterlinie
1672 – 1814

Nieuwe Hollandse Waterlinie
1814 – 1940


Stelling van Amsterdam
1880 – 1940



Vesting Muiden 1577 - 1940



Historisch beeld



Opheffing militaire status

Westzijde: stadspark (deel zuidwest) en vijver (deel noordwest)



Opheffing militaire status

Oostzijde: basis is behouden





Aanleiding project

- Grootschalige woningbouw
- Verlegging van de A1
- UNESCO werelderfgoed
- Groei Muiderslot en Pampus
- Economische ontwikkeling
- Herbestemming Vestinggebouwen

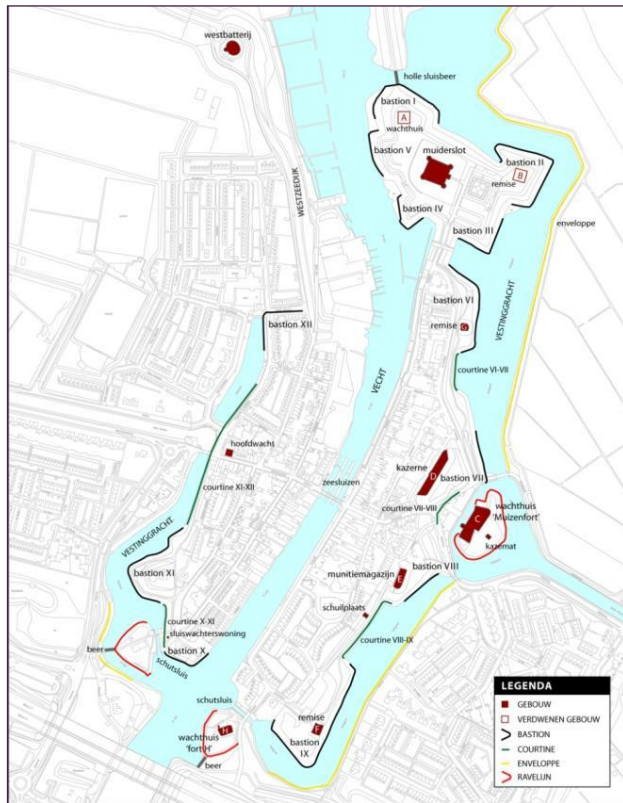


Ontwikkelplan Verder met de Vesting Muiden

Vastgesteld door gemeenteraad, 26 maart 2014

Ambitie, uitgangspunten en strategie voor ontwikkeling vesting:

- Eenheid en verscheidenheid
- Zichtbaar: letterlijk en figuurlijk
- Herkenbaar: vestinggevoel
- Beleefbaar: geen doods monument
- Aantrekkelijk voor inwoners en bezoekers



Belangrijkste conclusies

Historisch karakter bepalend voor identiteit van kern Muiden

Herstel en eenheid van de vestingwerken nastreven

Respect gegroeide karakter deelgebieden:

Oostzijde: cultuurhistorisch en natuurlijk karakter

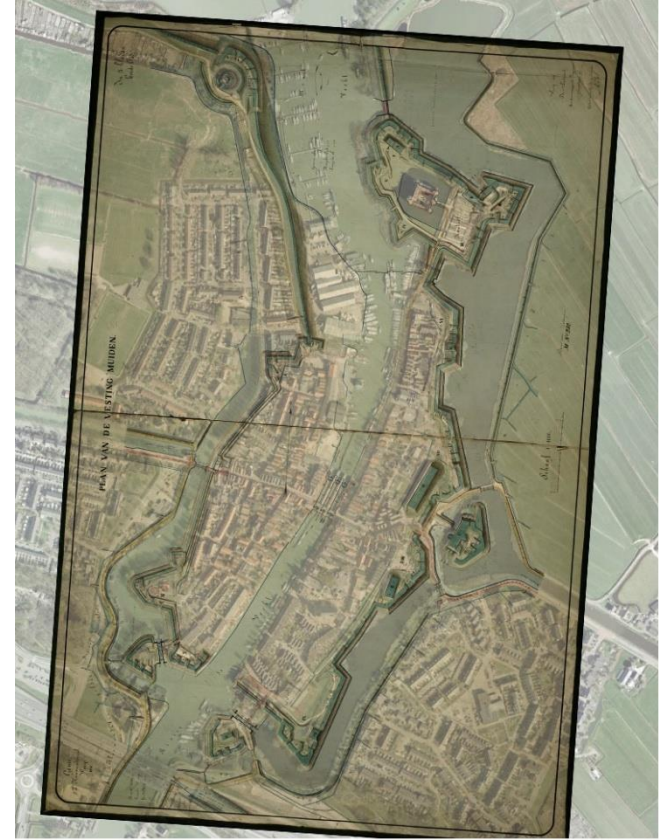
Westzijde: respecteren en verfraaien stadspark

Balans tussen woongenot en economische ontwikkeling

Gemeente moet ambitie tonen

Vertaling ontwikkelingsplan naar visie

Handboek Herstel openbare ruimte Vesting Muiden:
vastgesteld gemeenteraad, 18 december 2014



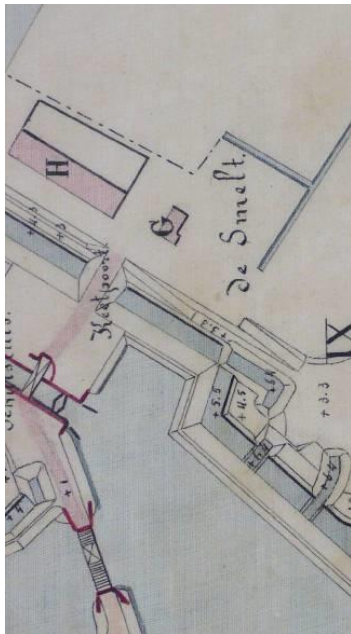
Visietekening

Basis is tekening 1879

- Herstel oostelijke vestingwallen volgens authentiek profiel
- Verfraaien stadspark en verhelderen entrees
- Toevoegen wandelpaden en routes
- Meer en betere openbare ruimtes
- Eenheid brengen in hele vesting door o.a. beplanting (meidoornhaag) en materiaalgebruik



Voorbeeld: bastion IX





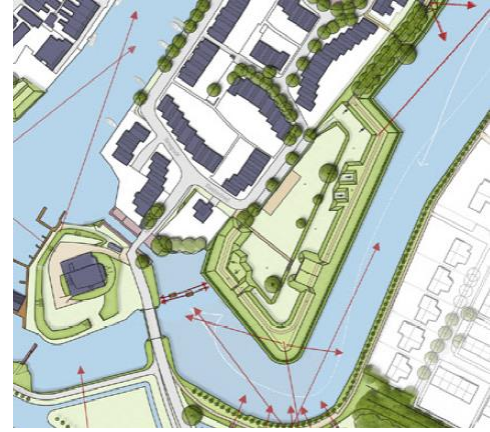
kastanje betaand

kanon

bastion IX
vertinggad

meidoornhaag

vertinggracht





Uitvoeringsprogramma Deel Oost

Vastgesteld door gemeenteraad 18 december 2014

5 projecten ter uitvoering van ontwikkelplan

1. herstellen en herbestemmen vestinggebouwen C t/m G
2. herstel van de oostelijke vestingwallen
3. het verbeteren van Vestingplein als entree van de stad
4. verbeteren aandacht voor latere werken Nieuwe Hollandse Waterlinie
5. quiks wins recreatieve aantrekkingskracht benutten

Fase 1 (2015): herstel gebouw E, F en G



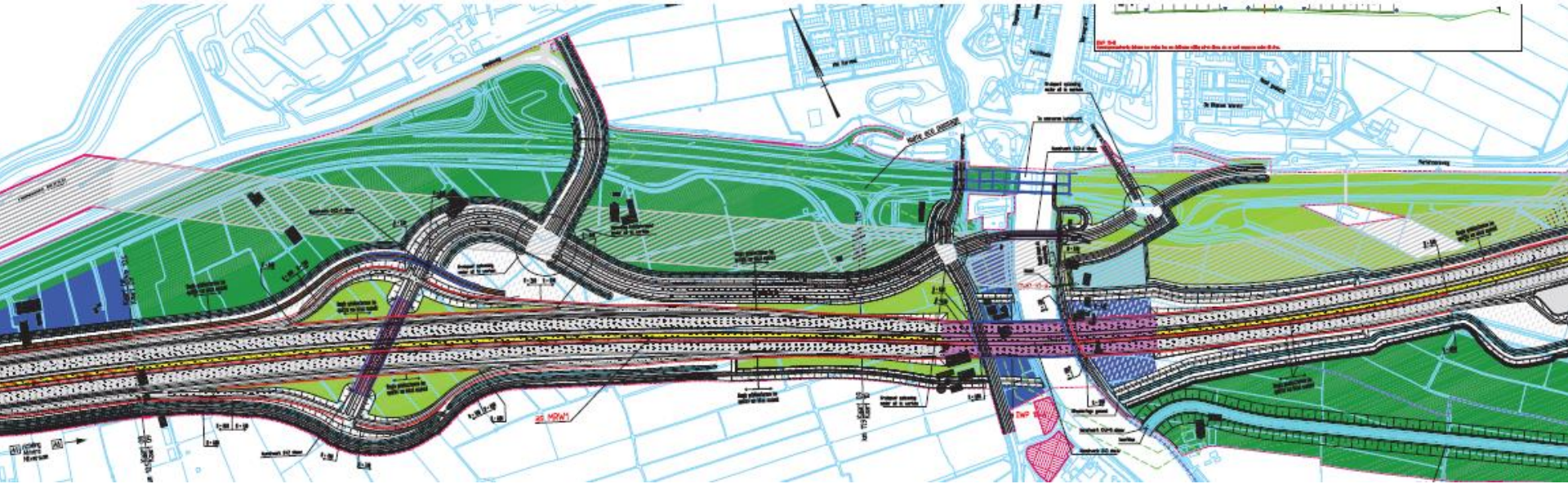
Landschapsplan Schootsvelden Zuid

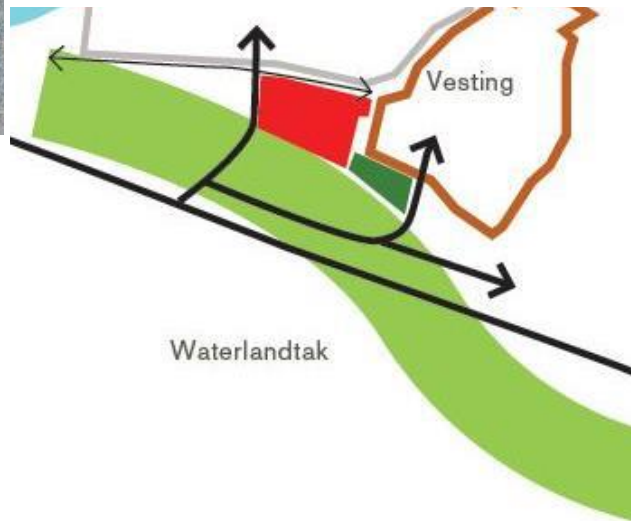
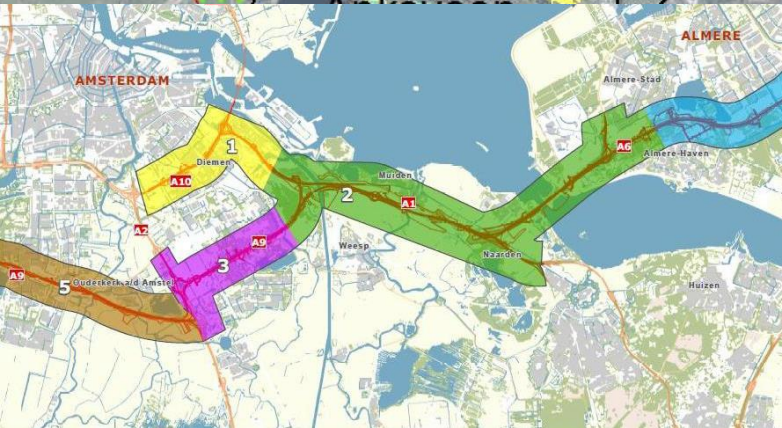
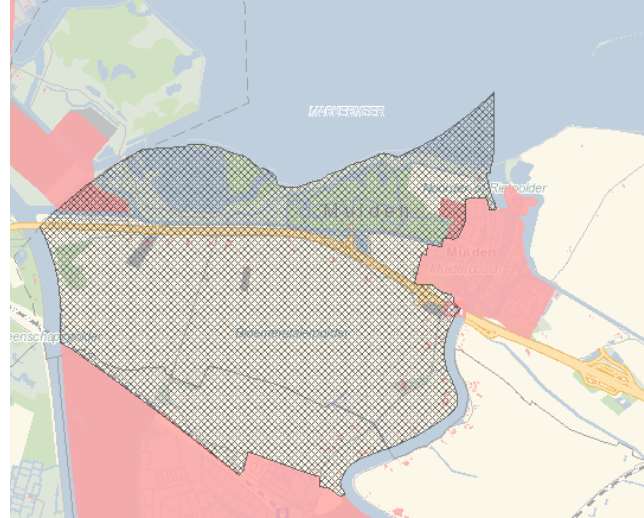
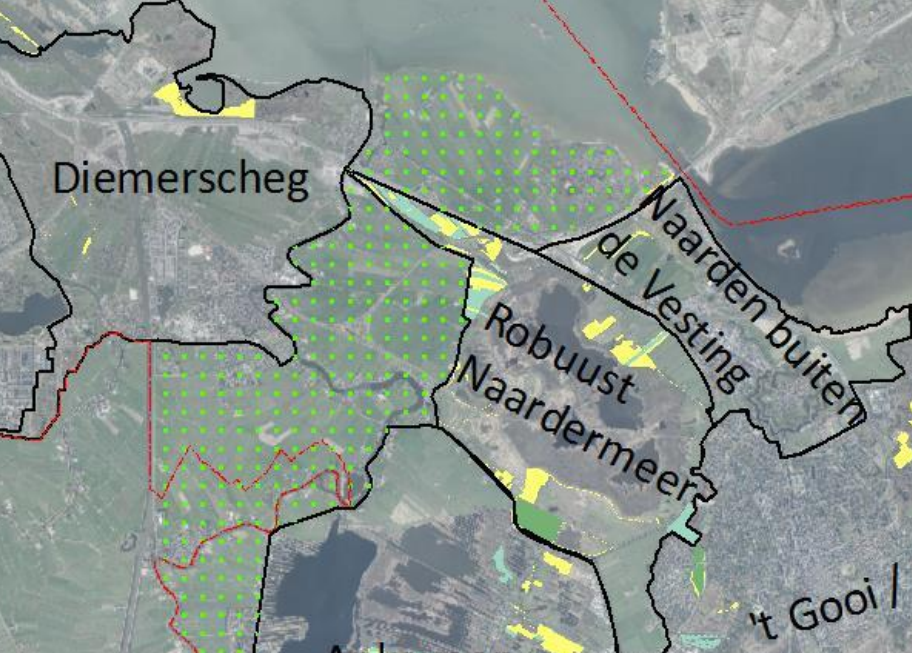
Historie: impact Rijksweg A1 op zuidelijk schootsveld



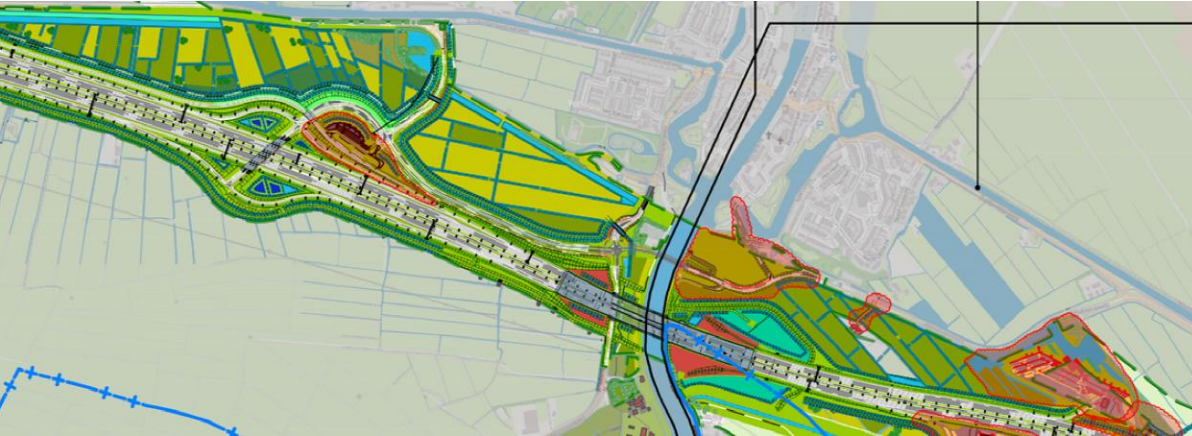
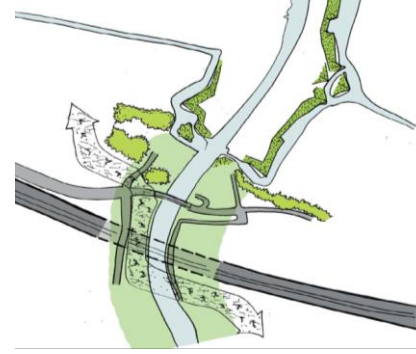


Tracébesluit Schiphol – Amsterdam – Almere






Verschillende visies op schootsveld



llen toestand)



De A1 vormt geen barrière voor het landschap

Resultaat: volledig gebiedsprogramma

26 maart 2014

18 december 2014


18 december 2014

26 juni 2015

VERDER MET DE VESTING MUIDEN ONTWIKKELPLAN



'Verder met de Vesting Muiden' Uitvoeringsprogramma Oost





Positieve effecten investering in vesting

Herstelde vestingwerken:

- markeren de historische kern
- creëren zeer duidelijk een soort van beslotenheid voor het publiek en inwoners
- zijn een groene zone
- beïnvloeden microklimaat in de binnenstad positief
- geven identiteit



Maatschappelijk en economisch rendement is hoog

Bestuurlijk draagvlak medeoverheden

Provincie Noord-Holland (september 2015)

Rijkswaterstaat (september 2015)

Regio Gooi en Vechtstreek (november 2015)

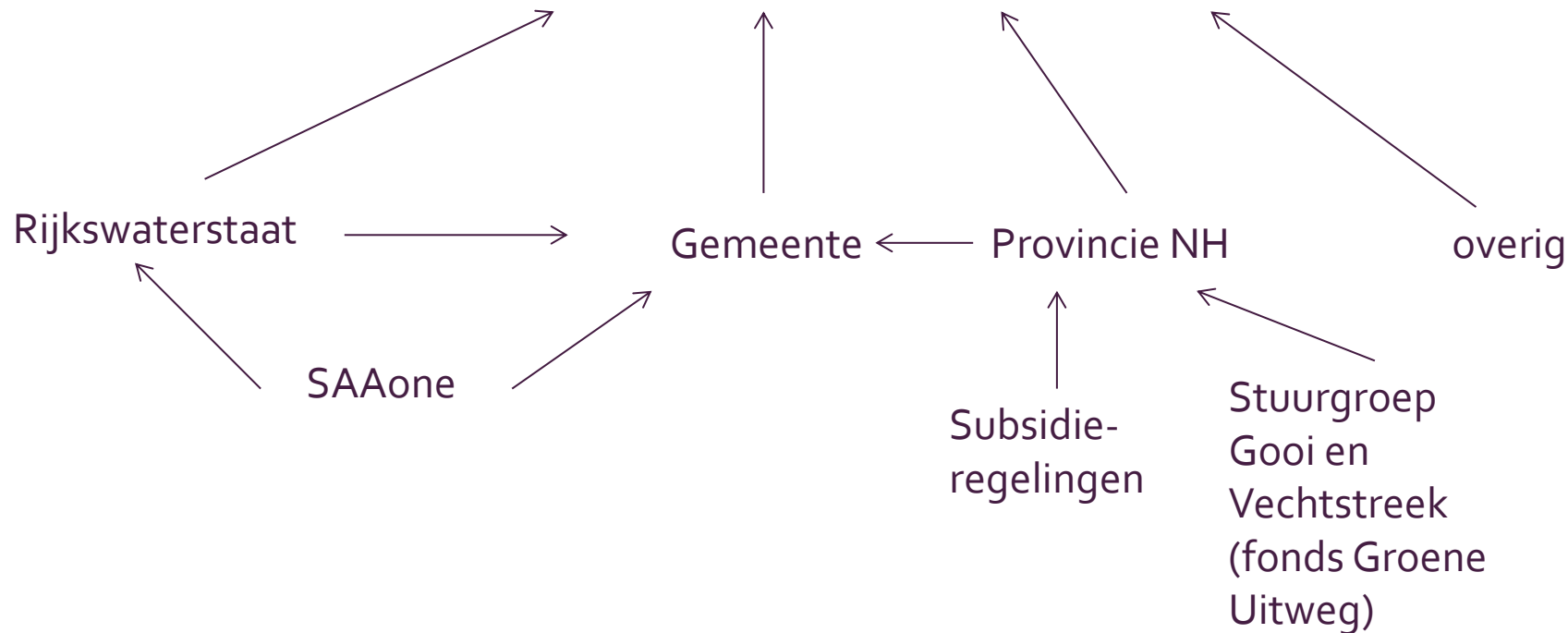
Stuurgroep Gooi en Vechtstreek (december 2015)

Showcase Stuurgroep Gooi en Vechtstreek

SHOWCASE VERDER MET DE VESTING MUIDEN (CONCEPT)



financiering/realisatie



Inbreng gemeente (reeds vastgelegd)

Bestaand budget Verder met de Vesting Muiden
(opgenomen in begroting Muiden 2015, begroting Gooise Meren 2016-2019)

Bestaande afspraken met Rijkswaterstaat en SAAone bovenop Tracébesluit
(uitvoeringsovereenkomst Muiden – Rijkswaterstaat 2013)

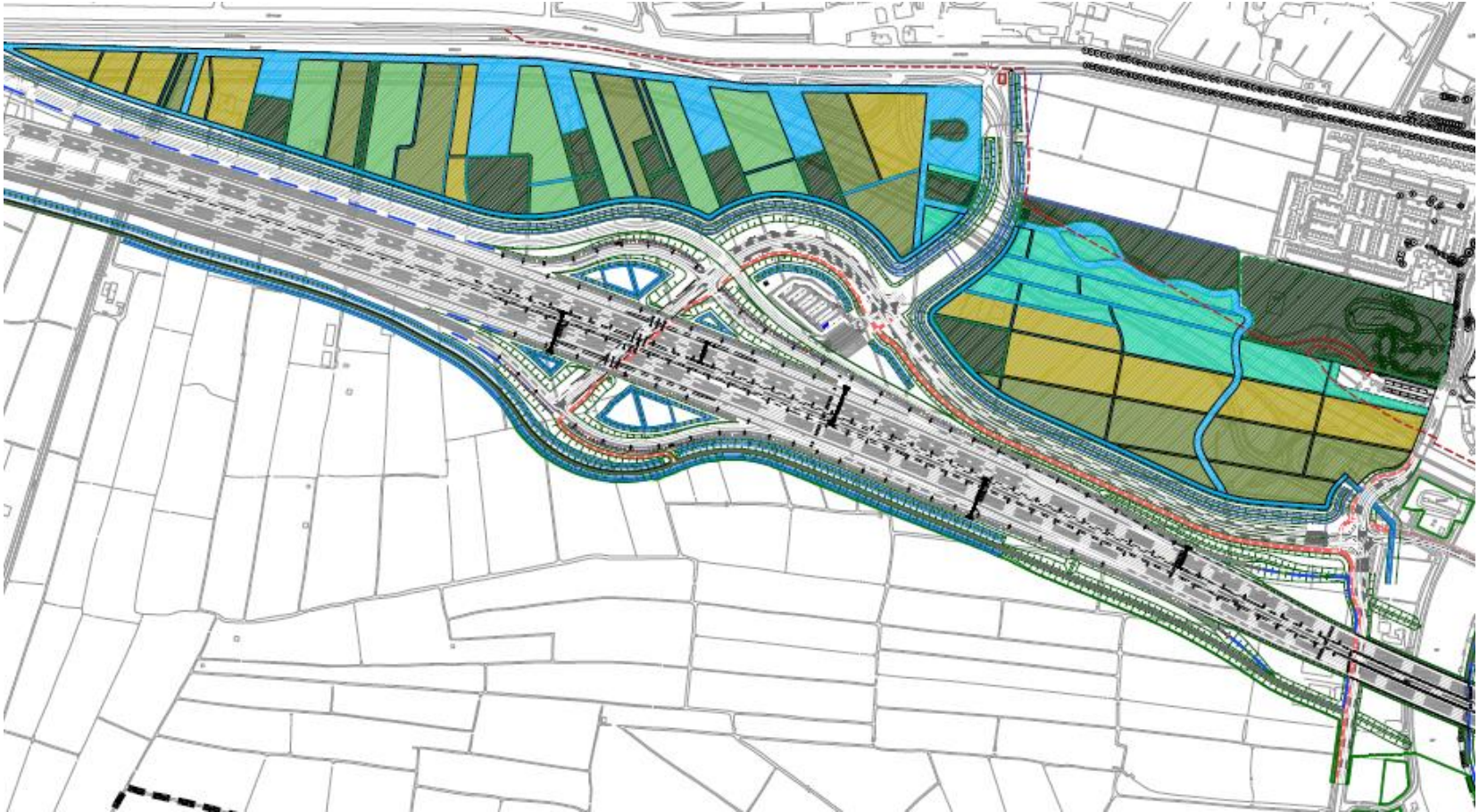
Slim inzetten bestaande budgetten, zoals:
-wegenbudget voor opnieuw asfalteren Mariahoeveweg (begroting Muiden 2015 en Gooise Meren 2016-2019)

Inbreng opbrengst duurzaam beheer gronden schootsvelden (c.a. 4-5 hectare)

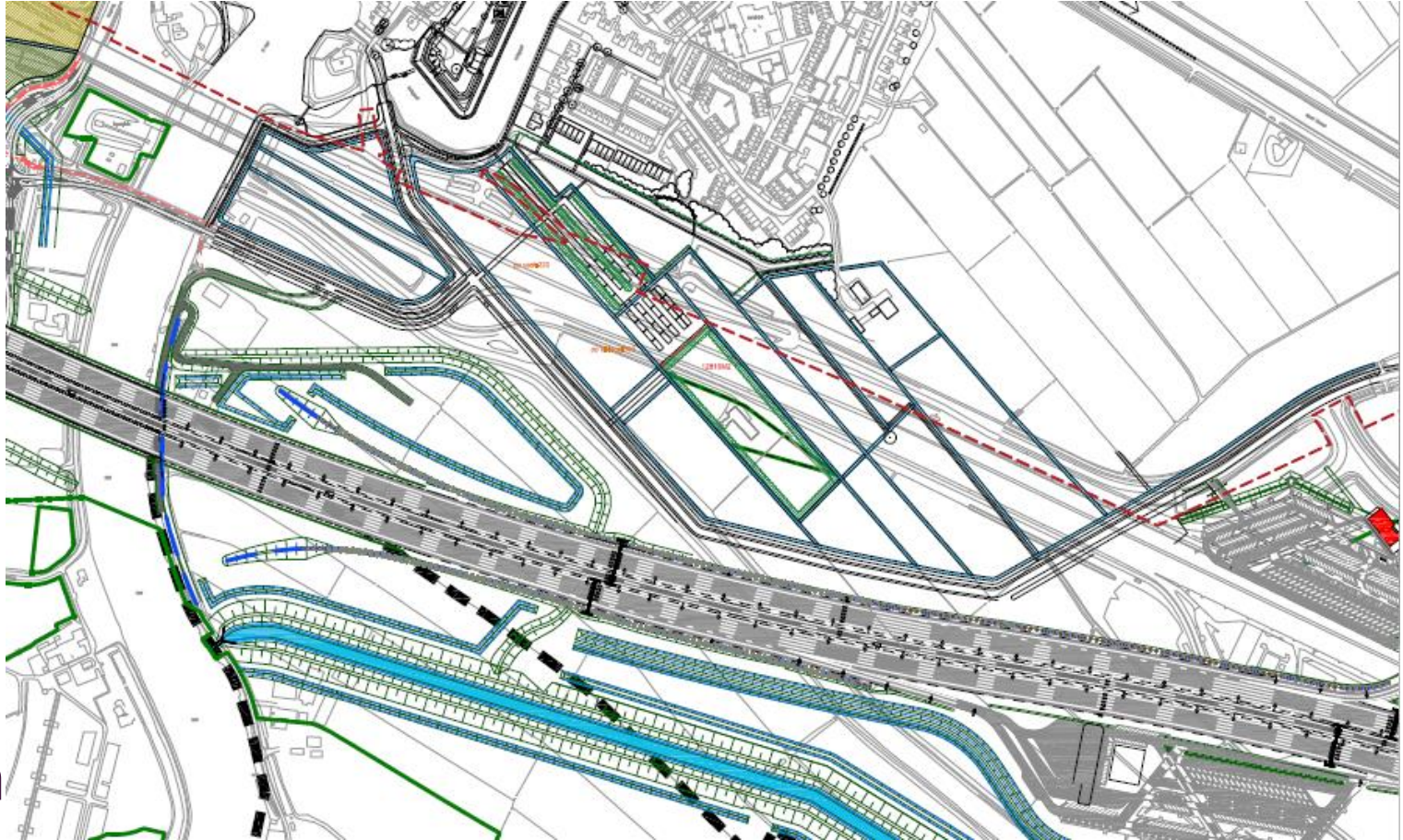
Ambtelijke kosten

Aanvullende ambities: raadsbesluit vereist

Stand van zaken: inrichting Waterlandtak



Stand van zaken: zuidoostelijk schootsveld


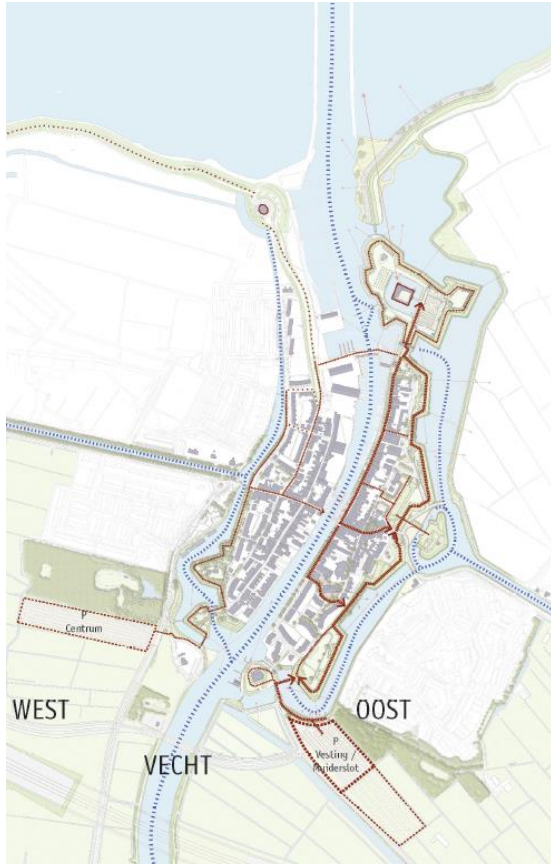


Komende tijd

1. Uitwerken showcase met medeoverheden (doelstelling eind september besluit Stuurgroep G&V)
 - a. afspraken over de inhoud, financiering en realisatie van de showcase;
 - b. praktische oplossingen en uitvoeringskansen benutten;
 - c. gezamenlijke communicatieboodschap opstellen.
2. Start met herstel Bastion IX
3. Uitwerken visie Brandweerkazerne/Singelgracht met omwonenden

Rol van de gemeenteraad

1. Vaststellen visie Brandweerkazerne/Singelgracht
2. Raadsbesluit bij financiering buiten bestaande budgetten (bijvoorbeeld bij aanvullende ambities)



Einde

